

Modulo per la presentazione delle osservazioni per i piani/programmi/progetti sottoposti a procedimenti di valutazione ambientale di competenza statale

Presentazione di osservazioni relative alla procedura di:

- Valutazione Ambientale Strategica (VAS) – art.14 co.3 D.Lgs.152/2006 e s.m.i.
 Valutazione di Impatto Ambientale (VIA) – art.24 co.3 D.Lgs.152/2006 e s.m.i.
 Verifica di Assoggettabilità alla VIA – art.19 co.4 D.Lgs.152/2006 e s.m.i.

Il Sottoscritto Gianluca Teodori, in qualità di Legale rappresentante di ERG Wind 4 S.r.l.

PRESENTA

ai sensi del D.Lgs.152/2006, le **seguenti osservazioni** al

- Piano/Programma, sotto indicato
 Progetto, sotto indicato.

Codice procedura 5241 – Ecoenergia Lacedonia S.r.l. - Proposta di variante non sostanziale al progetto di impianto eolico autorizzato con D.D. n. 553 del 15.11.11, n. 351 del 03.07.12 e n. 1240 del 12.12.14 della Regione Campania, costituito da 11 aerogeneratori di potenza complessiva nominale pari a 45 MW. ricadente nel territorio comunale di Lacedonia (AV).

OGGETTO DELLE OSSERVAZIONI

- Aspetti di carattere generale (es. struttura e contenuti della documentazione, finalità, aspetti procedurali)
 Aspetti programmatici (coerenza tra piano/programma/progetto e gli atti di pianificazione/programmazione territoriale/settoriale)
 Aspetti progettuali (proposte progettuali o proposte di azioni del Piano/Programma in funzione delle probabili ricadute ambientali)
 Aspetti ambientali (relazioni/impatti tra il piano/programma/progetto e fattori/componenti ambientali)

ASPETTI AMBIENTALI OGGETTO DELLE OSSERVAZIONI

- Atmosfera
 Ambiente idrico
 Suolo e sottosuolo
 Rumore, vibrazioni, radiazioni
 Biodiversità (vegetazione, flora, fauna, ecosistemi)
 Salute pubblica
 Beni culturali e paesaggio
 Monitoraggio ambientale
 Altro: interferenze con parco eolico esistente ed in esercizio di proprietà di ERG Wind 4 S.r.l (ubicato nei Comuni di Lacedonia e Monteverde – AV).

TESTO DELL' OSSERVAZIONE:

Si rileva una notevole interferenza del progetto proposto da Ecoenergia Lacedonia S.r.l. con il parco eolico ubicato nei Comuni di Lacedonia e Monteverde (AV), di proprietà ERG Wind 4 S.r.l., autorizzato con Concessioni edilizie rilasciate dai Comuni medesimi (rispettivamente n° 1020 del 10/05/1999 e n° 32 del 22/01/2001 per il Comune di Lacedonia e n° 3 del 21.05.1999 per il Comune di Monteverde) ed in esercizio a partire dal 29/02/2000, per mancato rispetto delle interdistanze tra gli aerogeneratori così come previste dal D.M. 10/09/2010 [Allegato 4, punto 3.2, lettera n) una mitigazione dell'impatto sul paesaggio può essere ottenuta con il criterio di assumere una distanza minima tra le macchine di 5-7 diametri sulla direzione prevalente del vento e di 3-5 diametri sulla direzione perpendicolare a quella prevalente del vento].
2006 ed in esercizio a partire dal 02/01/2008, in quanto posizionato nell'intorno del parco (ca.1.5-2.5 km).

Il nuovo parco eolico proposto da Ecoenergia Lacedonia S.r.l. è previsto in due aree ben distinte che distano ca. 3.3 km l'una dall'altra; per semplicità di seguito sono definite come "Area Nord" e "Area Sud". La seconda si sviluppa a nord-ovest rispetto al parco esistente ed in esercizio di proprietà ERG Wind 4 S.r.l.

Considerando la cd. "Area Sud" l'interferenza tra il nuovo parco eolico proposto da Ecoenergia Lacedonia S.r.l. e l'impianto in esercizio ERG Wind 4 S.r.l è evidente: l'interdistanza tra l'aerogeneratore esistente denominato LC01 e la nuova turbina proposta LC12 è pari a soli 519 m ovvero 3.5 diametri (D=150m). Considerata la vicinanza del nuovo parco proposto da Ecoenergia Lacedonia S.r.l. ed il modello di macchina presentato in istanza, è previsto certamente un impatto in termini di riduzione di produzione dell'impianto di ERG Wind 4 S.r.l.

A supporto di quanto descritto si allega la seguente tavola:

- LAC-MAP-0000-01-Analisi Interferenze Ecoenergia Lacedonia srl-ERG Wind 4 S.r.l.;


Il Sottoscritto dichiara di essere consapevole che, ai sensi dell'art. 24, comma 7 e dell'art.19 comma 13, del D.Lgs. 152/2006 e s.m.i., le presenti osservazioni e gli eventuali allegati tecnici saranno pubblicati sul Portale delle valutazioni ambientali VAS-VIA del Ministero dell'Ambiente e della Tutela del Territorio e del Mare (www.va.minambiente.it).

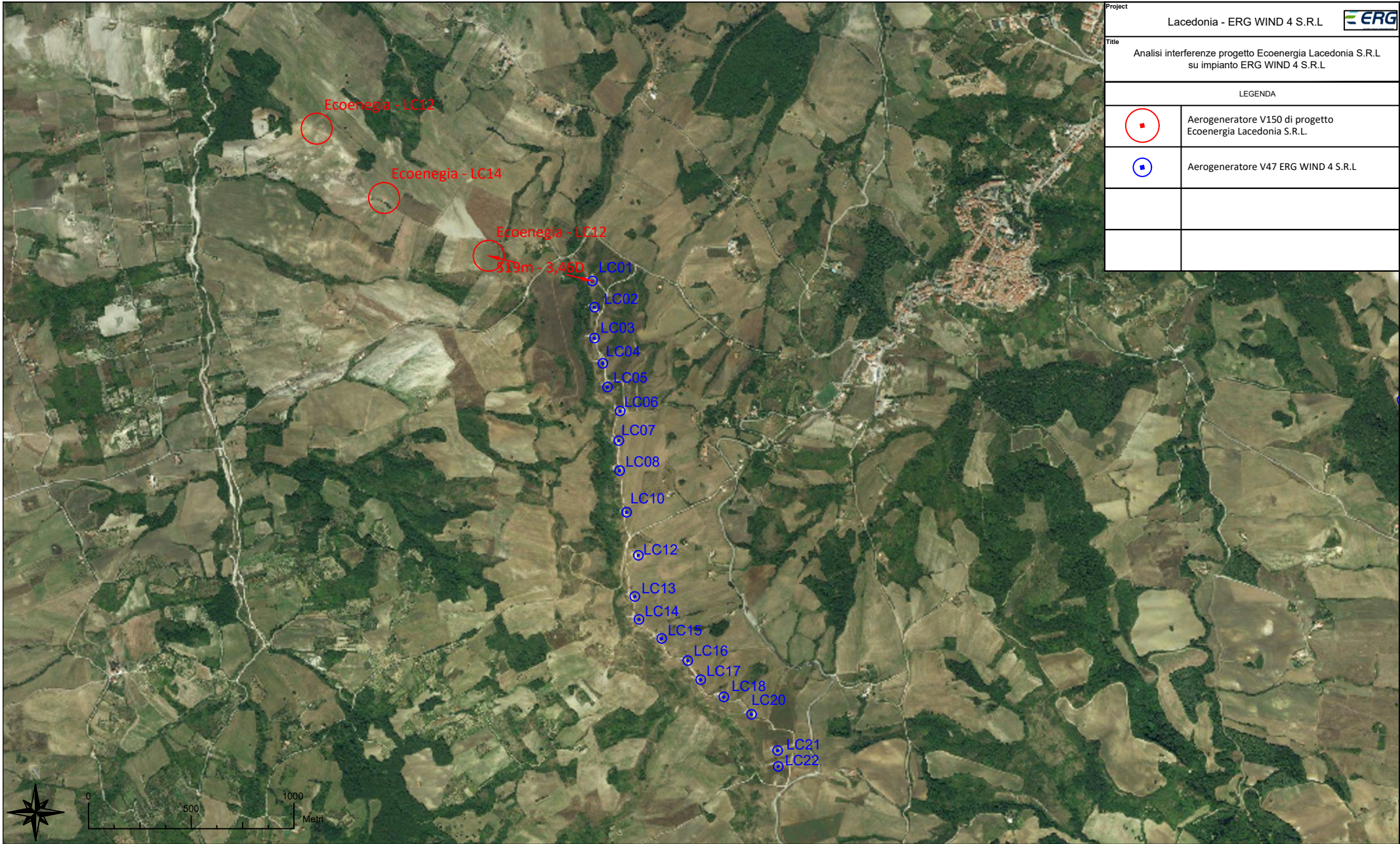
ELENCO ALLEGATI




- Allegato 1 - Dati personali del soggetto che presenta l'osservazione;
- Allegato 2 - Copia del documento di riconoscimento in corso;
- Tavola - LAC-MAP-0000-01-Analisi Interferenze Ecoenergia Lacedonia S.r.l. - ERG Wind 4 S.r.l.;

Genova lì 09/07/2020

Il dichiarante
Gianluca Teodori





Project	
Lacedonia - ERG WIND 4 S.R.L. 	
Title	
Analisi interferenze progetto Ecoenergia Lacedonia S.R.L. su impianto ERG WIND 4 S.R.L.	
LEGENDA	
	Aerogeneratore V150 di progetto Ecoenergia Lacedonia S.R.L.
	Aerogeneratore V47 ERG WIND 4 S.R.L.