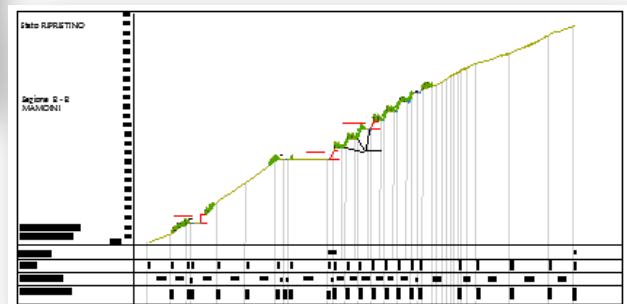
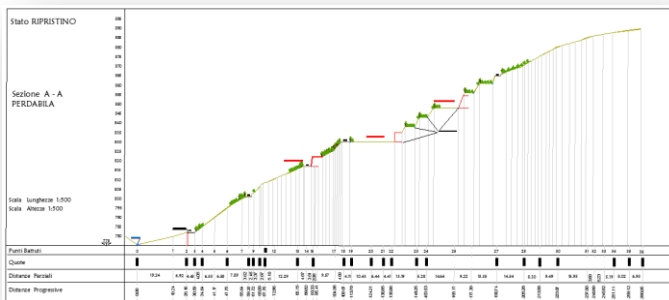


Concessione Mineraria per l'Estrazione e Valorizzazione di Minerali di Ferro

“ GIACURRU “

finalizzata allo sfruttamento del Giacimento Residuo ed al Ripristino Ambientale e Riconversione Turistico-Sociale della Miniera.

Comuni di Gadoni e Aritzo - Provincia di Nuoro



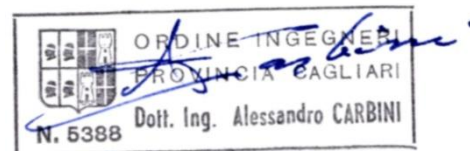
Tav. 8.1- SEZIONI Profilo dei Cantieri Opere di Ripristino Ambientale

L'Esercente

Timbro e Firma

SABBIE di PARMA srl
 Strada Argine Maestro del Po, 6
 43016 POLESINE ZIBELLO (PR)
 C.F. e P.I.: 02235870348

Il Tecnico



Stato RIPRISTINO

Sezione A - A PERDABILA

Essenze Erbace Arboree ed Arbustive autoctone di Macchia Mediterranea

Canalette Regimazione Acque Superficiali

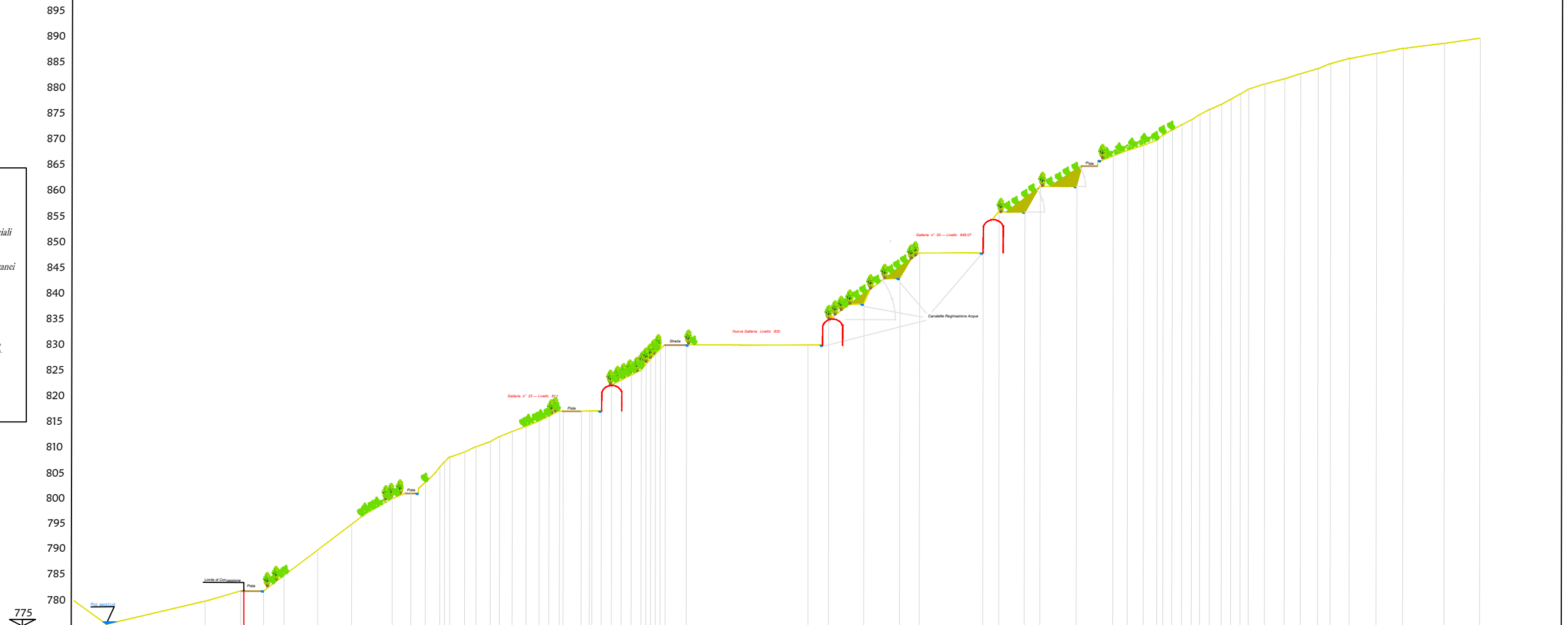
Sezione Imbocco Gallerie Livelli Sotterranei

Strade e Piste di Cantiere

Riparto del materiale inerte frantumato non utile ai fini commerciali colmando l'angolo tra pedata ed alzata del gradone con il materiale più grossolano e poi con quello più fine (eventi così anche la funzione di dreni naturali).

Successivamente si procederà al riparto del terreno vegetale ed alla piantumazione ed inerbimento delle scarpate dei gradoni e dei contorni o del piazzale con diverse essenze di macchia mediterranea arborea ed erbacea autoctona, secondo quanto concordato con le indicazioni degli Enti Preposti. La conformazione finale della scarpata sarà similmente assimilabile ad una tenuta unica con pendenze che non superano i 35° - 40°.

Scala Lunghezze 1:500
Scala Altezze 1:500



Punti Battuti	0	1	2	3	4	5	6	7	9	11	12	13	14	15	17	18	19	20	21	22	23	24	25	27	28	30	31	32	33	34	35	36					
Quote	775.50	780.00	782.00	782.00	785.00	790.00	795.00	800.00	801.00	801.00	805.00	808.00	810.00	815.00	817.00	817.00	820.00	825.00	830.00	830.00	845.00	845.00	850.00	855.00	860.00	865.00	870.00	875.00	880.00	885.00	885.00	890.00					
Distanze Parziali		19.24	6.92	4.43	4.05	6.53	6.58	7.89	3.62	2.46	3.37	2.67	5.10	12.29	4.67	3.51	2.08	9.57	4.69	4.11	10.43	6.44	4.41	13.19	5.28	14.64	9.22	13.35	14.54	8.30	9.49	15.93	3.69	5.23	5.19	8.02	6.93
Distanze Progressive	0.00	19.24	26.16	30.59	34.64	41.17	47.75	55.64	59.26	61.72	65.09	67.76	72.86	85.15	89.82	93.33	95.41	104.98	109.67	113.78	124.21	130.65	135.06	148.25	153.53	168.17	177.39	190.74	205.28	213.58	223.07	237.00	240.69	245.92	251.11	259.12	266.05

Stato RIPRISTINO

Sezione C - C PERDABILA ALTA

Essenze Erbace Arboree ed Arbustive autoctone di Macchia Mediterranea

Canalette Regimazione Acque Superficiali

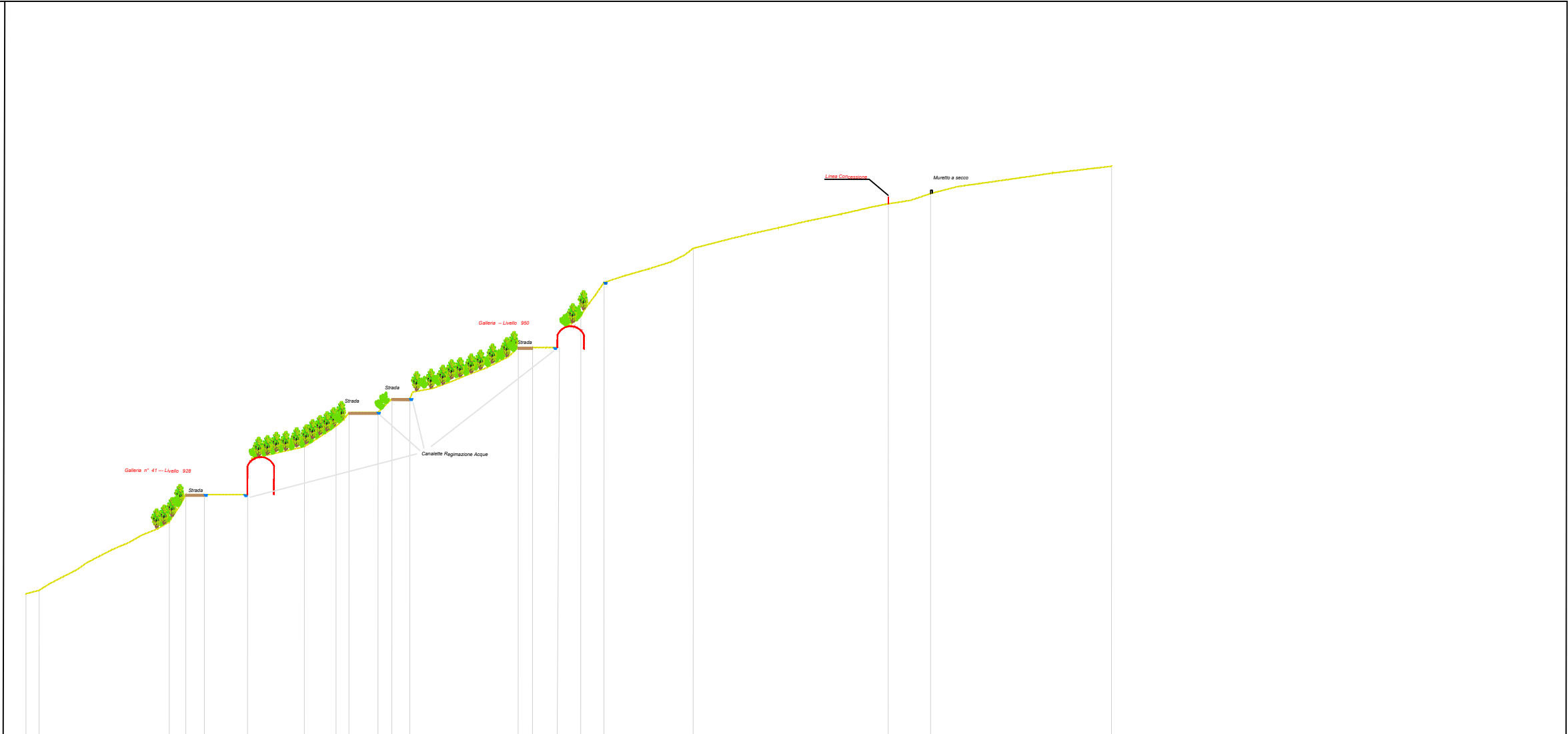
Sezione Imbocco Gallerie Livelli Sotterranei

Strade e Piste di Cantiere

Riparto del materiale inerte frantumato non utile ai fini commerciali colmando l'angolo tra pedata ed alzata del gradone con il materiale più grossolano e poi con quello più fine (eventi così anche la funzione di dreni naturale).

Successivamente si procederà al riporto del terreno vegetale ed alla piantumazione ed inerbimento delle scarpate dei gradoni e del contorno del piazzale con diverse essenze di macchia mediterranea arborea ed arbustiva autoctona, secondo quanto concordato con le indicazioni degli Enti Preposti. La conformazione finale della scarpata sarà similmente assimilabile ad una testata unica con pendenze che non superano i 35° - 40°.

995
990
985
980
975
970
965
960
955
950
945
940
935
930
925
920
915
910
905
900
895



Scala Lunghezze 1:500

Scala Altezze 1:500

890

Punti Battuti	1	2	3	4	5	6	7	8	9	10	11	12	13	14	15	16	17	18	19	20	21
Quote	913.50	914.00	924.00	928.00	928.00	933.00	935.00	938.00	940.00	940.00	942.00	942.00	949.50	949.50	951.50	954.00	959.00	964.00	970.50	972.00	976.00
Distanze Parziali	1.91	21.40	3.00	20.20					4.00	3.00	15.82	3.00			47.70				26.40		
Distanze Progressive	0		23.31	26.31					46.51	50.51	66.33	71.73			81.83				129.23		155.63