PROFILO LONGITUDINALE ROTATORIA

SCALA 1:500/50



PLANIMETRIA DI PROGETTO

SCALA 1:200

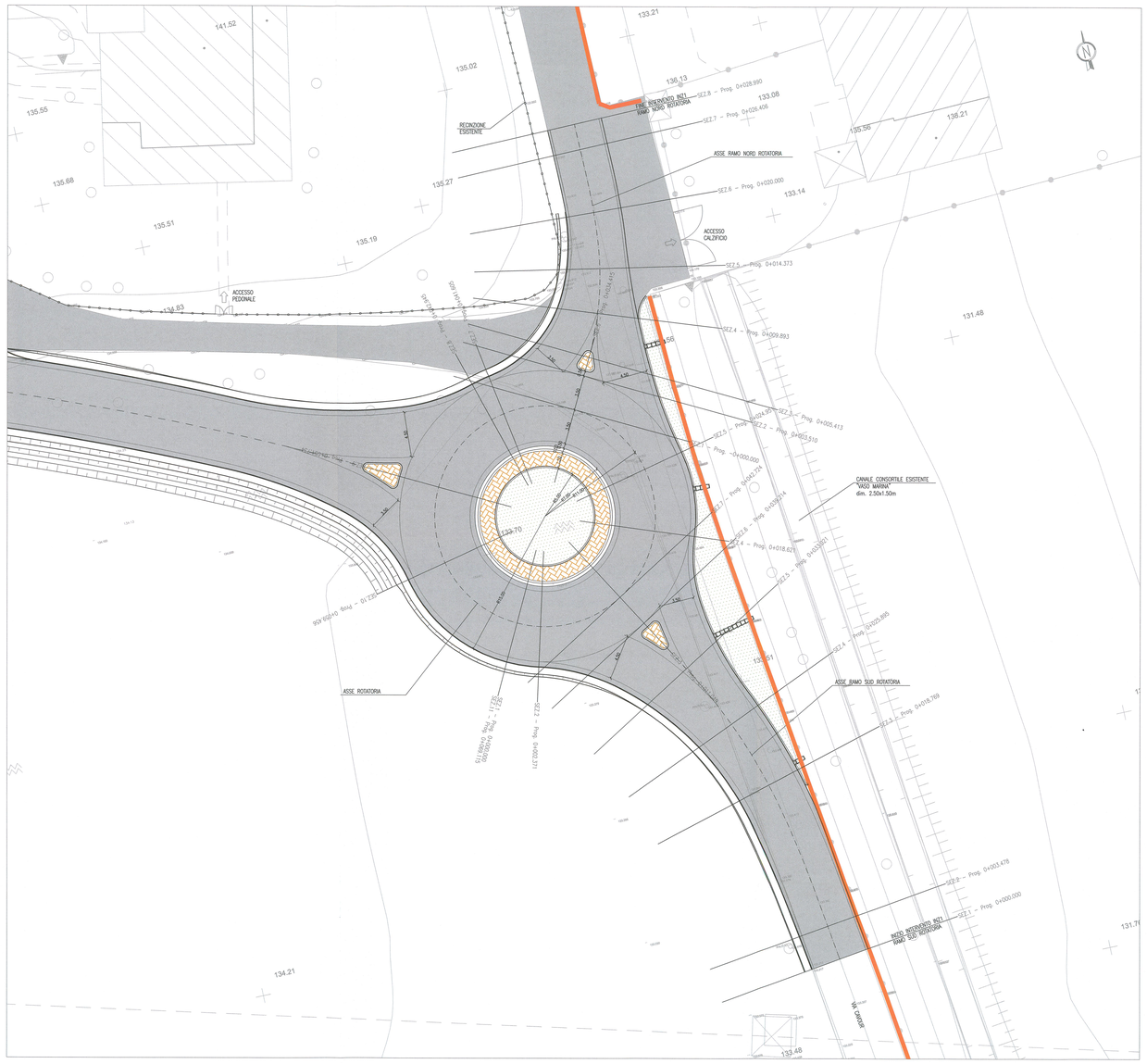

PROFILO LONGITUDINALE RAMO NORD

SCALA 1:500/50

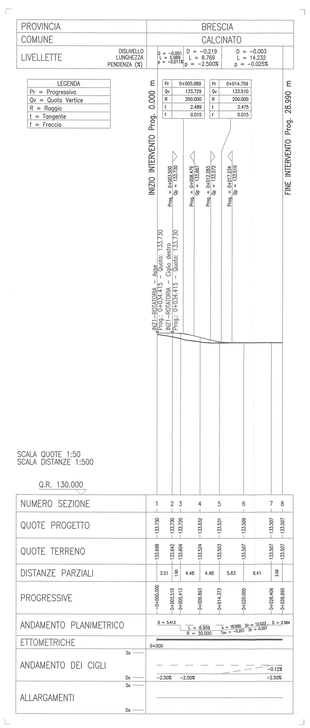

PROFILO LONGITUDINALE RAMO SUD

SCALA 1:500/50



DISEGNI DI RIFERIMENTO

DESCRIZIONE	CODICE
– INZ1 – RELAZIONE TECNICA GENERALE	IN0R12EE2R0INZ100001
– INZ1 – PLANIMETRIA STATO DI FATTO	IN0R12EE2P7INZ100001
– INZ1 – PLANIMETRIA DI PROGETTO GENERALE	IN0R12EE2R9INZ100001
– INZ1 – RAMO A – RAMO B – PLANIMETRIA DI PROGETTO E PROFILI LONGITUDINALI	IN0R12EE2L9INZ100001
– INZ1 – PLANIMETRIA DI TRACCIAMENTO	IN0R12EE2R9INZ100002
– INZ1 – PLANIMETRIA SEGNALETICA E BARRIERE DI SICUREZZA	IN0R12EE2P8INZ100001
– INZ1 – ASSE PRINCIPALE – PROFILO LONGITUDINALE	IN0R12EE2F7INZ100001
– INZ1 – PLANIMETRIA DI DRENAGGIO ACQUE DI PIATTAFORMA	IN0R12EE2R9INZ106001
– INZ1 – RELAZIONE IDRAULICA	IN0R12EE2RIINZ106001
– INZ1 – SEZIONI TIPO	IN0R12EE2W2INZ100001
– INZ1 – SEZIONI TRASVERSALI ASSE PRINCIPALE – TAV. 1	IN0R12EE2W9INZ100001
– INZ1 – SEZIONI TRASVERSALI ASSE PRINCIPALE – TAV. 2	IN0R12EE2W9INZ100002
– INZ1 – SEZIONI TRASVERSALI ASSE PRINCIPALE – TAV. 3	IN0R12EE2W9INZ100003
– INZ1 – SEZIONI TRASVERSALI ASSE PRINCIPALE – TAV. 4	IN0R12EE2W9INZ100004
– INZ1 – SEZIONI TRASVERSALI ASSE PRINCIPALE – TAV. 5	IN0R12EE2W9INZ100005
– INZ1 – RAMO A – RAMO B – SEZIONI TRASVERSALI	IN0R12EE2W9INZ100006
– INZ1 – ROTATORIA – SEZIONI TRASVERSALI	IN0R12EE2W9INZ100007
– INZ1 – ROTATORIA – RAMO NORD – SEZIONI TRASVERSALI	IN0R12EE2W9INZ100008
– INZ1 – ROTATORIA – RAMO SUD – SEZIONI TRASVERSALI	IN0R12EE2W9INZ100009
– INZ1 – ATTRAVERSAMENTI IDRAULICI – CARPENTERIA – PIANTA E SEZIONI	IN0R12EE2B8INZ106001
– INZ1 – IMPIANTO DI ILLUMINAZIONE PUBBLICA – PLANIMETRIA E PARTICOLARI	IN0R12EE2P2INZ109001
– INZ1 – RELAZIONE DIMENSIONAMENTO ILLUMINOTECNICO	IN0R12EE24RINZ109001

NOTE GENERALI

- TUTTE LE MISURE SONO ESPRESSE IN METRI
- TUTTE LE QUOTE ALTIMETRICHE SONO ESPRESSE IN METRI s.l.m.
- TUTTE LE PROGRESSIVE SONO ESPRESSE IN CHILOMETRI
- TUTTE LE COORDINATE SONO ESPRESSE IN METRI
- Q.R.= QUOTA DI RIFERIMENTO

LEGENDA

PROGETTO:

- SISTEMAZIONI A VERDE
- PAVIMENTAZIONI BITUMATE
- PAVIMENTAZIONI CON AUTOBLOCCANTI

ESISTENTE:

- GUARD-RAIL
- RECINZIONE
- PAVIMENTAZIONI BITUMATE
- ACCESSI

COMMITTENTE:

RFI RETE FERROVIARIA ITALIANA
GRUPPO FERROVIE DELLO STATO

ALTA SORVEGLIANZA:

ITALFERR
GRUPPO FERROVIE DELLO STATO

GENERAL CONTRACTOR:

Cepav due
Consorzio ENI per l' Alta Velocità

INFRASTRUTTURE FERROVIARIE STRATEGICHE DEFINITE DALLA LEGGE OBIETTIVO N. 443/01

LINEA A.V. /A.C. TORINO - VENEZIA Tratta MILANO - VERONA
Lotto funzionale Brescia-Verona
PROGETTO ESECUTIVO

INZ1 - RIQUALIFICAZIONE STRADA PODERALE TRA VIA MANZONI E VIA CAVOUR
ROTATORIA E RAMI NORD - SUD
PLANIMETRIA DI PROGETTO E PROFILI LONGITUDINALI

GENERAL CONTRACTOR
Consorzio Cepav due
Data: 29 MAG 2020
Consorzio Cepav due
Il Direttore del Consorzio
(Ing. T. Paolucci)

DIRETTORE LAVORI
Data:

SCALA: VARIE

COMMESSA	LOTTO	FASE	ENTE	TIPO DOC.	OPERA/DISCIPLINA	PROGR.	REV.
IN0R	12	E	E2	LZ	INZ100	001	A

PROGETTAZIONE

Rev.	Descrizione	Redatto	Data	Verificato	Data	Validato	Data
A	EMISSIONE	Rocca	30/04/20	Aiello	30/04/20	Pizzi	30/04/20
B							
C							

Data: 30/04/20

CIG. 751447334A
File: IN0R12EE2LZINZ100001A_10.dwg

Progetto cofinanziato dalla Unione Europea

Stampato dal Servizio di plottaggio ITALFERR S.p.A.
ALBA S.r.l.

CUP: F81H91000000008

Scala di plot: 1: