SCAVO	2.23 m²
SCOTICO	1.55 m²
VEGETALE	0.14 m²
STRATO DI USURA	7.05 m
BINDER	7.10 m
STRATO DI BASE	0.57 m²
FONDAZIONE STRADALE	1.49 m²

SEZIONE N° 49
PROGRESSIVA: 0+600.000
QUOTA PROGETTO: 135.091

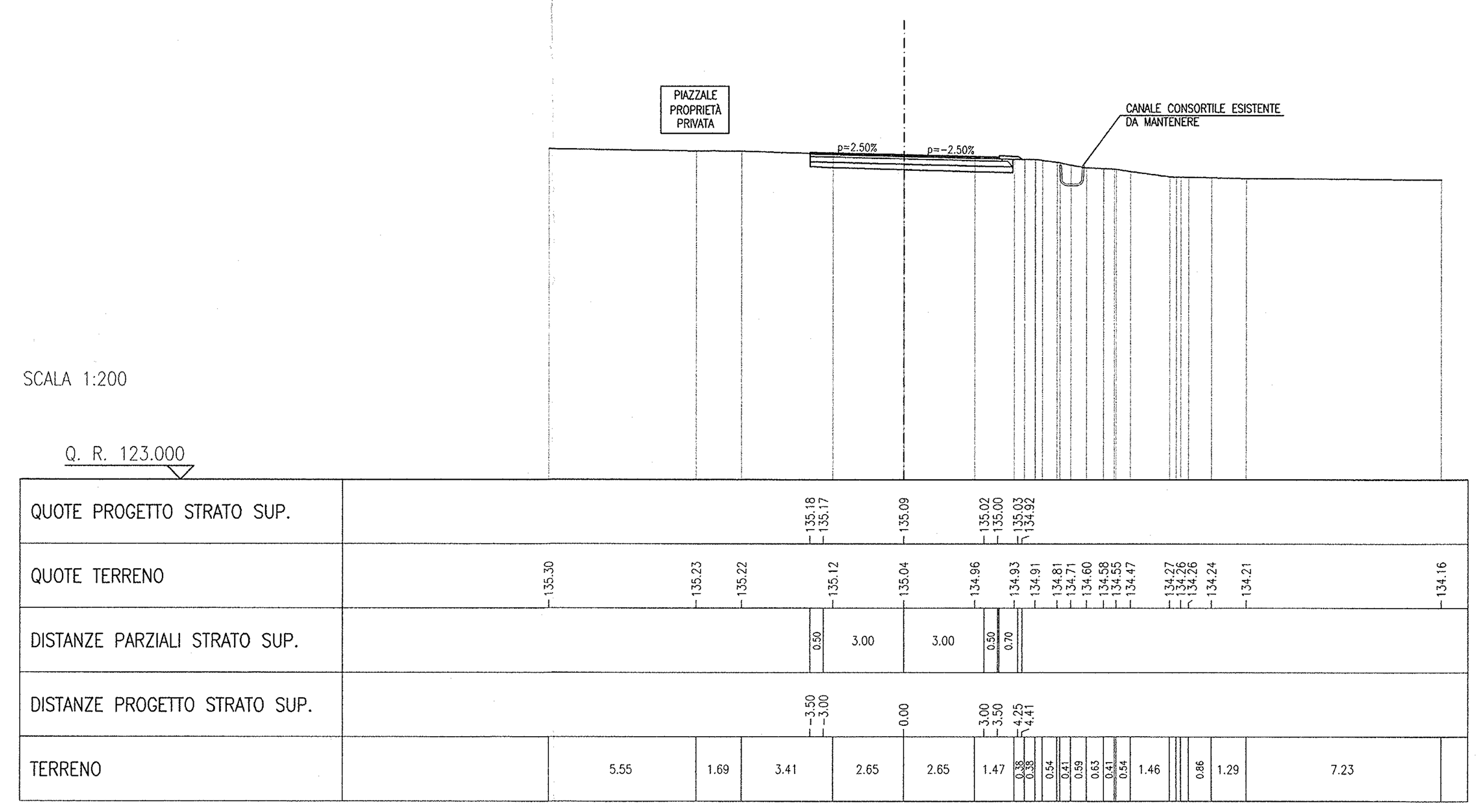

SCAVO	2.39 m²
SCOTICO	1.38 m²
VEGETALE	0.14 m²
STRATO DI USURA	7.05 m
BINDER	7.10 m
STRATO DI BASE	0.57 m²
FONDAZIONE STRADALE	1.49 m²

SEZIONE N° 50
PROGRESSIVA: 0+608.520
QUOTA PROGETTO: 135.100

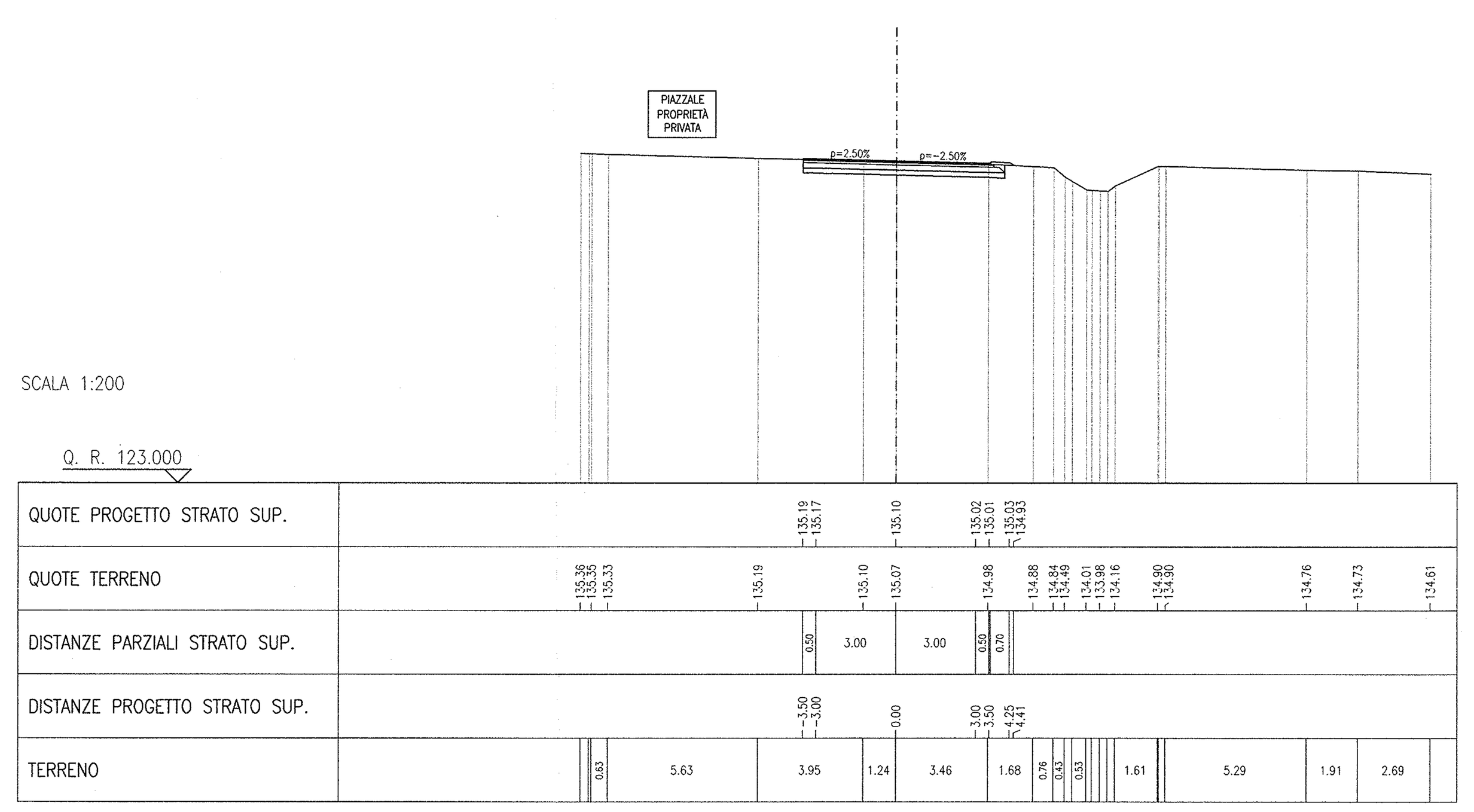

SCAVO	3.00 m²
SCOTICO	0.77 m²
VEGETALE	0.11 m²
STRATO DI USURA	7.05 m
BINDER	7.10 m
STRATO DI BASE	0.57 m²
FONDAZIONE STRADALE	1.49 m²

SEZIONE N° 51
PROGRESSIVA: 0+620.000
QUOTA PROGETTO: 135.106

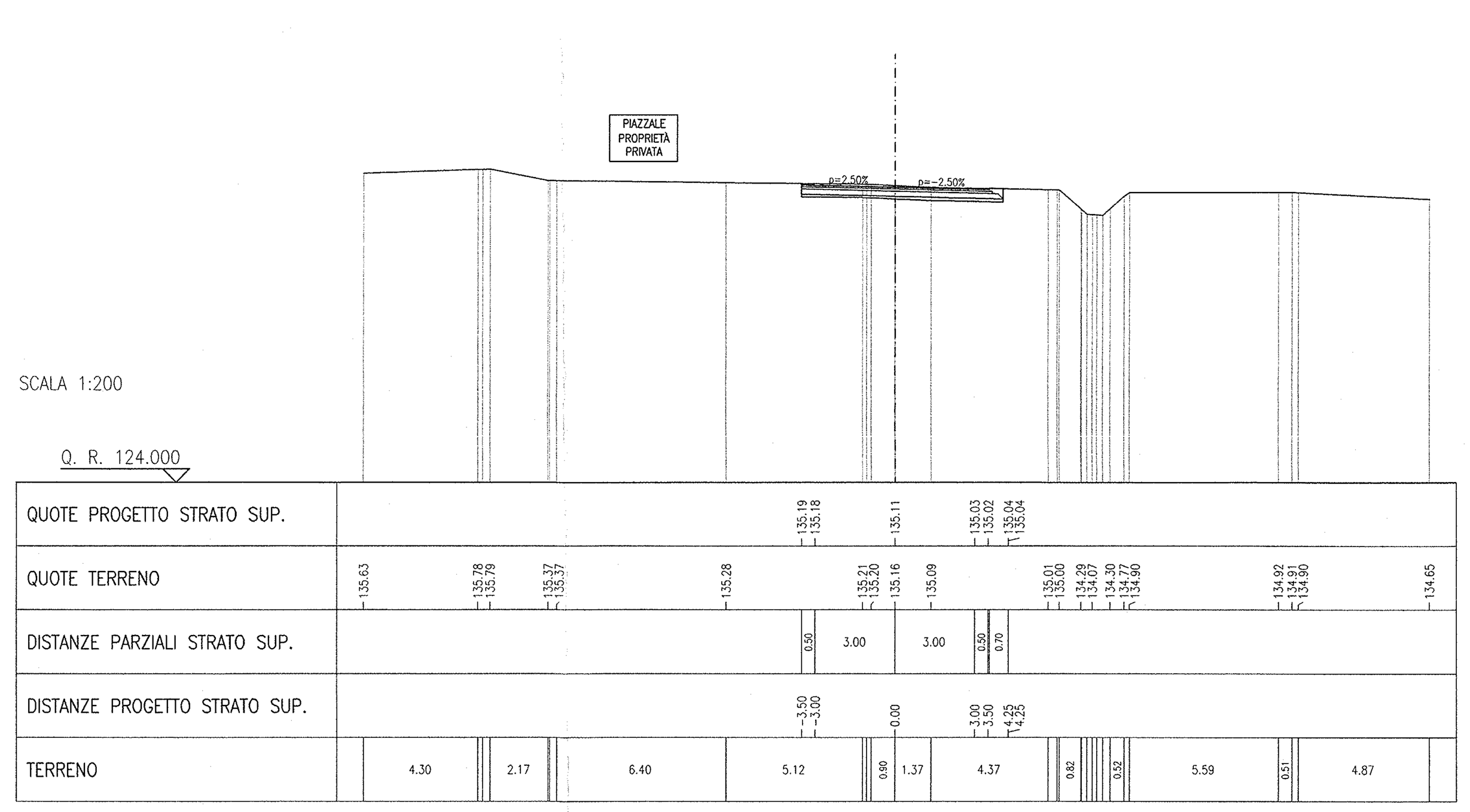

SCAVO	3.81 m²
SCOTICO	0.55 m²
FOSSO	1.09 m²
VEGETALE	0.40 m²
STRATO DI USURA	7.12 m
BINDER	7.22 m
STRATO DI BASE	0.59 m²
FONDAZIONE STRADALE	1.58 m²

SEZIONE N° 52
PROGRESSIVA: 0+641.854
QUOTA PROGETTO: 134.823

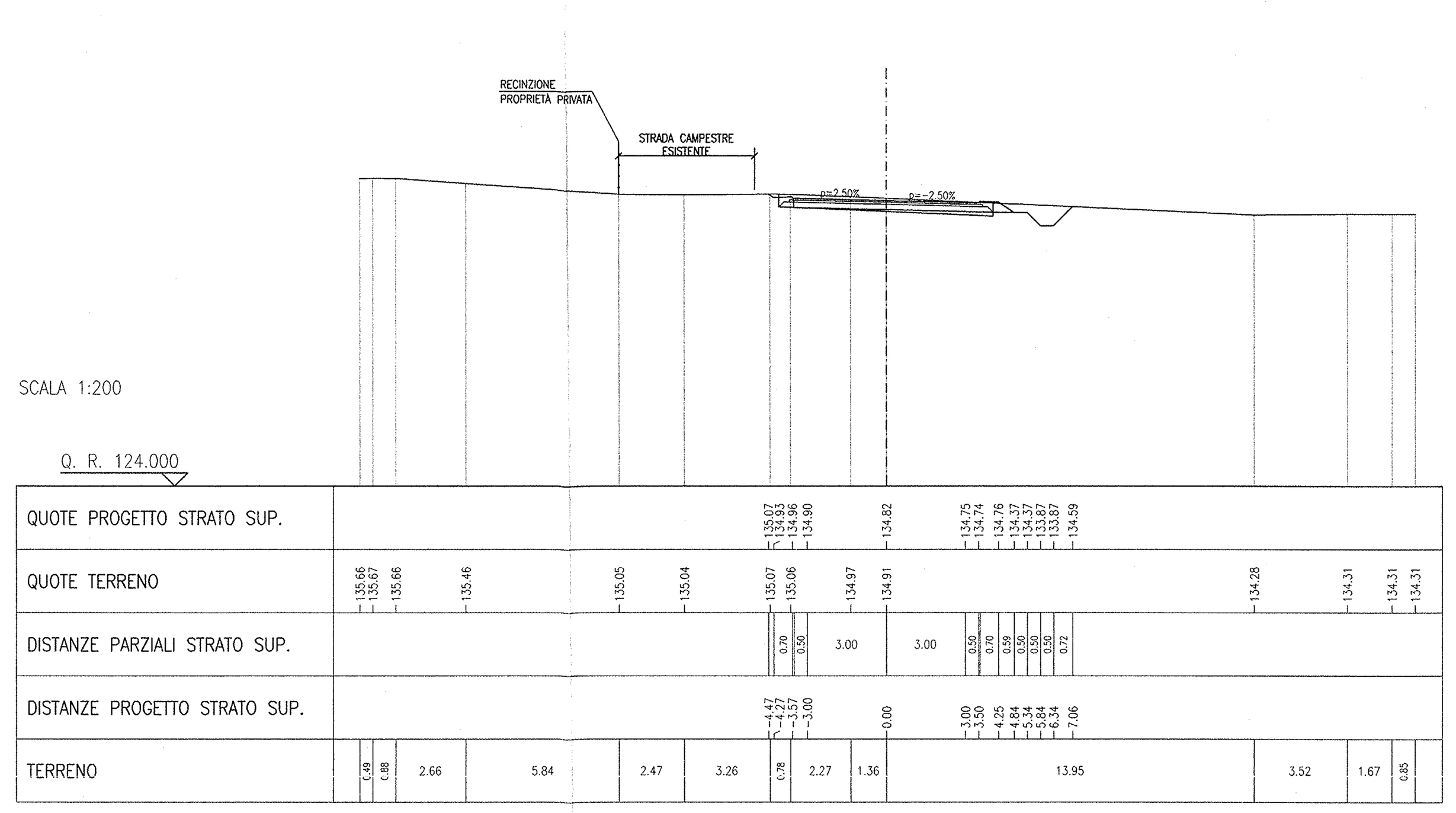

SCAVO	3.10 m²
SCOTICO	1.21 m²
FOSSO	1.14 m²
VEGETALE	0.40 m²
STRATO DI USURA	7.10 m
BINDER	7.20 m
STRATO DI BASE	0.58 m²
FONDAZIONE STRADALE	1.58 m²

SEZIONE N° 53
PROGRESSIVA: 0+662.504
QUOTA PROGETTO: 134.410

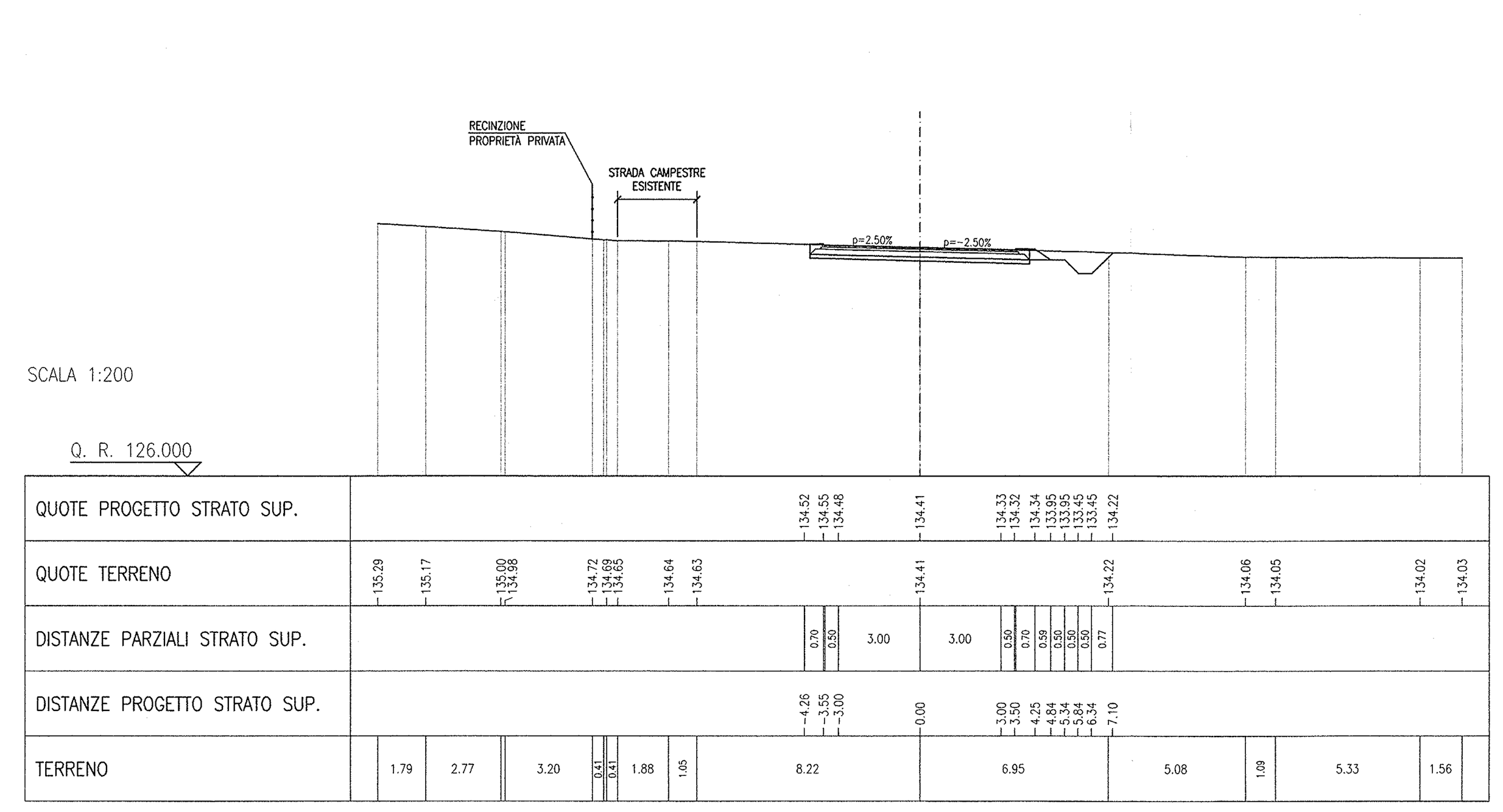

SCAVO	3.25 m²
SCOTICO	1.57 m²
FOSSO	1.01 m²
VEGETALE	0.40 m²
STRATO DI USURA	8.21 m
BINDER	8.31 m
STRATO DI BASE	0.67 m²
FONDAZIONE STRADALE	1.80 m²

SEZIONE N° 54
PROGRESSIVA: 0+670.000
QUOTA PROGETTO: 134.260

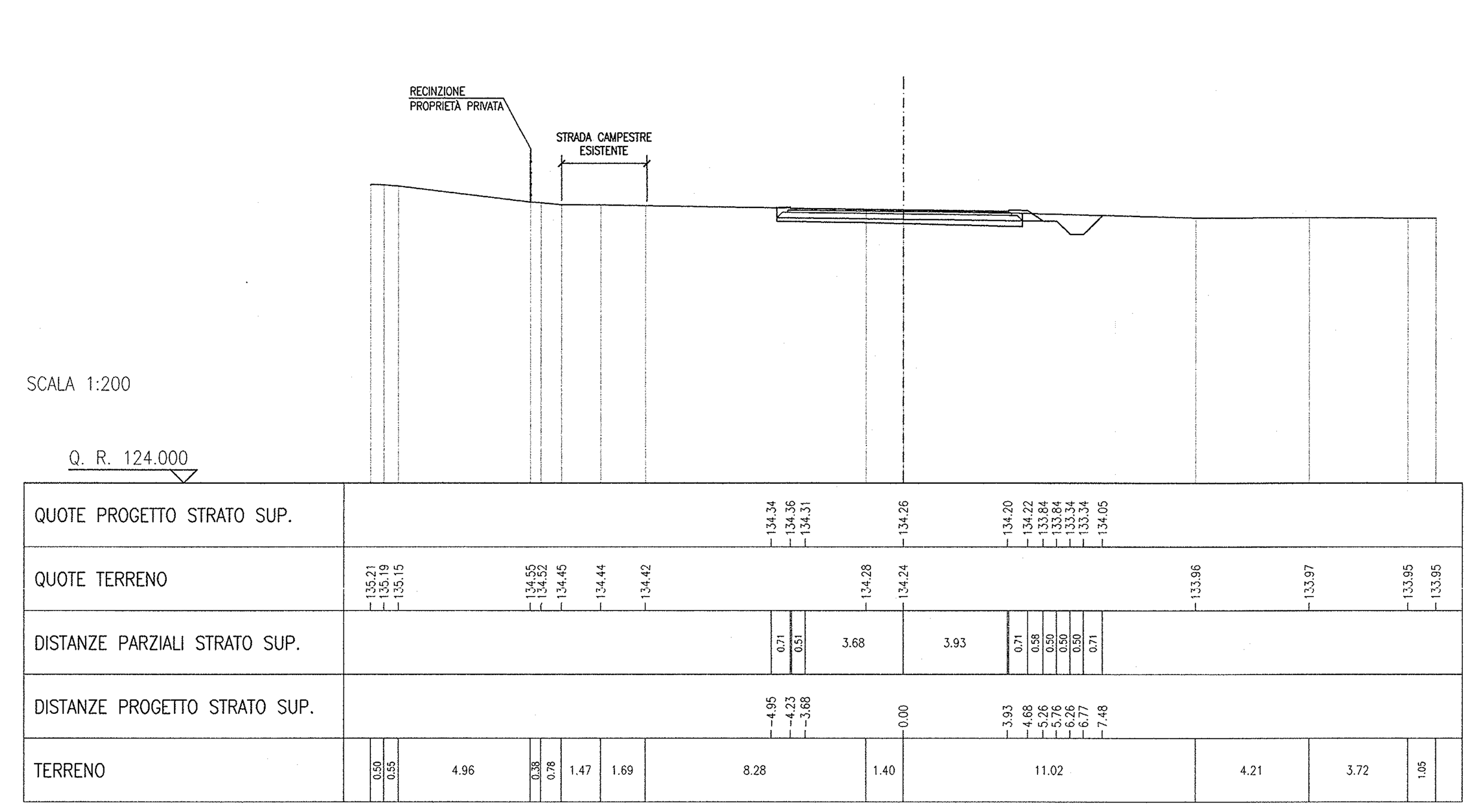

SCAVO	3.36 m²
SCOTICO	2.90 m²
FOSSO	0.89 m²
VEGETALE	0.41 m²
STRATO DI USURA	10.25 m
BINDER	10.36 m
STRATO DI BASE	0.84 m²
FONDAZIONE STRADALE	2.40 m²

SEZIONE N° 55
PROGRESSIVA: 0+676.586
QUOTA PROGETTO: 134.128

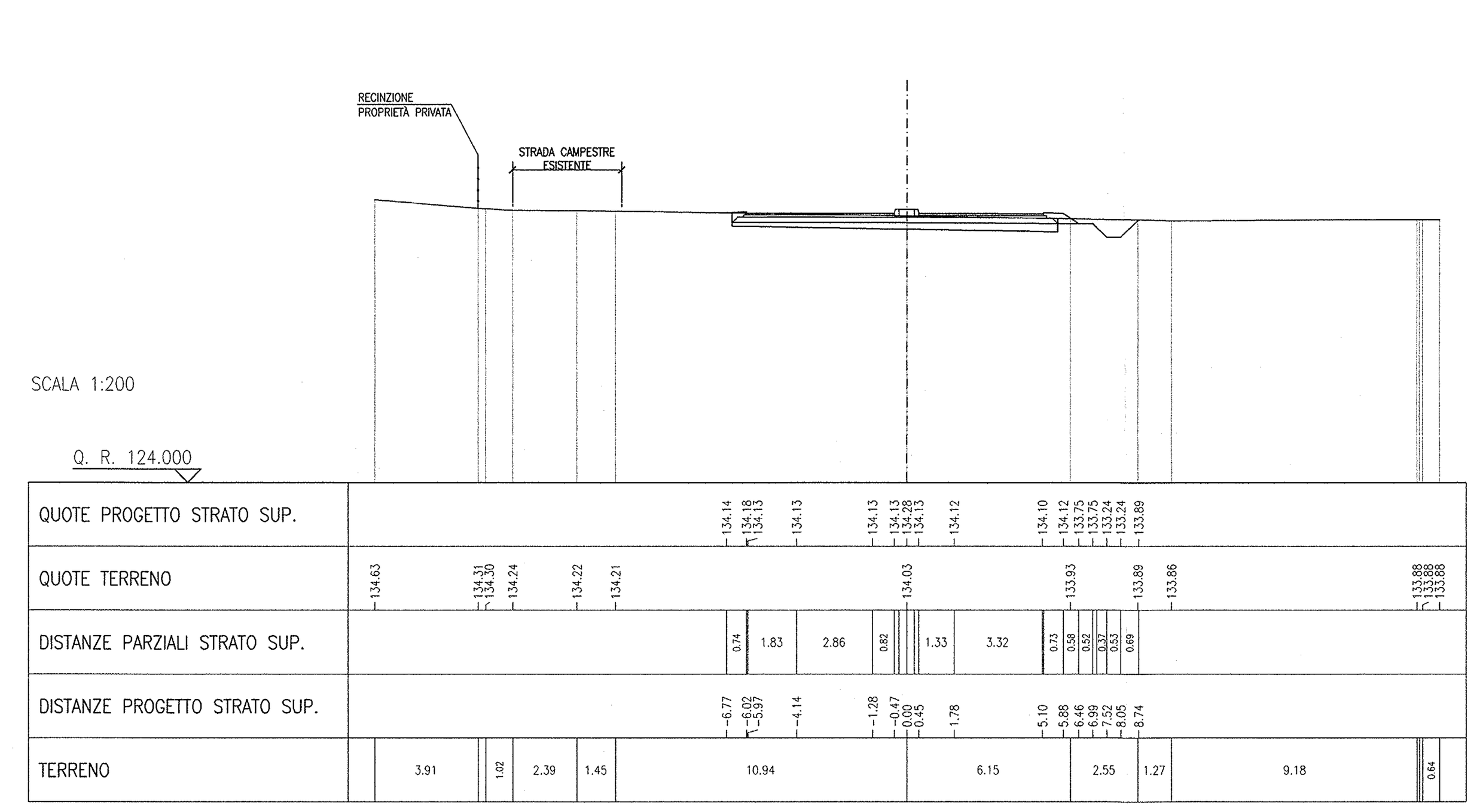

SCAVO	3.80 m²
SCOTICO	4.31 m²
FOSSO	1.06 m²
VEGETALE	0.47 m²
STRATO DI USURA	14.79 m
BINDER	14.91 m
STRATO DI BASE	1.20 m²
FONDAZIONE STRADALE	3.15 m²

SEZIONE N° 56
PROGRESSIVA: 0+680.600
QUOTA PROGETTO: 134.048

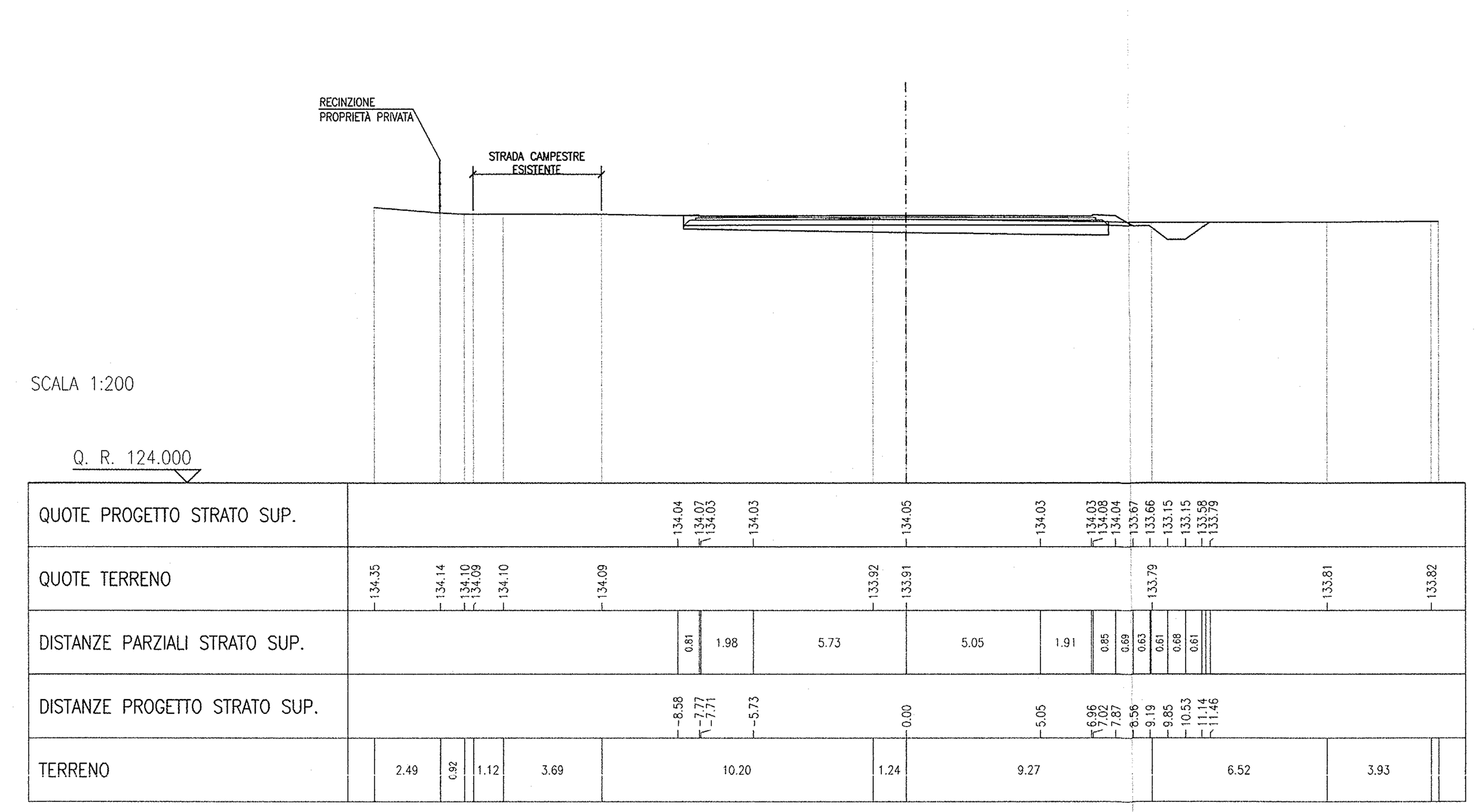

SCAVO	0.56 m²
SCOTICO	0.22 m²
VEGETALE	0.14 m²
STRATO DI USURA	0.87 m
BINDER	0.94 m
STRATO DI BASE	0.08 m²
FONDAZIONE STRADALE	0.28 m²

SEZIONE N° 57
PROGRESSIVA: 0+684.110
QUOTA PROGETTO: 133.978

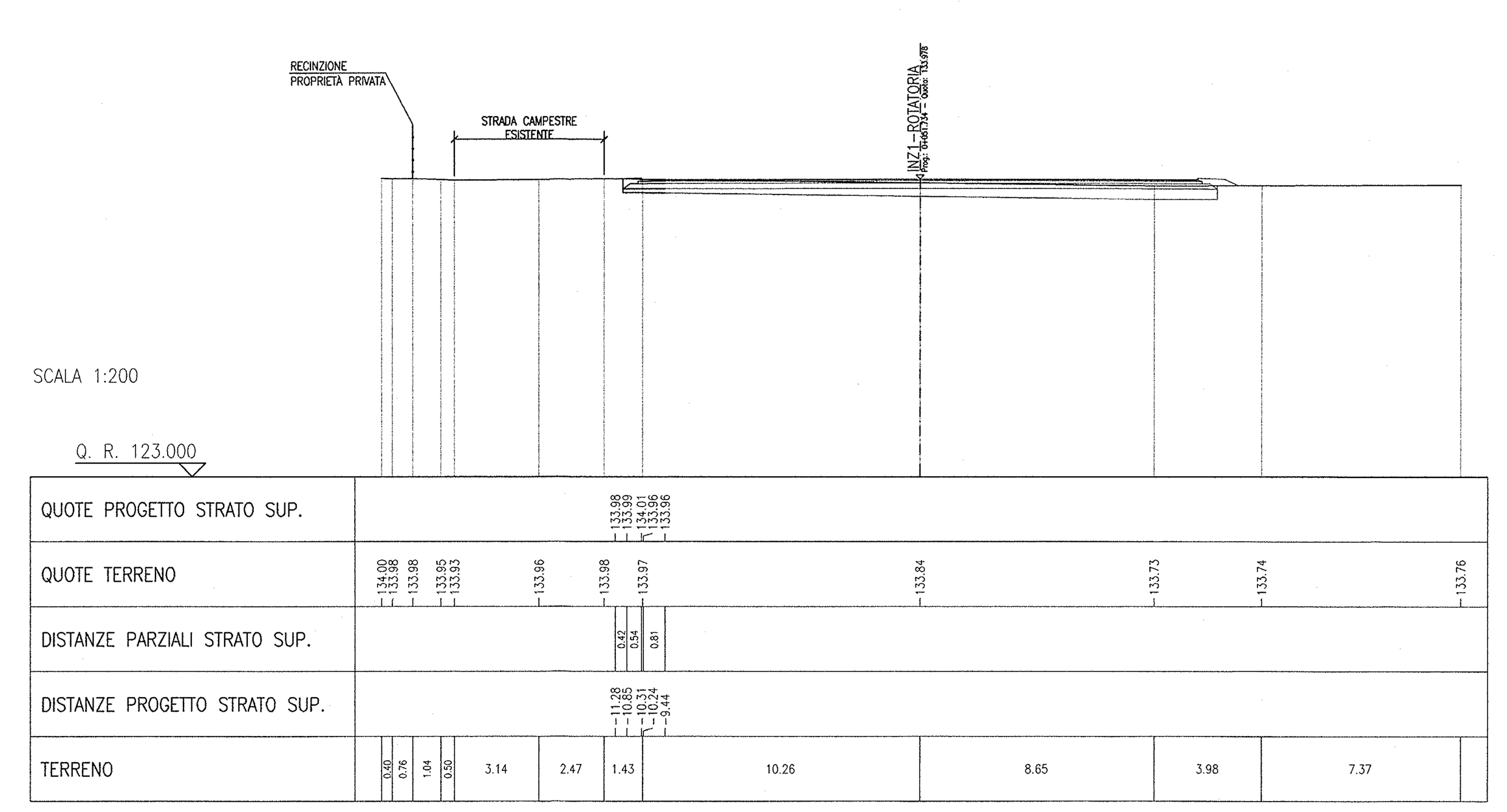

DISEGNI DI RIFERIMENTO

DESCRIZIONE	CODICE
– INZ1 – RELAZIONE TECNICA GENERALE	IN0R12EE2ROINZ100001
– INZ1 – PLANIMETRIA STATO DI FATTO	IN0R12EE2P7INZ100001
– INZ1 – PLANIMETRIA DI PROGETTO GENERALE	IN0R12EE2P8INZ100001
– INZ1 – ROTATORIA E RAMI NORD–SUD – PLANIMETRIA DI PROGETTO E PROFILI LONGITUDINALI	IN0R12EE2LZINZ100001
– INZ1 – RAMO A – RAMO B – PLANIMETRIA DI PROGETTO E PROFILI LONGITUDINALI	IN0R12EE2L9INZ100001
– INZ1 – PLANIMETRIA DI TRACCIAMENTO	IN0R12EE2P8INZ100002
– INZ1 – PLANIMETRIA SEGNALETICA E BARRIERE DI SICUREZZA	IN0R12EE2P8INZ109001
– INZ1 – ASSE PRINCIPALE – PROFILO LONGITUDINALE	IN0R12EE2F7INZ100001
– INZ1 – PLANIMETRIA DI DRENAGGIO ACQUE DI PIATTAFORMA	IN0R12EE2P8INZ106001
– INZ1 – RELAZIONE IDRAULICA	IN0R12EE2RIINZ106001
– INZ1 – SEZIONI TIPO	IN0R12EE2WZINZ100001
– INZ1 – SEZIONI TRASVERSALI ASSE PRINCIPALE – TAV. 1	IN0R12EE2W9INZ100001
– INZ1 – SEZIONI TRASVERSALI ASSE PRINCIPALE – TAV. 2	IN0R12EE2W9INZ100002
– INZ1 – SEZIONI TRASVERSALI ASSE PRINCIPALE – TAV. 3	IN0R12EE2W9INZ100003
– INZ1 – SEZIONI TRASVERSALI ASSE PRINCIPALE – TAV. 4	IN0R12EE2W9INZ100004
– INZ1 – RAMO A – RAMO B – SEZIONI TRASVERSALI	IN0R12EE2W9INZ100006
– INZ1 – ROTATORIA – SEZIONI TRASVERSALI	IN0R12EE2W9INZ100007
– INZ1 – ROTATORIA – RAMO NORD – SEZIONI TRASVERSALI	IN0R12EE2W9INZ100008
– INZ1 – ROTATORIA – RAMO SUD – SEZIONI TRASVERSALI	IN0R12EE2W9INZ100009
– INZ1 – ATTRAVERSAMENTI IDRAULICI – CARPENTERIA – PIANTA E SEZIONI	IN0R12EE2BBINZ106001
– INZ1 – IMPIANTO DI ILLUMINAZIONE PUBBLICA – PLANIMETRIA E PARTICOLARI	IN0R12EE2PZINZ109001
– INZ1 – RELAZIONE DIMENSIONAMENTO ILLUMINOTECNICO	IN0R12EE24RINZ109001

NOTE GENERALI

COMMITTENTE:

RFI RETE FERROVIARIA ITALIANA
GRUPPO FERROVIE DELLO STATO

ALTA SORVEGLIANZA:

ITALFERR
GRUPPO FERROVIE DELLO STATO

GENERAL CONTRACTOR:

Cepav due
Consorzio ENI per l' Alta Velocità

INFRASTRUTTURE FERROVIARIE STRATEGICHE DEFINITE DALLA LEGGE OBIETTIVO N. 443/01

LINEA A.V. /A.C. TORINO - VENEZIA Tratta MILANO - VERONA
Lotto funzionale Brescia-Verona
PROGETTO ESECUTIVO

INZ1 - RIQUALIFICAZIONE VIABILITÀ PODERALE TRA VIA MANZONI E VIA CAVOUR
SEZIONI TRASVERSALI ASSE PRINCIPALE
TAV.5

GENERAL CONTRACTOR	DIRETTORE LAVORI	SCALA :
Consorzio Cepav due — Consorzio Cepav due Il Direttore del Consorzio (Ing. T. Taranta)		1:200
Data: 29 MAG 2020	Data:	

COMMESSA	LOTTO	FASE	ENTE	TIPO DOC.	OPERA/DISCIPLINA	PROGR.	REV.
IN0R	12	E	E2	W9	INZ100	005	A

PROGETTAZIONE

Rev.	Descrizione	Redatto	Data	Verificato	Data	Progettista	Data
A	EMISSIONE	Rocca	30/04/20	Aiello	30/04/20		30/04/20
B							
C							

CIG. 751447334A — Stampato dal Service di plottaggio ITALFERR S.p.A. ALBA S.r.l. — File: IN0R12EE2W9INZ100005A_10.dwg

Progetto cofinanziato dalla Unione Europea — CUP: F81H91000000008

Scala di plot: 1: