PLANIMETRIA DI PROGETTO

SCALA 1:500

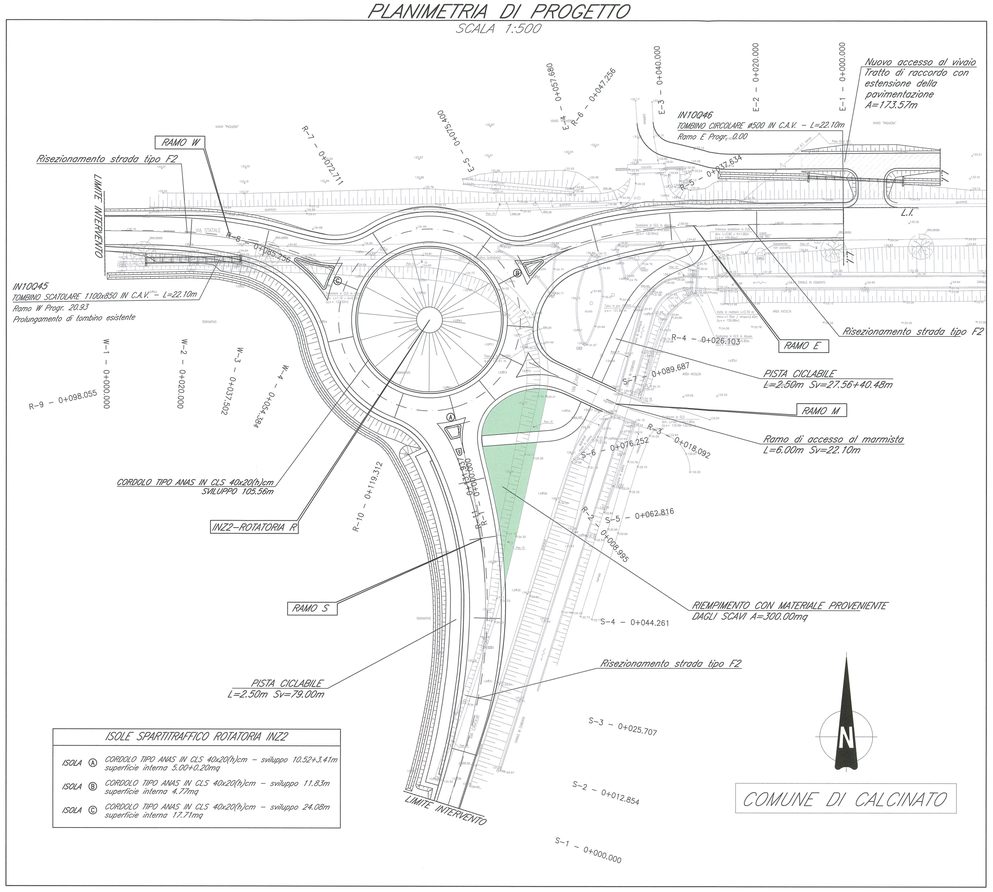

ISOLE SPARTITRAFFICO ROTATORIA INZ2	
ISOLA Ⓐ	CORDOLO TIPO ANAS IN CLS 40x20(h)cm – sviluppo 10.52+3.41m superficie interna 5.00+0.20mq
ISOLA Ⓑ	CORDOLO TIPO ANAS IN CLS 40x20(h)cm – sviluppo 11.83m superficie interna 4.77mq
ISOLA Ⓒ	CORDOLO TIPO ANAS IN CLS 40x20(h)cm – sviluppo 24.08m superficie interna 17.71mq

PLANIMETRIA STATO DI FATTO

SCALA 1:500

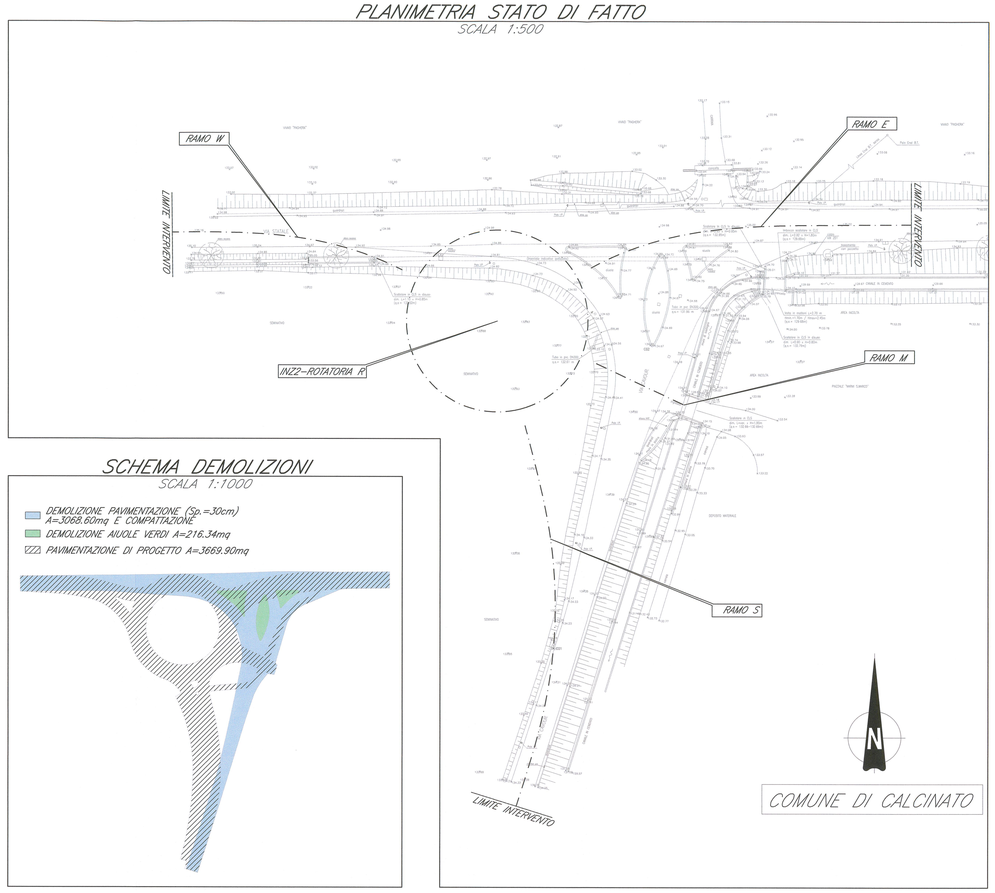

SCHEMA DEMOLIZIONI

SCALA 1:1000

DOCUMENTI DI RIFERIMENTO

DESCRIZIONE	CODICE
IVDO – RAMPE CAVALCAFERROVIA TIPOLOGICO	
STRADA DI CATEGORIA F2. SEZIONI TIPO E DETTAGLI. TAVOLA 1/2	IN0R11EZZWRIVD0000002
STRADA DI CATEGORIA F2. SEZIONI TIPO E DETTAGLI. TAVOLA 2/2	IN0R11EZZWRIVD0000001
SMALTIMENTO ACQUE METEORICHE. PARTICOLARI. TAVOLA 1/3	IN0R11EZZBZRIDI0000001
SMALTIMENTO ACQUE METEORICHE. PARTICOLARI. TAVOLA 2/3	IN0R11EZZBZRIDI0000002
SMALTIMENTO ACQUE METEORICHE. PARTICOLARI. TAVOLA 3/3	IN0R11EZZBZRIDI0000003
PARTICOLARI RISOLUZIONE INTERFERENZE CON CANALETTE IRRIGUE	IN0R11EZZBZRIDI0000004
PUNTI PARI DI ILLUMINAZIONE REALIZZATI IN OPERA. SEZIONI TIPO	IN0R11EZZBCIN0000002
SEGNALETICA VERTICALE E ORIZZONTALE. DETTAGLI	IN0R11EZZBZSI0000005
SEGNALETICA VERTICALE E PUNTI DI FONDAZIONE. GEOMETRIE	IN0R11EZZBRIVD0000001
SEGNALETICA VERTICALE. PUNTI DI FONDAZIONE. CARPENTERIA E ARMATURA	IN0R11EZZBCIN0000003
SEZIONI TIPO VASBUTA' SECONDARIE. PISTE CICLABILI. PARTICOLARI	IN0R11EZZBZRIDI0000001
SEGNALETICA VERTICALE. PUNTI DI FONDAZIONE. RELAZIONE DI CALCOLO	IN0R11EZZCLIN0000001
RELAZIONE DI VERIFICA DELLE PAVIMENTAZIONI STRADALI	IN0R11EZZRHIN0000001
INZ2 – ROTATORIA VIA CAVOUR-VIA STATALE	
RELAZIONE TECNICA GENERALE	IN0R12EZZRGIN2000002
PROFILI LONGITUDINALI	IN0R12EZZPTIN2000001
DIAGRAMMA DI VISUALE LIBERA E VELOCITÀ	IN0R12EZZDTIN2000001
SEZIONI TRASVERSALI. TAVOLA 1/4	IN0R12EZZWSIN2000001
SEZIONI TRASVERSALI. TAVOLA 2/4	IN0R12EZZWSIN2000002
SEZIONI TRASVERSALI. TAVOLA 3/4	IN0R12EZZWSIN2000003
SEZIONI TRASVERSALI. TAVOLA 4/4	IN0R12EZZWSIN2000004
PLANIMETRIA SEGNALETICA E BARRIERE DI SICUREZZA	IN0R12EZZWBIN2000001
SMALTIMENTO ACQUE METEORICHE. RELAZIONE IDROLOGICA E IDRAULICA	IN0R12EZZRHIN2000001
SMALTIMENTO ACQUE METEORICHE. PLANIMETRIA E DETTAGLI	IN0R12EZZP2IN2000001
IMPIANTO DI ILLUMINAZIONE. RELAZIONE ILLUMINOTECNICA E DI CALCOLO	IN0R12EZZR4IN2000001
IMPIANTO DI ILLUMINAZIONE ROTATORIA. PLANIMETRIA E PARTICOLARI COSTRUTTIVI	IN0R12EZZP2IN2000001
IMPIANTO DI ILLUMINAZIONE. SCHEMI ELETTRICI	IN0R12EZZM4IN2000001
SEZIONI TIPO E DETTAGLI	IN0R12EZZBZIN2000001
RELAZIONE TECNICA E DI CALCOLO TOMBINI	IN0R12EZZCLIN2000001
TOMBINO SCATOLARE IN100045. CARPENTERIA, ARMATURA E DATI DI TRACCIAMENTO	IN0R12EZZBZIN2000001
TOMBINO CIRCOLARE IN10046. CARPENTERIA, ARMATURA E DATI DI TRACCIAMENTO	IN0R12EZZBZIN2000002
RELAZIONE GEOTECNICA	IN0R12EZZRGIN2000001

NOTE GENERALI

- TUTTE LE MISURE SONO ESPRESSE IN METRI
- TUTTI GLI ANGOLI SONO ESPRESSI IN GRADI CENTESIMALI

LEGENDA

L.I. ..... LIMITE INTERVENTO

- PREPARAZIONE DEL PIANO DI POSA : ASPORTAZIONE DEL TERRENO AGRARIO PER UNO SPESSORE DI 50cm

	LIMITI DI VELOCITA' AMMINISTRATIVI	VELOCITA' DI PROGETTO MASSIMA
RAMO SUD	50 km/h imposto con opportuna segnaletica	50 km/h
RAMO EST	50 km/h imposto con opportuna segnaletica	50 km/h
RAMO OVEST	50 km/h imposto con opportuna segnaletica	50 km/h

PLANIMETRIA DI TRACCIAMENTO ROTATORIA E PISTA CICLABILE

SCALA 1:500

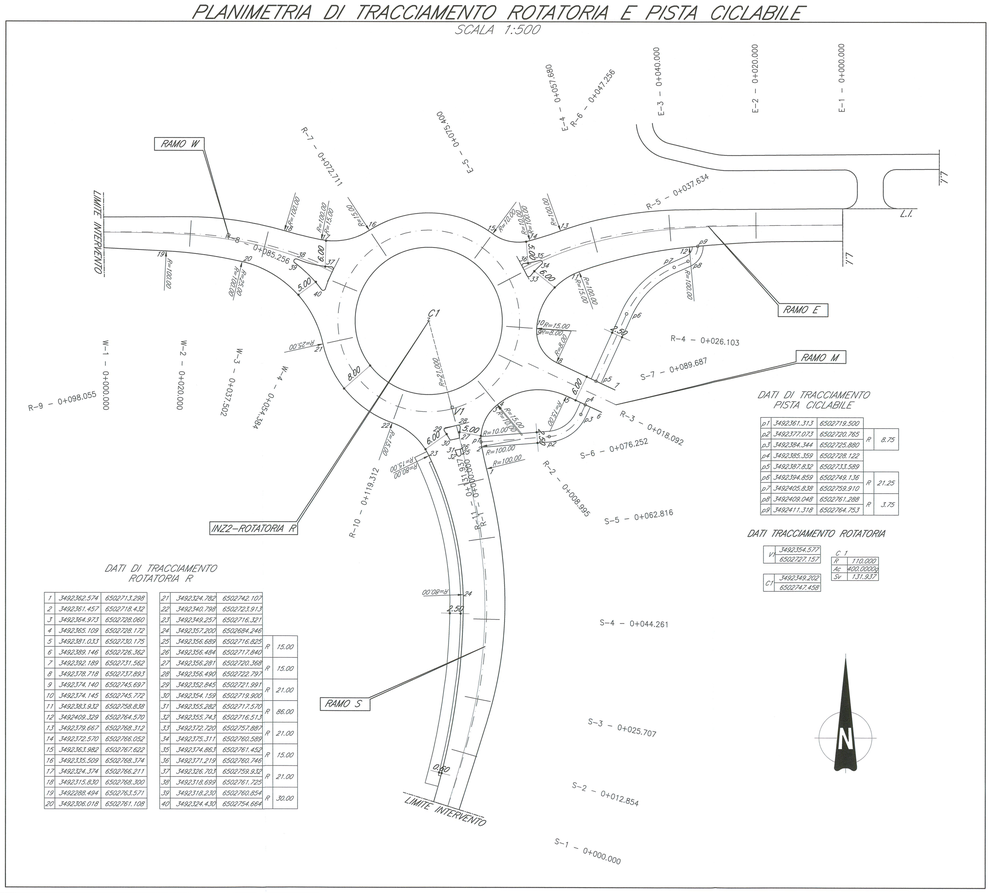

PLANIMETRIA DI TRACCIAMENTO RAMI

SCALA 1:500

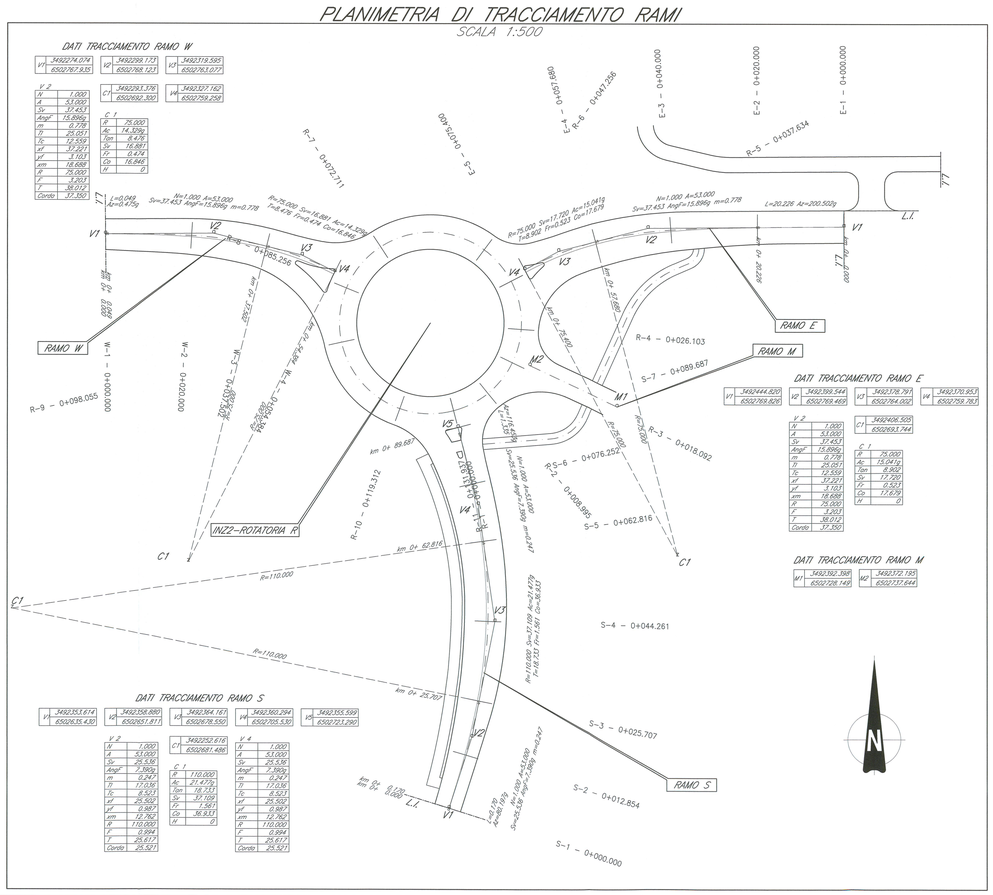

COMMITTENTE:

RFI RETE FERROVIARIA ITALIANA
GRUPPO FERROVIE DELLO STATO

ALTA SORVEGLIANZA:

ITALFERR
GRUPPO FERROVIE DELLO STATO

GENERAL CONTRACTOR:

Cepav due
Consorzio ENI per l' Alta Velocità

INFRASTRUTTURE FERROVIARIE STRATEGICHE DEFINITE DALLA LEGGE OBIETTIVO N. 443/01

LINEA A.V. /A.C. TORINO - VENEZIA Tratta MILANO - VERONA
Lotto funzionale Brescia-Verona
PROGETTO ESECUTIVO

INZ2 - Rotatoria Via Cavour-Via Statale

Planimetrie di stato di fatto, di progetto e di tracciamento

GENERAL CONTRACTOR	DIRETTORE LAVORI	SCALA :
Consorzio Cepav due Data: 2 5 MAG 2020	Consorzio Cepav due Il Direttore del Consorzio (Ing. F. Tarantini) Data:	Varie

COMMESSA	LOTTO	FASE	ENTE	TIPO DOC.	OPERA/DISCIPLINA	PROGR.	REV.
IN0R	12	E	E2	PZ	INZ200	001	A

PROGETTAZIONE

Rev.	Descrizione	Redatto	Data	Verificato	Data	Verificato	Data
A	EMISSIONE	Cavallera	08/05/20	Piacentini	08/05/20	Carelli	08/05/20
B							
C							

IL PROGETTISTA
PIACENTINI & PARTNERS Dott. Ing. Roberto Piacentini Ordine degli Ingegneri di Roma n. A19839
Data: 08/05/20

CIG. 751447334A

File: IN0R12EE2PZINZ200001A_10.dwg

Progetto cofinanziato dalla Unione Europea

Stampato dal Service di plottaggio ITALFERR S.p.A.

CUP: F81H91000000008

Scala di plot: 1:1

ALBA S.r.l.