PLANIMETRIA DI PROGETTO

SCALA 1:500

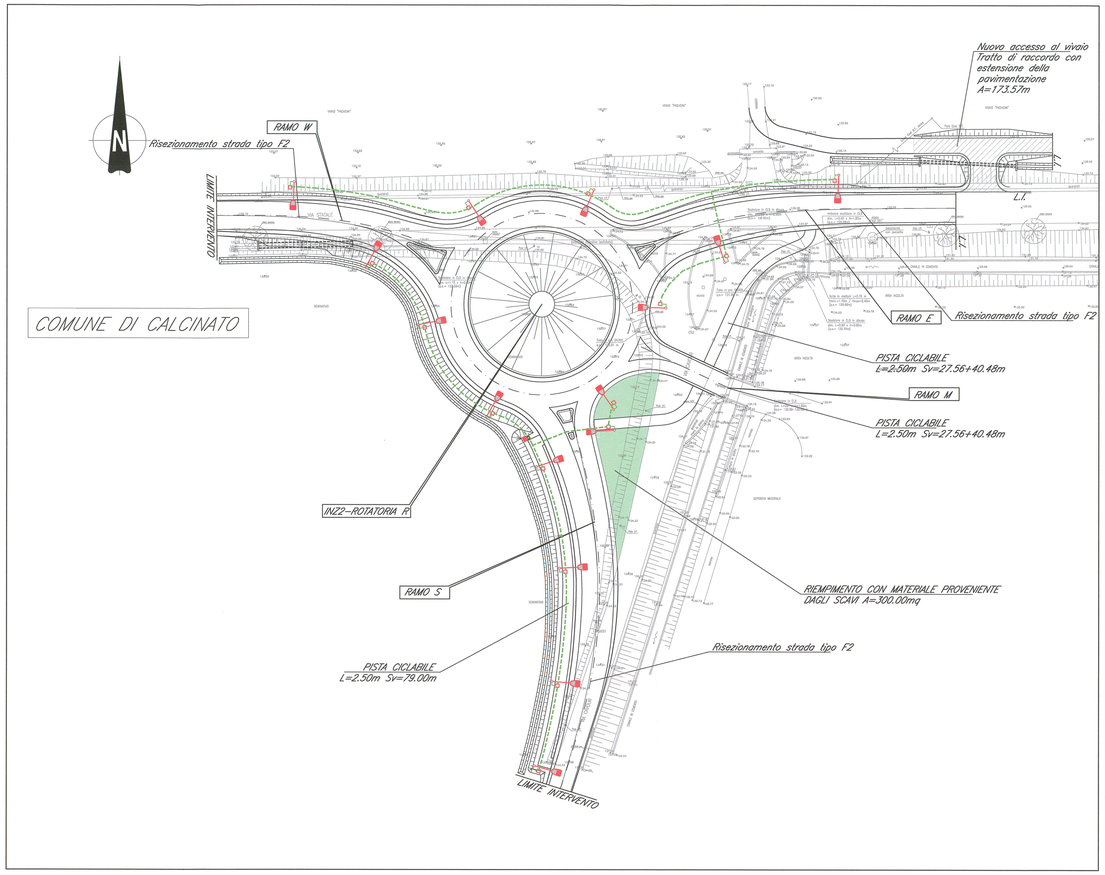

DOCUMENTI DI RIFERIMENTO

DESCRIZIONE	CODICE
IN00 – RAMPE CAVALCAFERROVIA TIPOLOGICO	
STRADA DI CATEGORIA F2. SEZIONI TIPO E DETTAGLI. TAVOLA 1/2	IN0R11EE2RH0W0001D002
STRADA DI CATEGORIA F2. SEZIONI TIPO E DETTAGLI. TAVOLA 2/2	IN0R11EE2RH0W0001D001
SMALTIMENTO ACQUE METEORICHE. PARTICOLARI. TAVOLA 1/3	IN0R11EE2RZ0W0001D001
SMALTIMENTO ACQUE METEORICHE. PARTICOLARI. TAVOLA 2/3	IN0R11EE2RZ0W0001D002
SMALTIMENTO ACQUE METEORICHE. PARTICOLARI. TAVOLA 3/3	IN0R11EE2RZ0W0001D003
PARTICOLARI RISOLUZIONE INTERFERENZE CON CANALETTE IRRIGUE.	IN0R11EE2RZ0W0001D004
PLINTI FAQ DI ILLUMINAZIONE REALIZZATI IN OPERA. SEZIONI TIPO	IN0R11EE2RZ0W0000D003
SEGNALETICA VERTICALE E ORIZZONTALE. DETTAGLI	IN0R11EE2RH0W0000D005
SEGNALETICA VERTICALE E PLINTI DI FONDAZIONE. GEOMETRIE	IN0R11EE2BR0W0001D001
SEGNALETICA VERTICALE. PLINTI DI FONDAZIONE. CARPENTERIA E ARMATURA	IN0R11EE2BR0W0001D001
SEZIONI TIPO VIABILITA' SECONDARIE. PISTE CICLABILI. PARTICOLARI	IN0R11EE2RH0W0001D001
RELAZIONE DI VERIFICA DELLE PAVIMENTAZIONI STRADALI	IN0R11EE2RG0W0001D001
SEGNALETICA VERTICALE. PLINTI DI FONDAZIONE. RELAZIONE DI CALCOLO	IN0R11EE2CL0W0001D001
INZ2 – ROTATORIA VIA CAVOUR-VIA STATALE	
RELAZIONE TECNICA GENERALE	IN0R12EE2RGIN2000001
PROFILI LONGITUDINALI	IN0R12EE2RT0IN2000001
DIAGRAMMA DI VISUALE LIBERA E VELOCITÀ	IN0R12EE2RB0IN2000001
SEZIONI TRASVERSALI. TAVOLA 1/4	IN0R12EE2RB0IN2000001
SEZIONI TRASVERSALI. TAVOLA 2/4	IN0R12EE2RB0IN2000002
SEZIONI TRASVERSALI. TAVOLA 3/4	IN0R12EE2RB0IN2000003
SEZIONI TRASVERSALI. TAVOLA 4/4	IN0R12EE2RB0IN2000004
PLANIMETRIA SEGNALETICA E BARRIERE DI SICUREZZA	IN0R12EE2RN0IN2000001
SMALTIMENTO ACQUE METEORICHE. RELAZIONE IDRAULICA	IN0R12EE2RM0IN2000001
SMALTIMENTO ACQUE METEORICHE. PLANIMETRIA E DETTAGLI	IN0R12EE2RG0IN2000001
IMPIANTO DI ILLUMINAZIONE. RELAZIONE ILLUMINOTECNICA E DI CALCOLO	IN0R12EE2RM0IN2000001
IMPIANTO DI ILLUMINAZIONE. SCHEMI ELETTRICI	IN0R12EE2RA0IN2000001
SEZIONI TIPO E DETTAGLI	IN0R12EE2RN0IN2000001
RELAZIONE TECNICA E DI CALCOLO TOMBINI	IN0R12EE2CL0IN2000001
TOMBINO SCATOLARE INTIGRAL. CARPENTERIA, ARMATURA E DATI DI TRACCIAMENTO	IN0R12EE2BZ0IN2000001
TOMBINO CIRCOLARE INTIGRAL. CARPENTERIA, ARMATURA E DATI DI TRACCIAMENTO	IN0R12EE2BZ0IN2000002
RELAZIONE GEOTECNICA	IN0R12EE2RB0IN2000001

NOTE GENERALI

- TUTTE LE MISURE SONO ESPRESSE IN METRI
- TUTTI GLI ANGOLI SONO ESPRESSI IN GRADI CENTESIMALI

LEGENDA

L.I. ____ LIMITE INTERVENTO

- PREPARAZIONE DEL PIANO DI POSA :
  ASPORTAZIONE DEL TERRENO AGRARIO PER UNO SPESSORE DI 50cm

	LIMITI DI VELOCITA' AMMINISTRATIVI	VELOCITA' DI PROGETTO MASSIMA
RAMO SUD	50 km/h imposto con opportuna segnaletica	50 km/h
RAMO EST	50 km/h imposto con opportuna segnaletica	50 km/h
RAMO OVEST	50 km/h imposto con opportuna segnaletica	50 km/h

LEGENDA SIMBOLI

	Armatura testa palo tipo CUT-OFF con ottica stradale, schermo in vetro piano, V=230Vca – 50Hz, rifasata, completo di lampada LED da 81W, IP66, classe II, tipo Schréder modello Ampera MA3 o similare, installato su palo h= 10.0m f.t. con sbraccio L=4.00m, morsettiera in classe II compresa.
	Armatura testa palo tipo CUT-OFF con ottica per attraversamenti pedonali, schermo in vetro piano, V=230Vca – 50Hz, rifasata, completo di lampada LED da 15W, IP66, classe II, tipo Schréder modello Ampera MIN o similare, installato su palo h= 4.0m f.t., morsettiera in classe II compresa.
	Cavidotto interrato con n°2 tubi ø100mm al servizio dell'illuminazione delle strade, ove possibile posizionare la polifora sotto i marciapiedi e/o percorsi ciclopedonali
	Palo illuminazione strada esistente da mantenere
	Palo illuminazione strada esistente da eliminare

PALO ILLUMINAZIONE STRADA H=10m SBRACCIO SINGOLO 4.0m SCALA 1:100

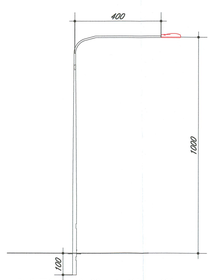

PALO TRONCO CONICO => ø152 – 102mm
PALO TRAFILATO SPESSORE 4mm

PARTICOLARE INSTALLAZIONE PALO DI ILLUMINAZIONE E DERIVAZIONE – SCALA 1:50

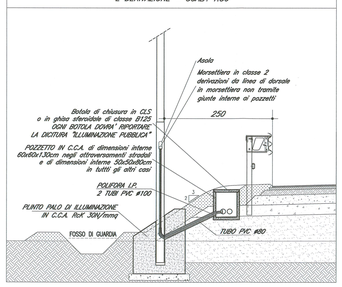

PARTICOLARE INSTALLAZIONE PALO DI ILLUMINAZIONE A PIANO CAMPAGNA – SCALA 1:50

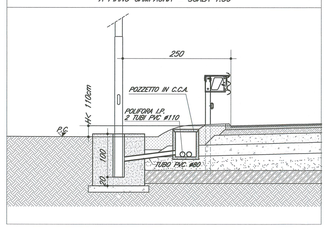

SEZIONE POLIFORA ILLUMINAZIONE PUBBLICA
PARTICOLARE ATTRAVERSAMENTO SEDE STRADALE – SCALA 1:20

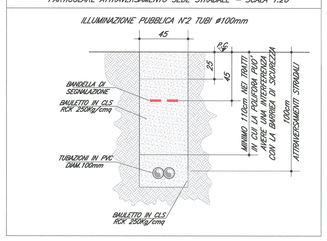

SEZIONE POLIFORA ILLUMINAZIONE PUBBLICA
PARTICOLARE CORRENTE – SCALA 1:20

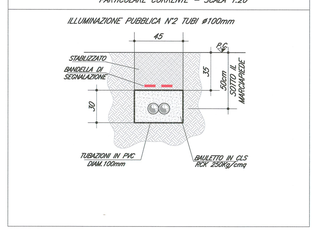

PARTICOLARE QUADRO ELETTRICO – SCALA 1:50

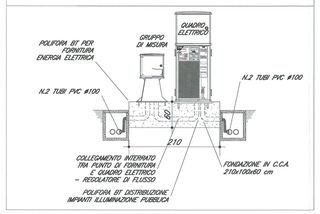

COMMITTENTE:

RFI RETE FERROVIARIA ITALIANA
GRUPPO FERROVIE DELLO STATO

ALTA SORVEGLIANZA:

ITALFERR
GRUPPO FERROVIE DELLO STATO

GENERAL CONTRACTOR:

Cepav due
Consorzio ENI per l' Alta Velocità

INFRASTRUTTURE FERROVIARIE STRATEGICHE DEFINITE DALLA LEGGE OBIETTIVO N. 443/01

LINEA A.V. /A.C. TORINO - VENEZIA Tratta MILANO - VERONA
Lotto funzionale Brescia-Verona
PROGETTO ESECUTIVO

INZ2 - Rotatoria Via Cavour-Via Statale

Impianto di illuminazione Rotatoria. Planimetria e particolari costruttivi

GENERAL CONTRACTOR	DIRETTORE LAVORI	SCALA :
Consorzio Cepav due — Consorzio Cepav due, Il Direttore del Consorzio (Ing. Valente) — Data: 29 MAG 2020	Data:	Varie

COMMESSA	LOTTO	FASE	ENTE	TIPO DOC.	OPERA/DISCIPLINA	PROGR.	REV.
IN0R	12	E	E2	PZ	INZ209	001	A

PROGETTAZIONE

Rev.	Descrizione	Redatto	Data	Verificato	Data	Validato	Data
A	EMISSIONE	Cavallaro	08/05/20	Piacentini	08/05/20	Carnevale Maffè	08/05/20
B							
C							

IL PROGETTISTA
ORDINE DEGLI INGEGNERI DELLA PROVINCIA DI TORINO N. 8076
PIACENTINI Dott. Ing. Roberto
Ordine degli Ingegneri della Provincia di Torino n. 8076
Data: 08/05/20

CIG. 751447334A — File: IN0R12EE2PZIN2Z09001A_10.dwg

Progetto cofinanziato dalla Unione Europea

Stampato dal Service di photocopie ITALFERR S.p.A. ALBA S.r.l.

CUP. F81H91000000008

Scala di plot: 1:1