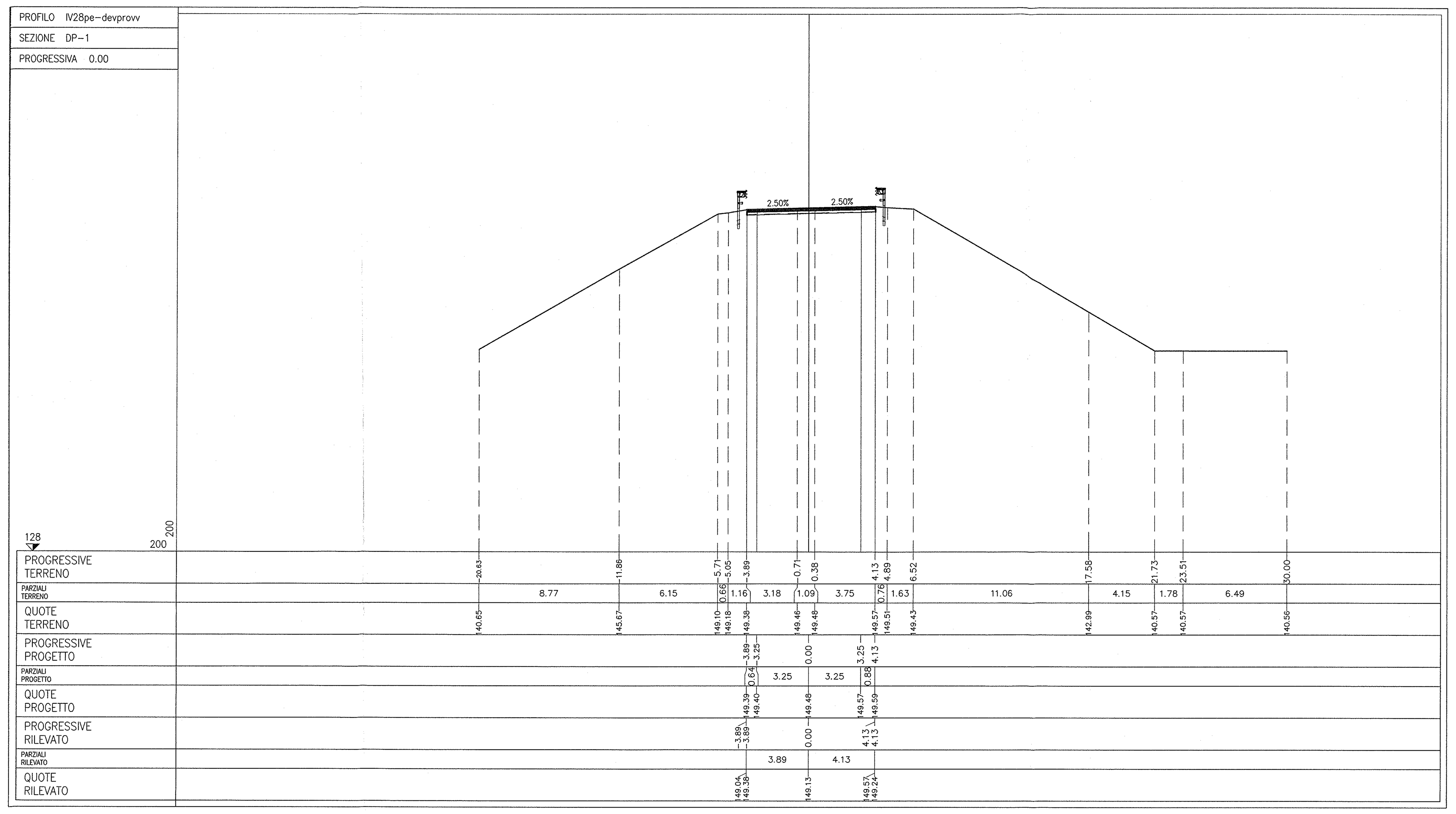

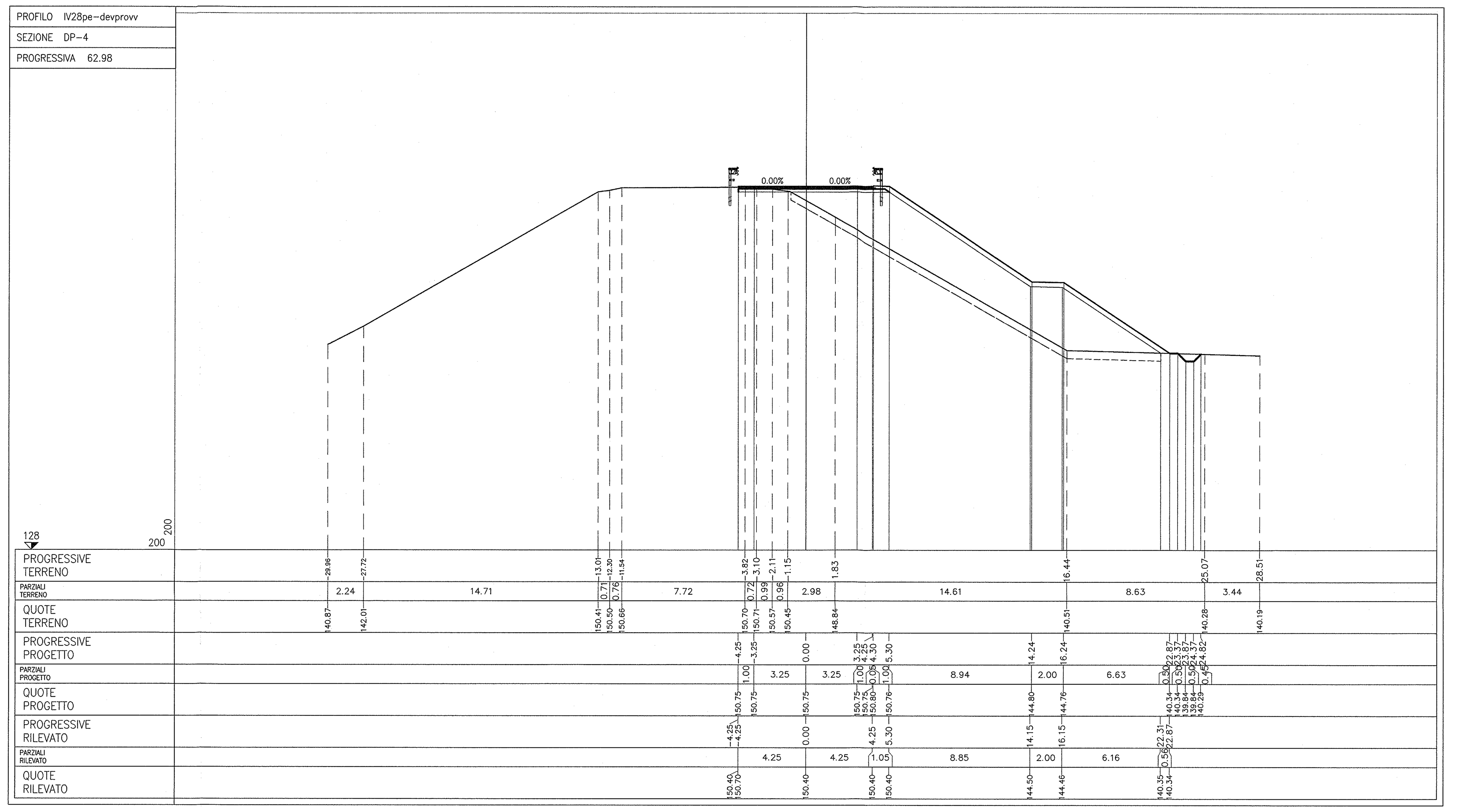

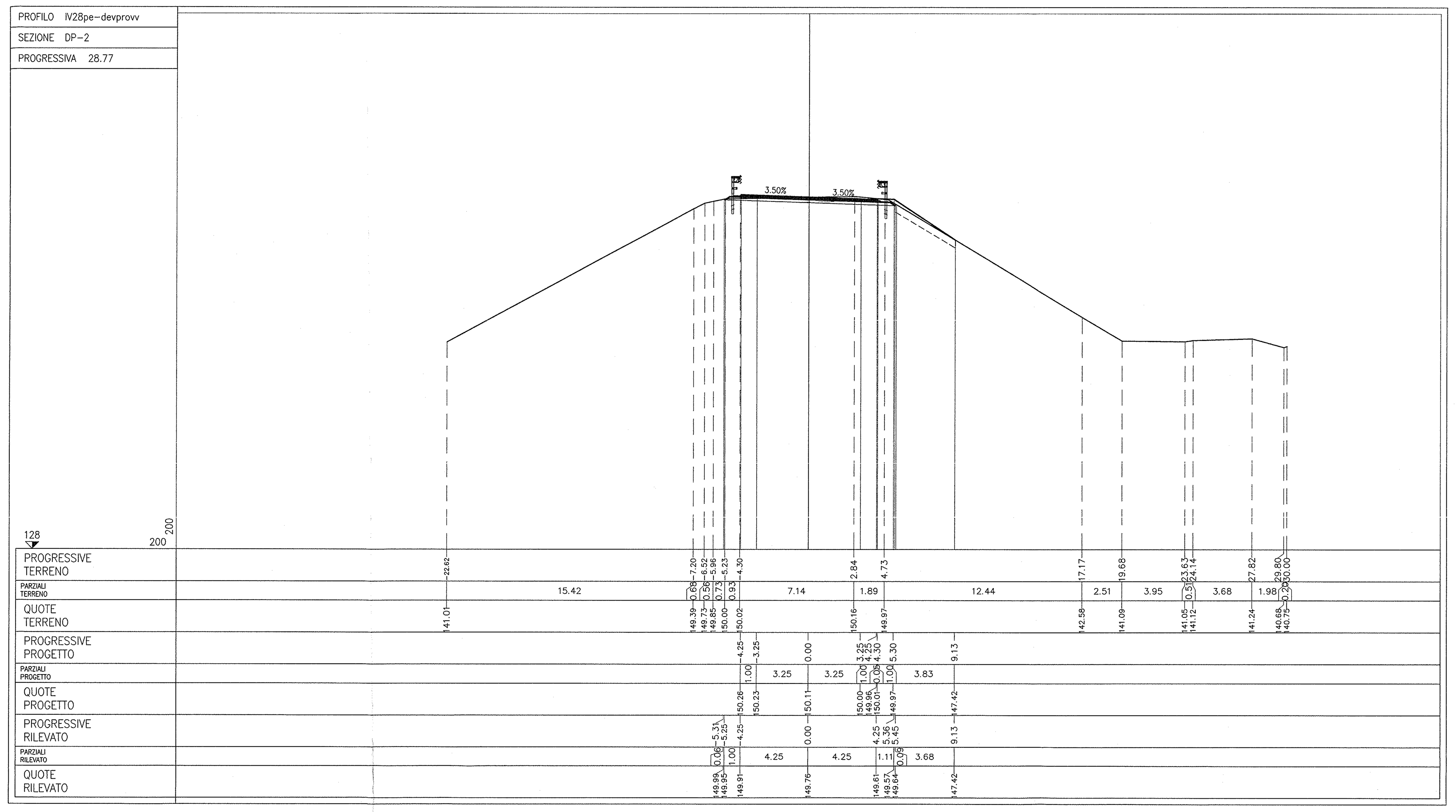

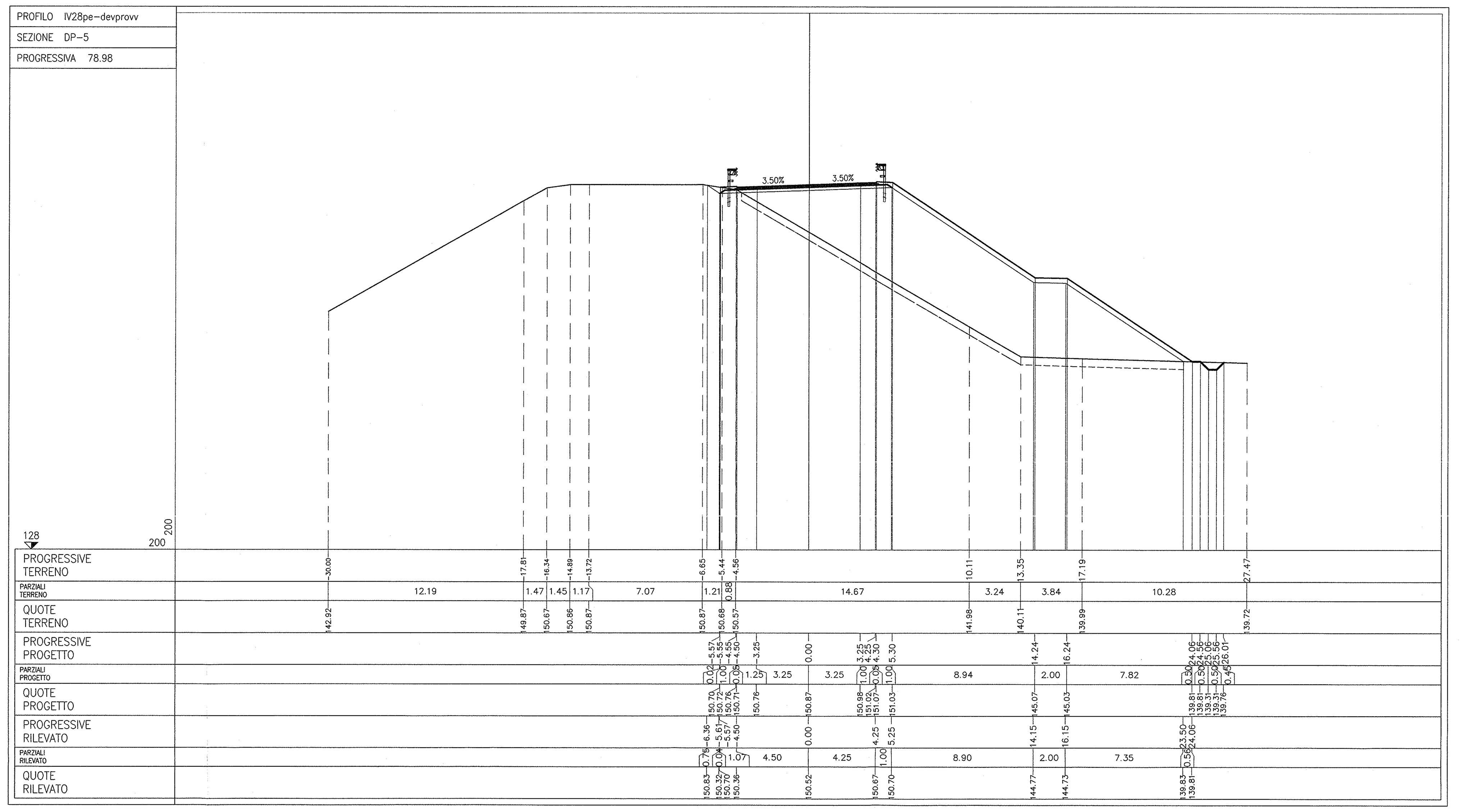

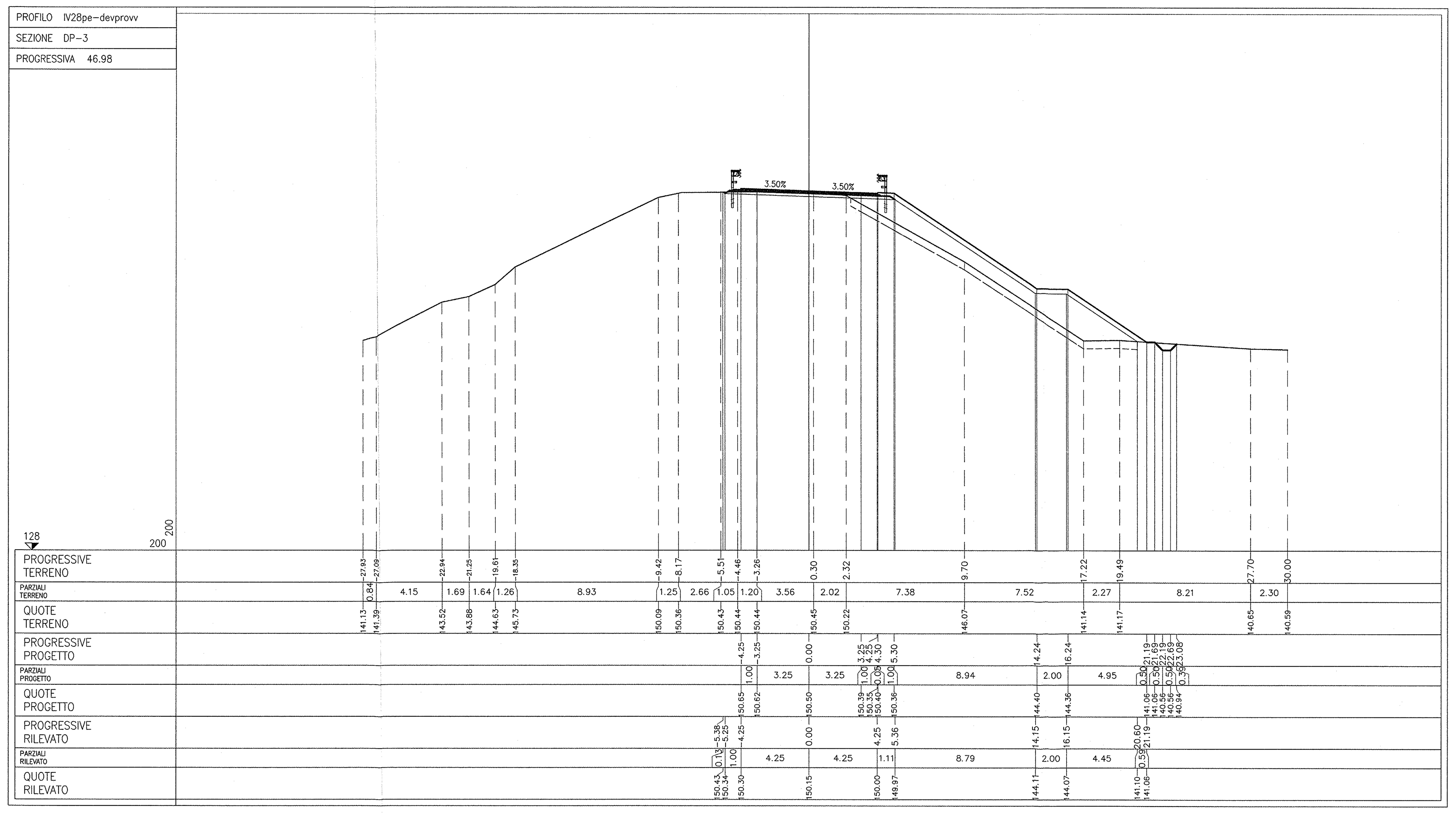

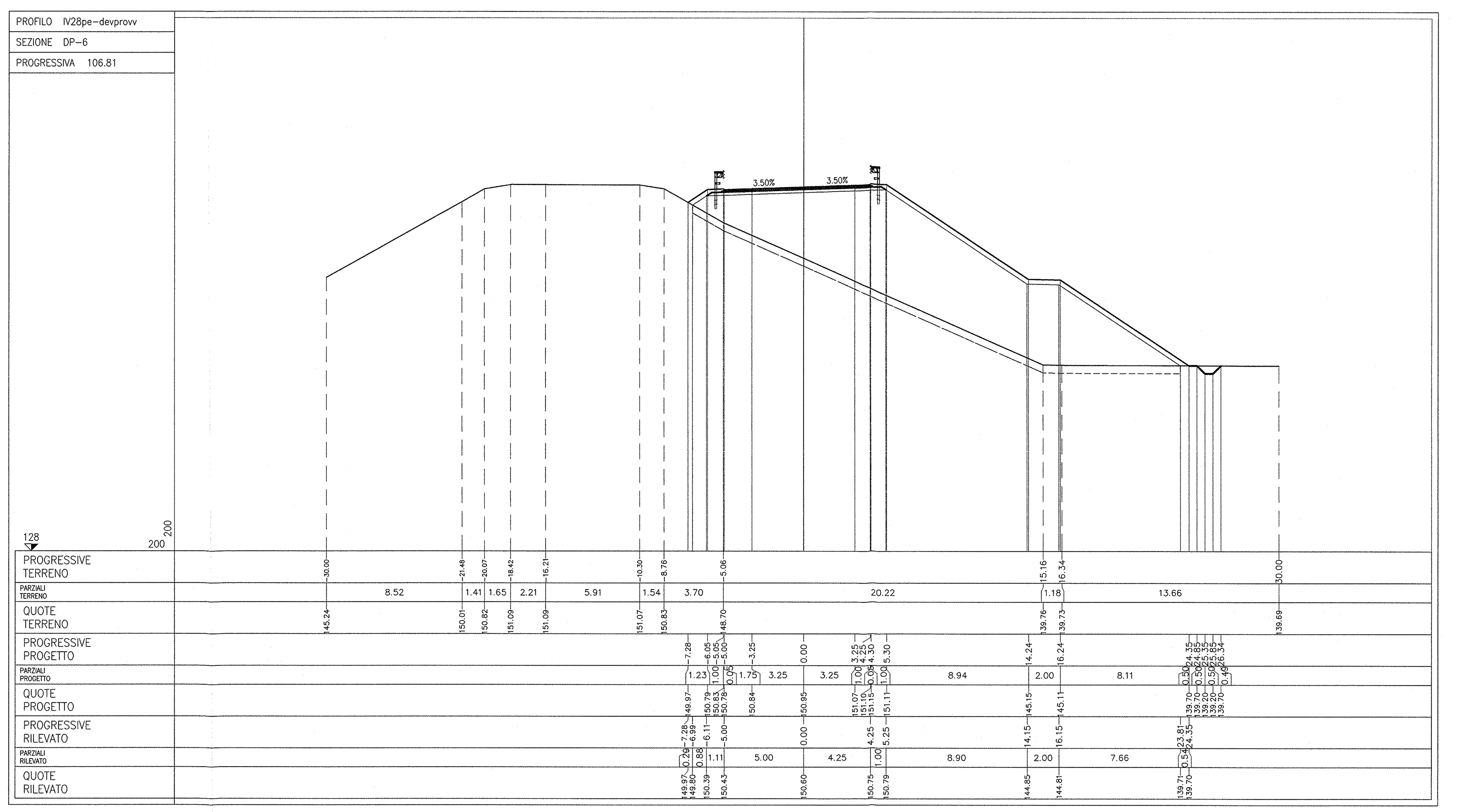

DOCUMENTI DI RIFERIMENTO

DESCRIZIONE	CODICE
IF00 – ELABORATI DI TRACCIAMENTO LINEA AV/AC	
RELAZIONE TECNICA DEL TRACCIAMENTO	IN0R10EE2ROIF0000001
RI88 – RILEVATO COLLEGAMENTO QBSE-AV/AC DA PK 106+304,000 A PK 107+684,000 – PLANIMETRIA DI SECONDO STADIO – TAVOLA 2/3	IN0R12EE2P8RI8807002
IV00 – CAVALCAFERROVIA TIPOLOGICO	
PRESCRIZIONI MATERIALI E NOTE GENERALI	IN0R11EE24TIV0000001
STRADE CATEGORIA C2 – CARPENTERIA IMPALCATO – DETTAGLI	IN0R11EE2BZIV00A5002
IV28 – CAVALCAFERROVIA TANG. SUD BS – COLLEGAMENTO QBSE/AC km 107+055,597	
PIANTA FONDAZIONI E PIANTA IMPALCATO	IN0R12EE2P9IV28A0001
SEZIONE LONGITUDINALE, PROSPETTO LONGITUDINALE E SEZIONE TRASVERSALE	IN0R12EE2PZIV28A0001
PIANTA TRACCIAMENTO SOTTOSTRUTTURE E PLINTI DI FONDAZIONE	IN0R12EE2P9IV28A3001
PIANTA SCAVI	IN0R12EE2P9IV2801001
CARPENTERIA SPALLA A – TAVOLA 1/2	IN0R12EE2BZIV28A6001
CARPENTERIA SPALLA A – TAVOLA 2/2	IN0R12EE2BZIV28A6002
CARPENTERIA SPALLA B – TAVOLA 1/2	IN0R12EE2BZIV28A6003
CARPENTERIA SPALLA B – TAVOLA 2/2	IN0R12EE2BZIV28A6004
IV00 – RAMPE CAVALCAFERROVIA TIPOLOGICO	
STRADA DI CATEGORIA C2. SEZIONI TIPO E DETTAGLI. TAVOLA 1/2	IN0R11EE2WBIV00C0003
STRADA DI CATEGORIA C2. SEZIONI TIPO E DETTAGLI. TAVOLA 2/2	IN0R11EE2WZIV00C0002
ZONE DI TRANSIZIONE RILEVATO–CAVALCAFERROVIA	IN0R11EE2WBIV00C0001
IV28 – RAMPE CAVALCAFERROVIA TANG. SUD BS – COLLEGAMENTO QBSE/AC km 107+055,597	
RELAZIONE TECNICA GENERALE RAMPE	IN0R12EE2ROIV28C0001
PLANIMETRIA STATO DI FATTO	IN0R12EE2P7IV2800001
PLANIMETRIA DI PROGETTO	IN0R12EE2P7IV2800002
PLANIMETRIA DI TRACCIAMENTO	IN0R12EE2P7IV2800003
PROFILO LONGITUDINALE	IN0R12EE2F7IV2800001
DIAGRAMMA DI VISUALE LIBERA E VELOCITÀ	IN0R12EE2D7IV2800001
SEZIONI TRASVERSALI. TAVOLA 1/4	IN0R12EE2W9IV2800001
SEZIONI TRASVERSALI. TAVOLA 2/4	IN0R12EE2W9IV2800002
SEZIONI TRASVERSALI. TAVOLA 3/4	IN0R12EE2W9IV2800003
SEZIONI TRASVERSALI. TAVOLA 4/4	IN0R12EE2W9IV2800004
PLANIMETRIA SEGNALETICA	IN0R12EE2P7IV280B001
PLANIMETRIA BARRIERE DI SICUREZZA	IN0R12EE2P7IV280B002
SMALTIMENTO ACQUE METEORICHE. RELAZIONE IDRAULICA	IN0R12EE2RIIV2808001
SMALTIMENTO ACQUE METEORICHE. PLANIMETRIA E DETTAGLI	IN0R12EE2PZIV2808001
DEVIAZIONE PROVVISORIA. PLANIMETRIA DI PROGETTO E SEZIONE TIPO	IN0R12EE2PZIV2801002
DEVIAZIONE PROVVISORIA. PLANIMETRIA DI TRACCIAMENTO	IN0R12EE2P7IV2801001
DEVIAZIONE PROVVISORIA. PROFILO LONGITUDINALE	IN0R12EE2F7IV2801001
DEVIAZIONE PROVVISORIA. SEZIONI TRASVERSALI. TAVOLA 2/3	IN0R12EE2W9IV2801002
DEVIAZIONE PROVVISORIA. SEZIONI TRASVERSALI. TAVOLA 3/3	IN0R12EE2W9IV2801003
PLANIMETRIA FASI COSTRUTTIVE	IN0R12EE2P7IV2801002

NOTE GENERALI

- TUTTE LE MISURE SONO ESPRESSE IN METRI

COMMITTENTE: RFI RETE FERROVIARIA ITALIANA – GRUPPO FERROVIE DELLO STATO

ALTA SORVEGLIANZA: ITALFERR – GRUPPO FERROVIE DELLO STATO

GENERAL CONTRACTOR: Cepav due – Consorzio ENI per l' Alta Velocità

INFRASTRUTTURE FERROVIARIE STRATEGICHE DEFINITE DALLA LEGGE OBIETTIVO N. 443/01

LINEA A.V. /A.C. TORINO - VENEZIA Tratta MILANO - VERONA
Lotto funzionale Brescia-Verona
PROGETTO ESECUTIVO

IV28 - CAVALCAFERROVIA TANG. SUD BS - COLLEGAMENTO QBSE/AC km 107+055,597

Deviazione Provvisoria. Sezioni trasversali. Tavola 1/3

GENERAL CONTRACTOR: Consorzio Cepav due — Consorzio Cepav due Il Direttore del Consorzio (Ing. T. Taranta) — Data: 29 MAG 2020

DIRETTORE LAVORI — Data:

SCALA: 1:200

COMMESSA	LOTTO	FASE	ENTE	TIPO DOC.	OPERA/DISCIPLINA	PROGR.	REV.
IN0R	12	E	E2	W9	IV2801	001	A

PROGETTAZIONE

Rev.	Descrizione	Redatto	Data	Verificato	Data	Approvato	Data
A	EMISSIONE	Attanasio	08/05/20	Piacentini	08/05/20		08/05/20
B							
C							

IL PROGETTISTA: PIACENTINI INGEGNERI S.r.l. – Dott. Ing. Luca Piacentini – Ordine degli Ingegneri di Bologna – Data: 08/05/20

Dott. Ing. ROBERTO LIANI – ORDINE INGEGNERI ROMA N. 23076

CIG. 751447334A

File: IN0R12EE2W9IV2801001A_10.dwg

Progetto cofinanziato dalla Unione Europea

Stampato dal Service di plottaggio ITALFERR S.p.A. ALBA S.r.l.

CUP: F81H91000000008

Scala di plot: 1:1