


Table with 2 columns: DESCRIZIONE and CODICE. Lists various technical specifications and drawing codes for the project.

NOTE GENERALI

General notes and specifications regarding the drawings, including scale, projection, and reference to other documents.



General Contractor: Cepav due - Consorzio ENI per l'Alta Velocità

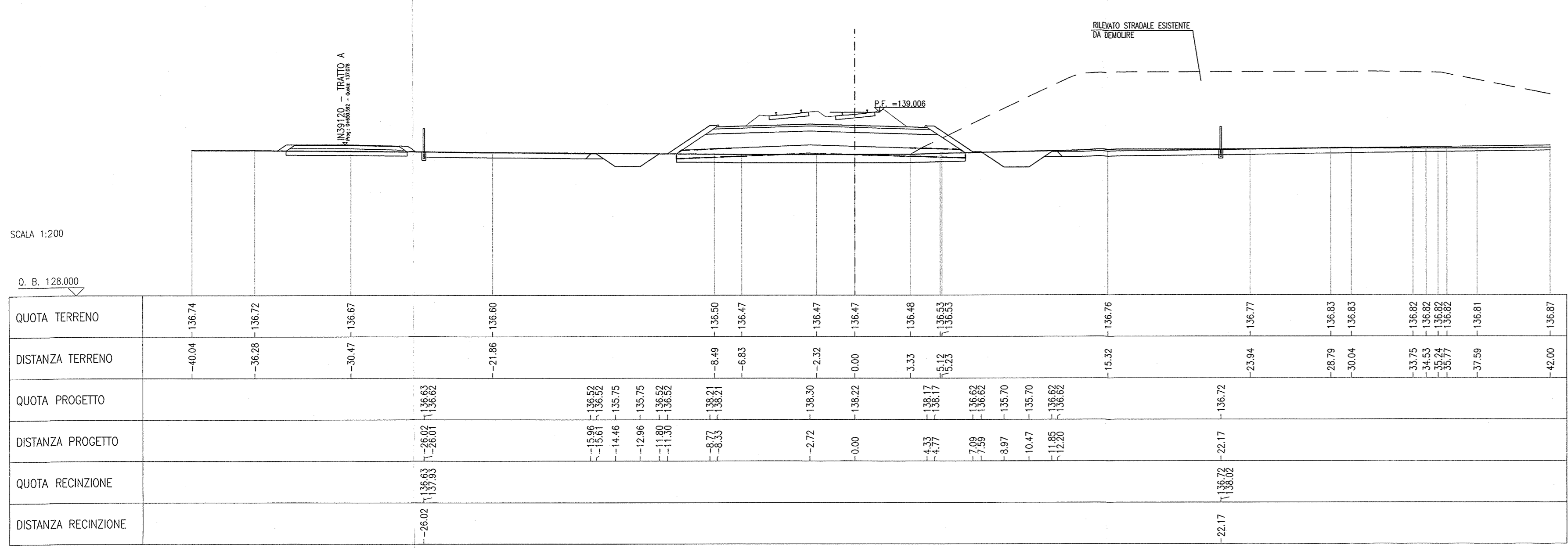
INFRASTRUTTURE FERROVIARIE STRATEGICHE DEFINITE DALLA LEGGE OBIETTIVO N. 443/01. LINEA A.V. I.A.C. TORINO - VENEZIA Tratta MILANO - VERONA. LOTTO FUNZIONALE BRESCIA-VERONA. PROGETTO ESECUTIVO. SEZIONI TRASVERSALI TAVOLA 1

Table with 2 columns: GENERAL CONTRACTOR (Cepav due) and DIRETTORE LAVORI (Consorzio Cepav due).

Table with 3 columns: COMMEDIA, LOTTO, FASE, ENTE, TIPO DOC, OPERA/DISCIPLINA, PROGR., REV. Includes project identification codes.

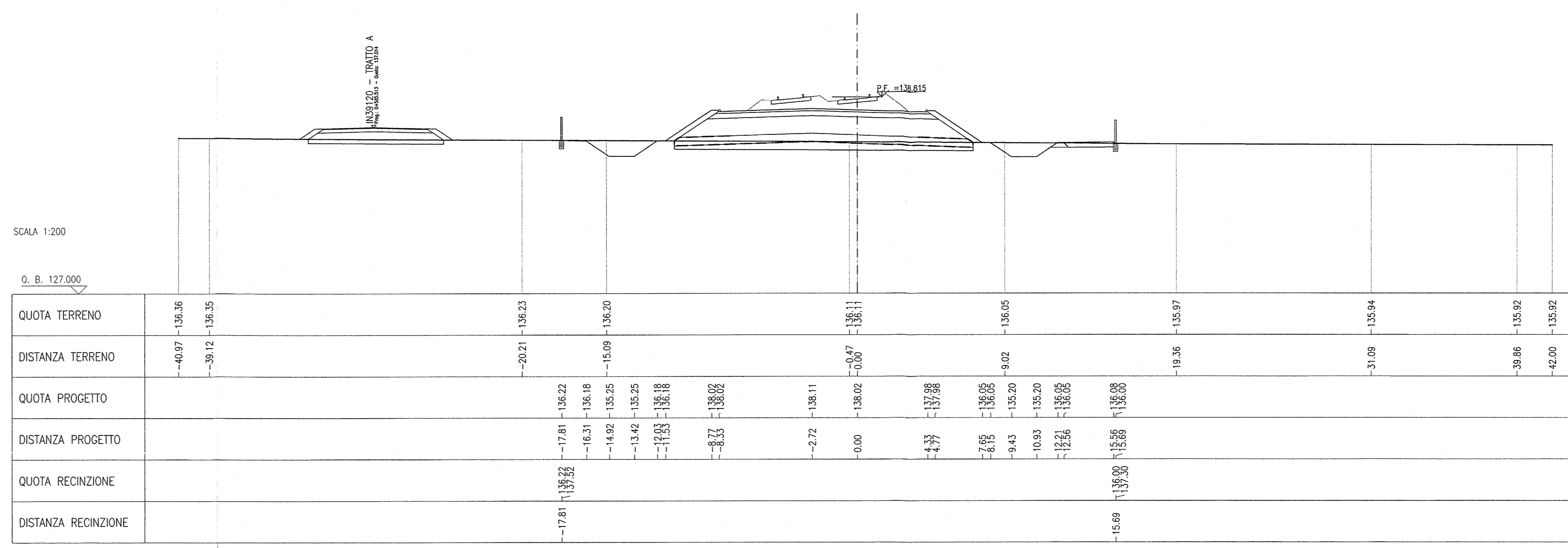
Scale: 1:200. Project title: INOR12E2WVR0860001A_10.dwg. Date: 29/06/2020.

SEZIONE N.: R186-1 PROGRESSIVA: 109+134.000 QUOTA P. F.: 139.006



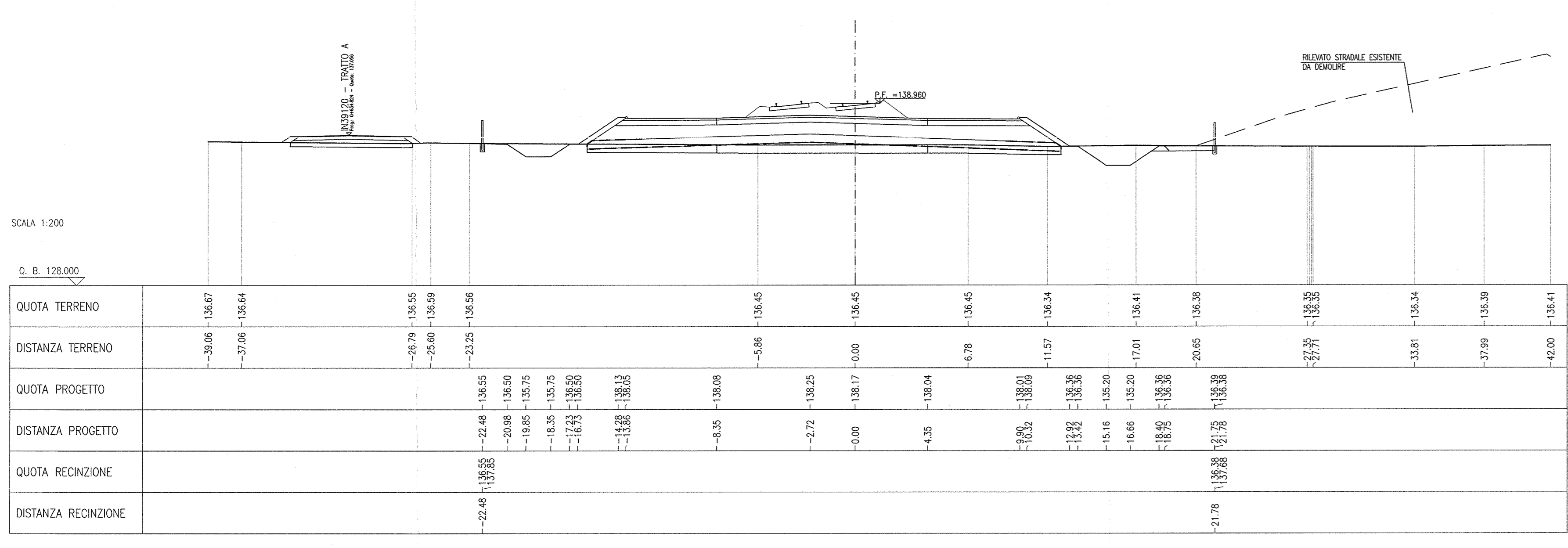
Elevation data table for R186-1 with columns: QUOTA TERRENO, DISTANZA TERRENO, QUOTA PROGETTO, DISTANZA PROGETTO, QUOTA RECINZIONE, DISTANZA RECINZIONE.

SEZIONE N.: R186-5 PROGRESSIVA: 109+200.000 QUOTA P. F.: 138.815



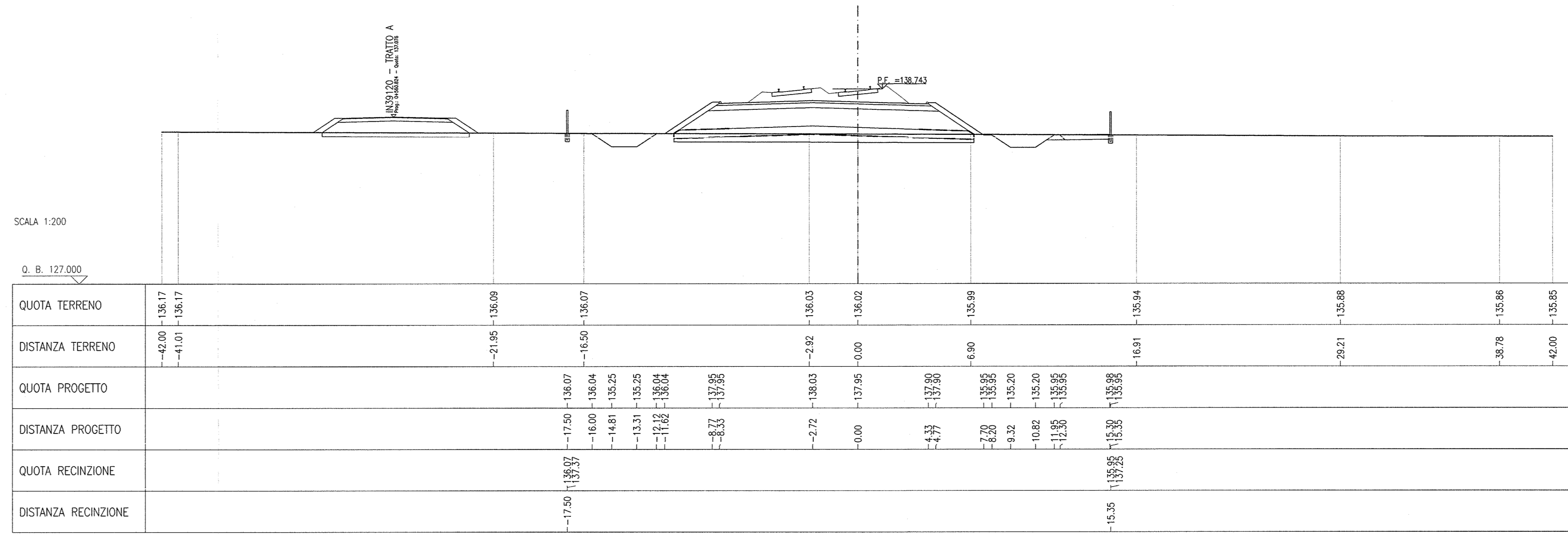
Elevation data table for R186-5 with columns: QUOTA TERRENO, DISTANZA TERRENO, QUOTA PROGETTO, DISTANZA PROGETTO, QUOTA RECINZIONE, DISTANZA RECINZIONE.

SEZIONE N.: R186-2 PROGRESSIVA: 109+150.000 QUOTA P. F.: 138.960



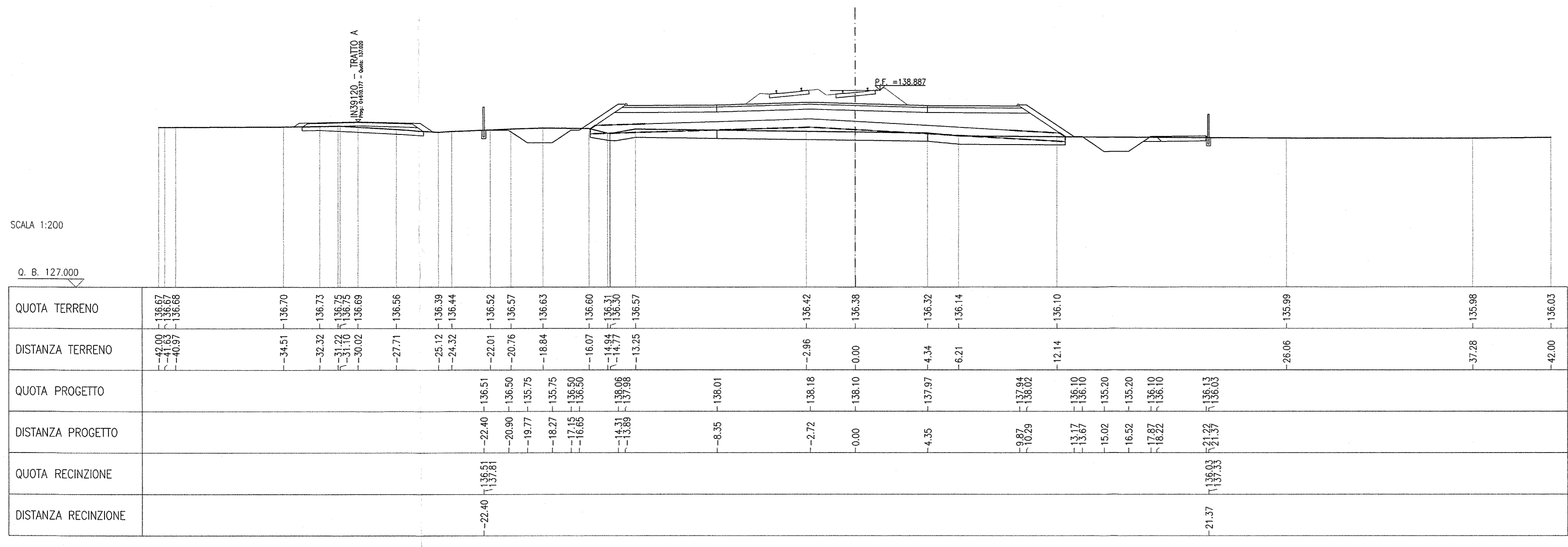
Elevation data table for R186-2 with columns: QUOTA TERRENO, DISTANZA TERRENO, QUOTA PROGETTO, DISTANZA PROGETTO, QUOTA RECINZIONE, DISTANZA RECINZIONE.

SEZIONE N.: R186-6 PROGRESSIVA: 109+225.000 QUOTA P. F.: 138.743



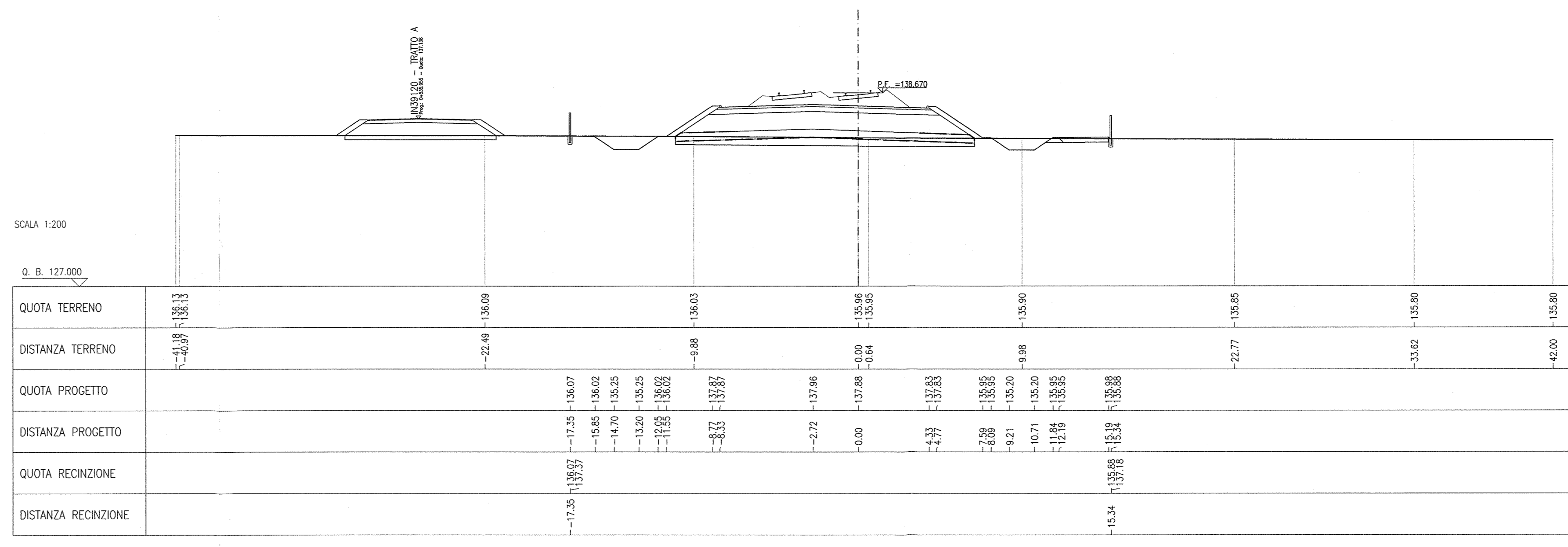
Elevation data table for R186-6 with columns: QUOTA TERRENO, DISTANZA TERRENO, QUOTA PROGETTO, DISTANZA PROGETTO, QUOTA RECINZIONE, DISTANZA RECINZIONE.

SEZIONE N.: R186-3 PROGRESSIVA: 109+175.000 QUOTA P. F.: 138.887



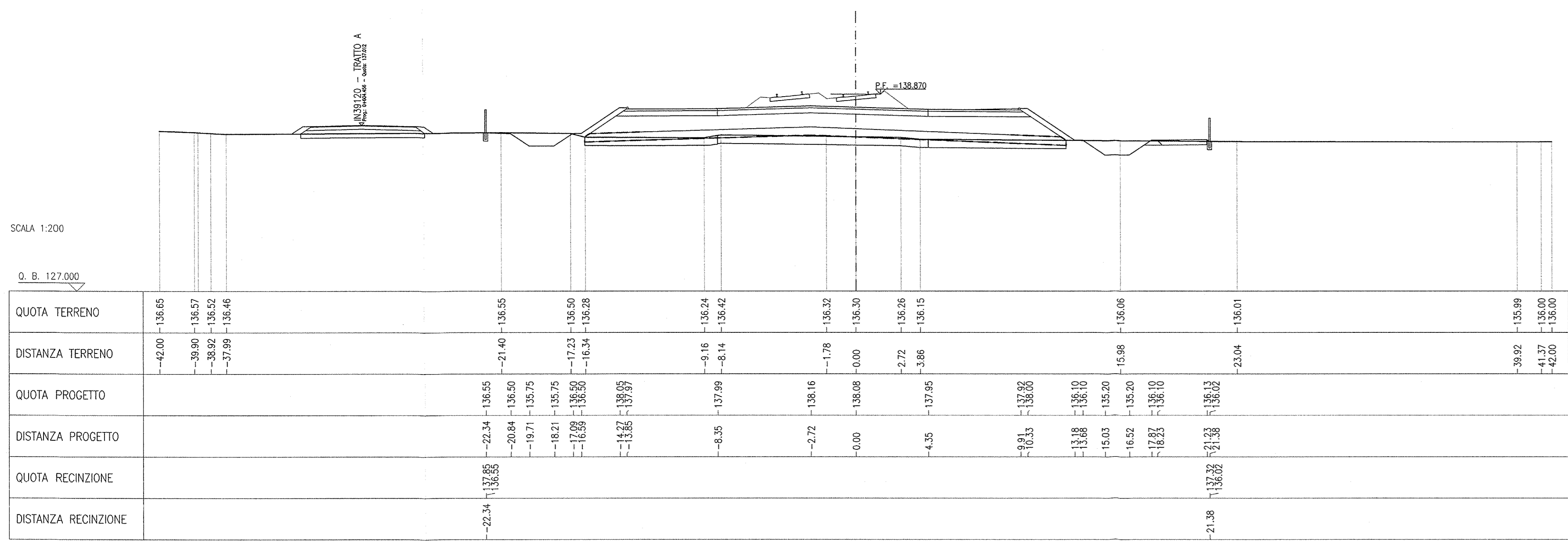
Elevation data table for R186-3 with columns: QUOTA TERRENO, DISTANZA TERRENO, QUOTA PROGETTO, DISTANZA PROGETTO, QUOTA RECINZIONE, DISTANZA RECINZIONE.

SEZIONE N.: R186-7 PROGRESSIVA: 109+250.150 QUOTA P. F.: 138.670



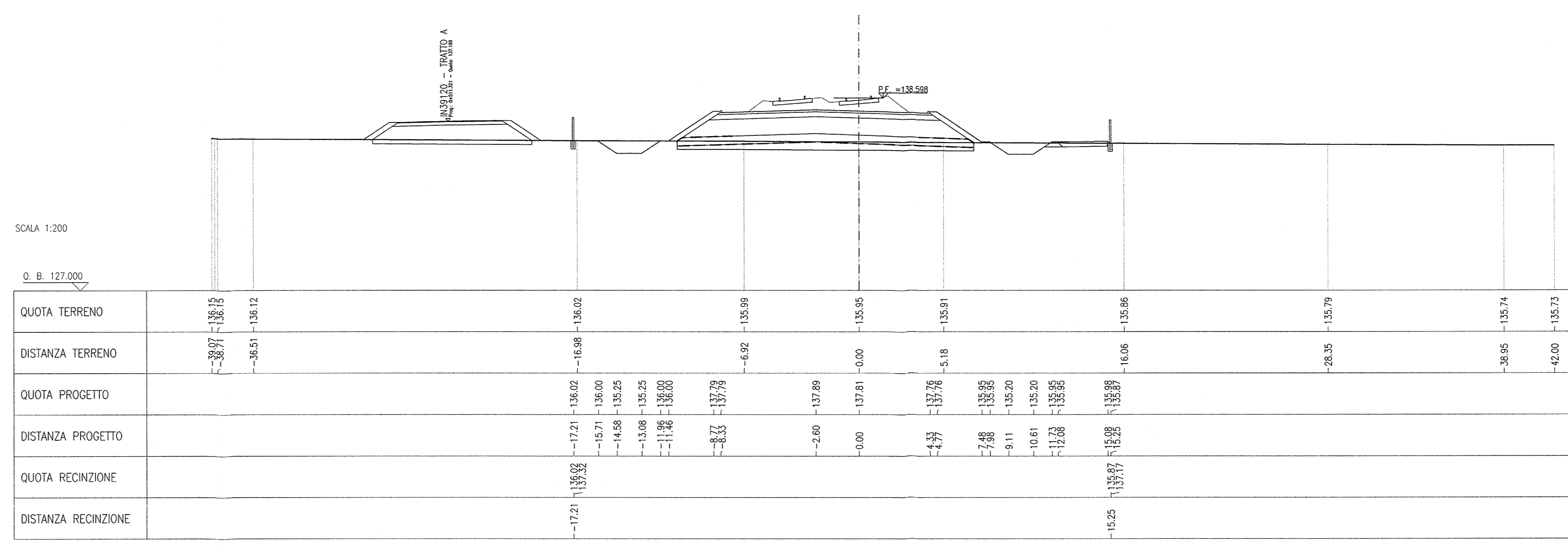
Elevation data table for R186-7 with columns: QUOTA TERRENO, DISTANZA TERRENO, QUOTA PROGETTO, DISTANZA PROGETTO, QUOTA RECINZIONE, DISTANZA RECINZIONE.

SEZIONE N.: R186-4 PROGRESSIVA: 109+180.800 QUOTA P. F.: 138.670



Elevation data table for R186-4 with columns: QUOTA TERRENO, DISTANZA TERRENO, QUOTA PROGETTO, DISTANZA PROGETTO, QUOTA RECINZIONE, DISTANZA RECINZIONE.

SEZIONE N.: R186-8 PROGRESSIVA: 109+275.000 QUOTA P. F.: 138.568



Elevation data table for R186-8 with columns: QUOTA TERRENO, DISTANZA TERRENO, QUOTA PROGETTO, DISTANZA PROGETTO, QUOTA RECINZIONE, DISTANZA RECINZIONE.

SCALA 1:200

SCALA 1:200

SCALA 1:200

SCALA 1:200

SCALA 1:200

SCALA 1:200

SCALA 1:200

SCALA 1:200

