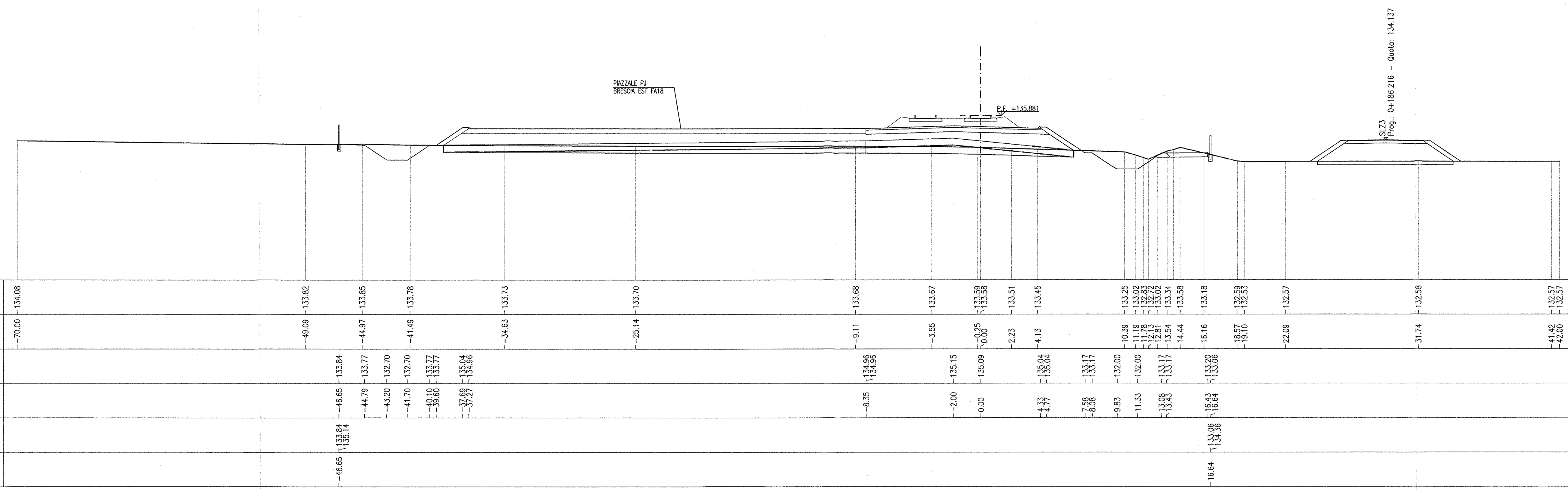


Table with columns: DESCRIZIONE, CODICE. Lists various technical drawing codes and descriptions.

SEZIONE N.: R186-61
PROGRESSIVA: 110+325.000
QUOTA P. F.: 135.681

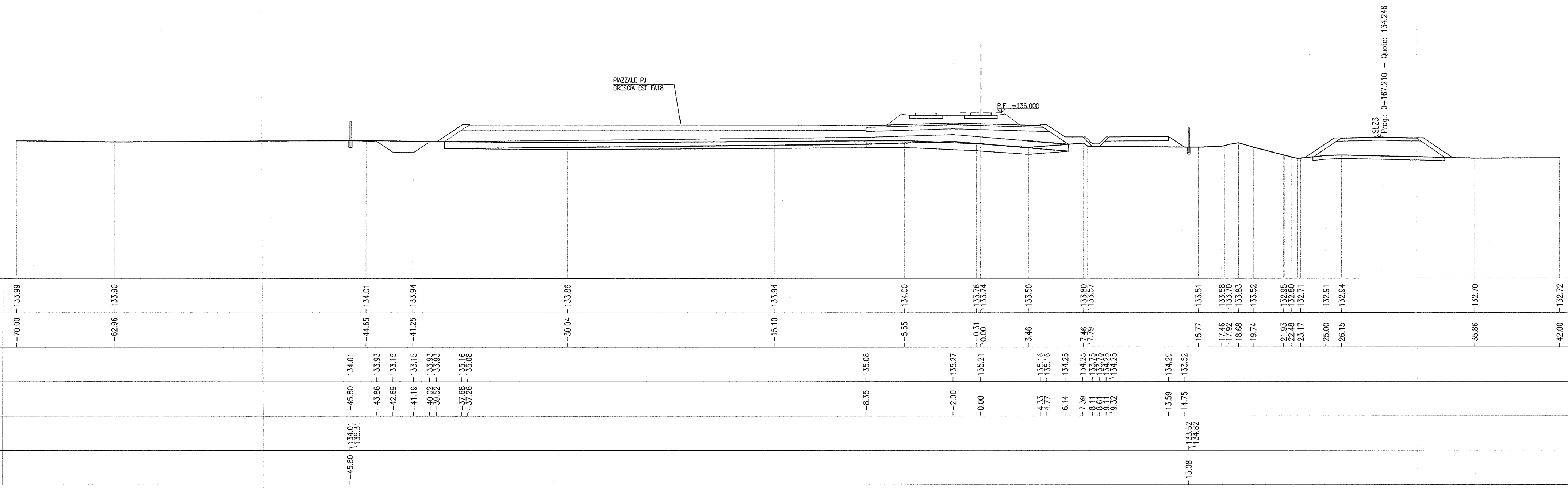


SCALA 1:200

O. B. 124.000

Table with columns: QUOTA TERRENO, DISTANZA TERRENO, QUOTA PROGETTO, DISTANZA PROGETTO, QUOTA RECINZIONE, DISTANZA RECINZIONE. Contains elevation and distance data for section R186-61.

SEZIONE N.: R186-62
PROGRESSIVA: 110+344.000
QUOTA P. F.: 136.620

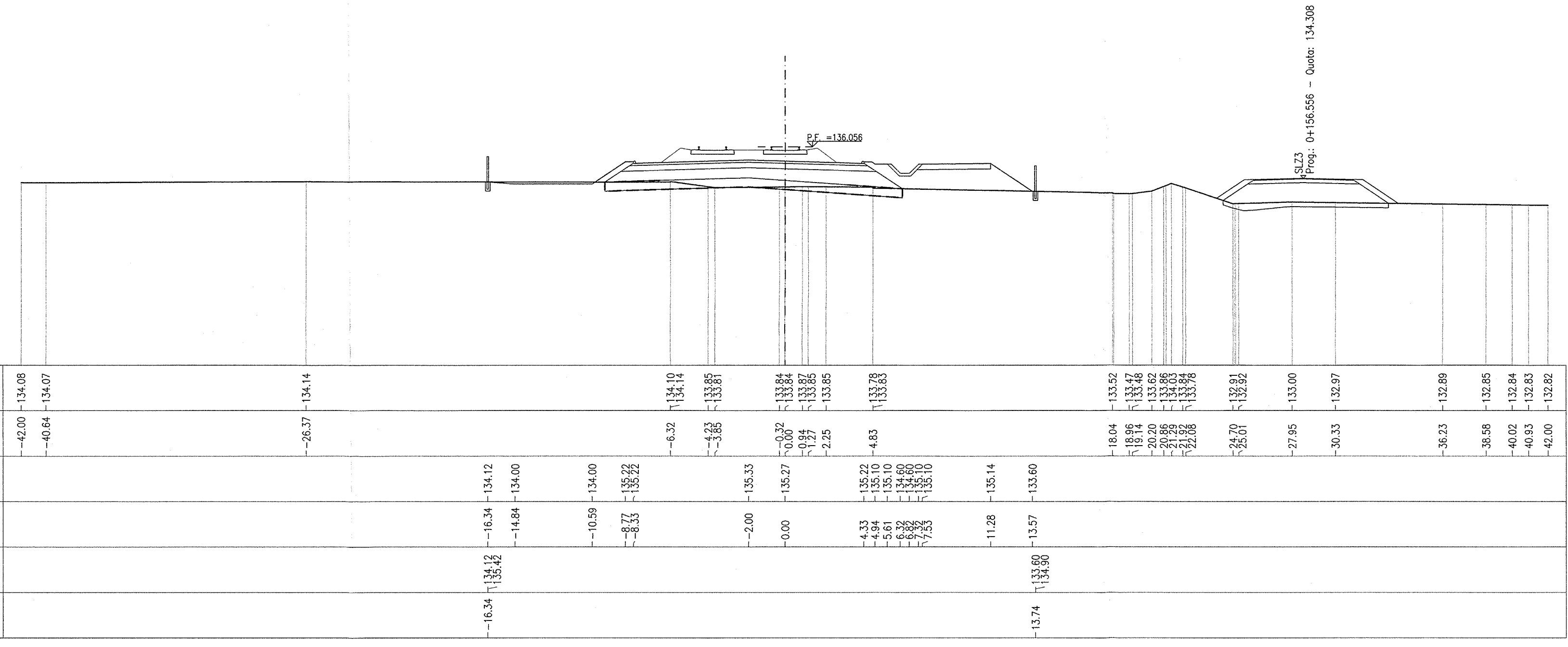


SCALA 1:200

O. B. 124.000

Table with columns: QUOTA TERRENO, DISTANZA TERRENO, QUOTA PROGETTO, DISTANZA PROGETTO, QUOTA RECINZIONE, DISTANZA RECINZIONE. Contains elevation and distance data for section R186-62.

SEZIONE N.: R186-63
PROGRESSIVA: 110+354.650
QUOTA P. F.: 136.056

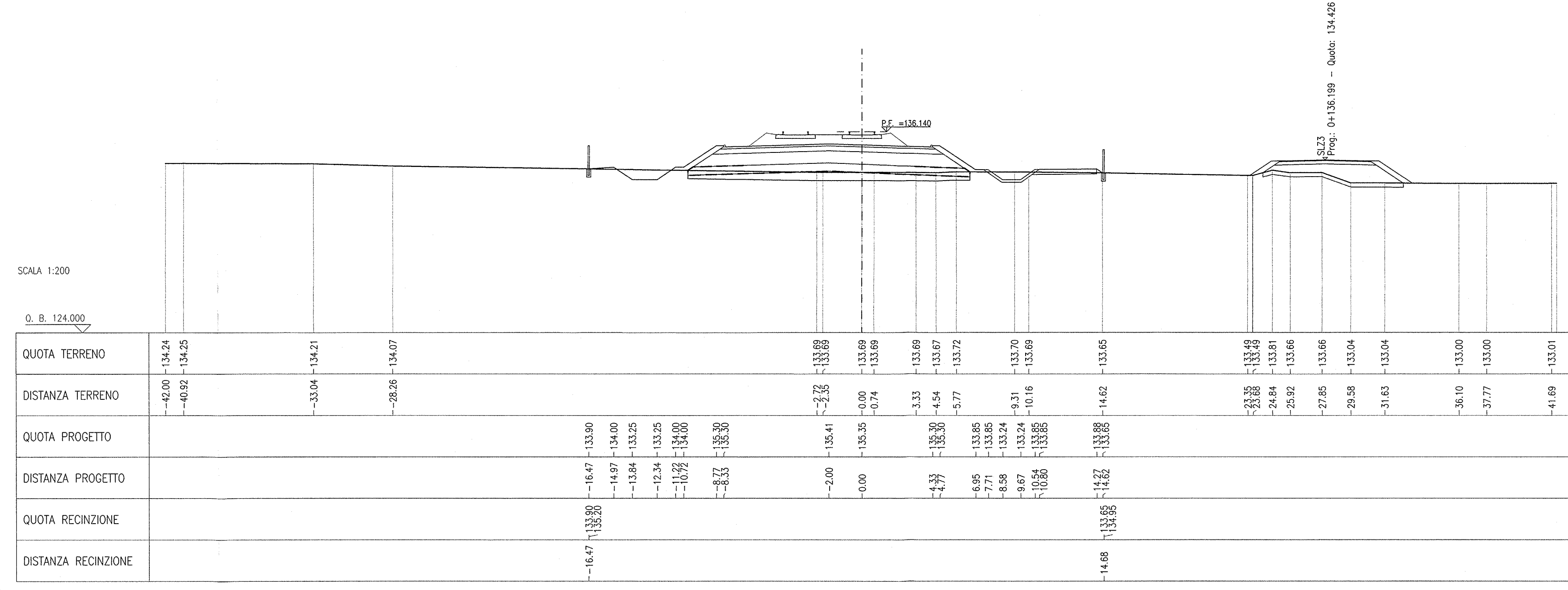


SCALA 1:200

O. B. 124.000

Table with columns: QUOTA TERRENO, DISTANZA TERRENO, QUOTA PROGETTO, DISTANZA PROGETTO, QUOTA RECINZIONE, DISTANZA RECINZIONE. Contains elevation and distance data for section R186-63.

SEZIONE N.: R186-65
PROGRESSIVA: 110+375.000
QUOTA P. F.: 136.140

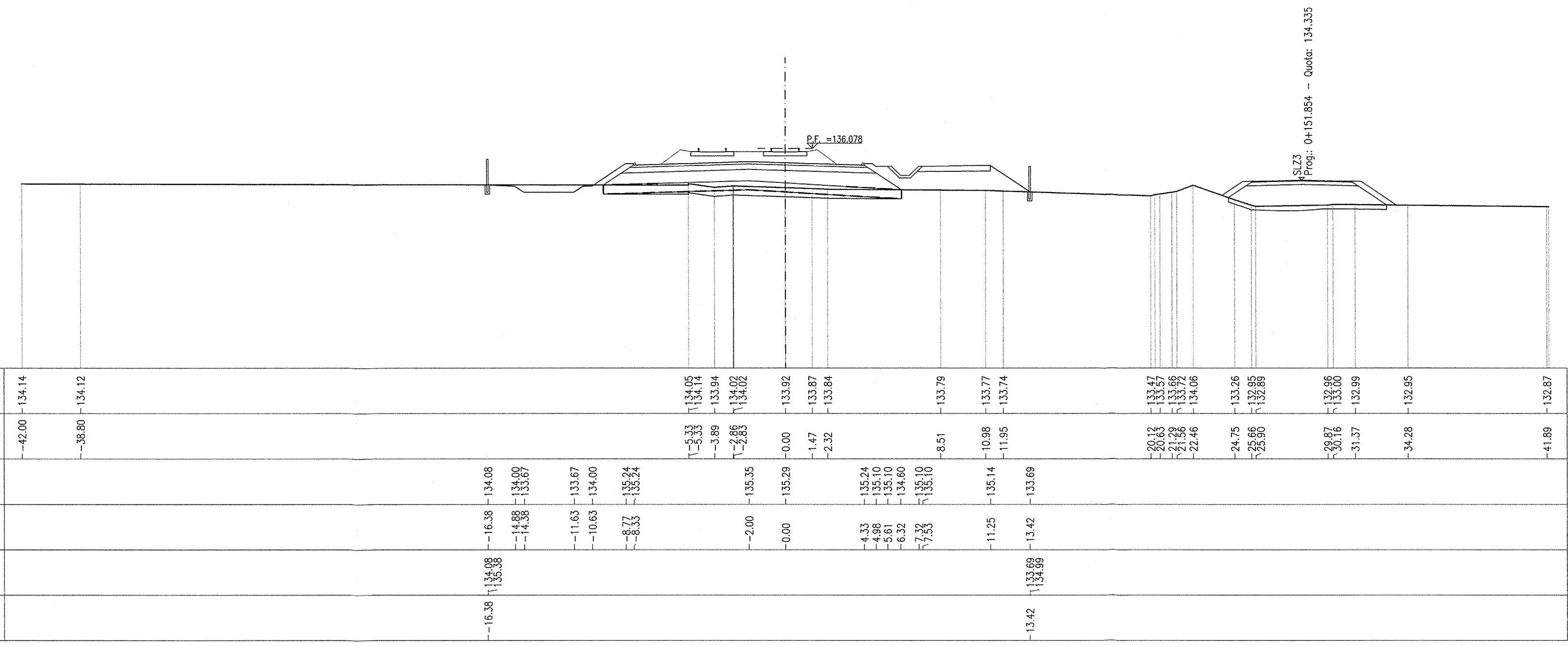


SCALA 1:200

O. B. 124.000

Table with columns: QUOTA TERRENO, DISTANZA TERRENO, QUOTA PROGETTO, DISTANZA PROGETTO, QUOTA RECINZIONE, DISTANZA RECINZIONE. Contains elevation and distance data for section R186-65.

SEZIONE N.: R186-64
PROGRESSIVA: 110+359.350
QUOTA P. F.: 136.078

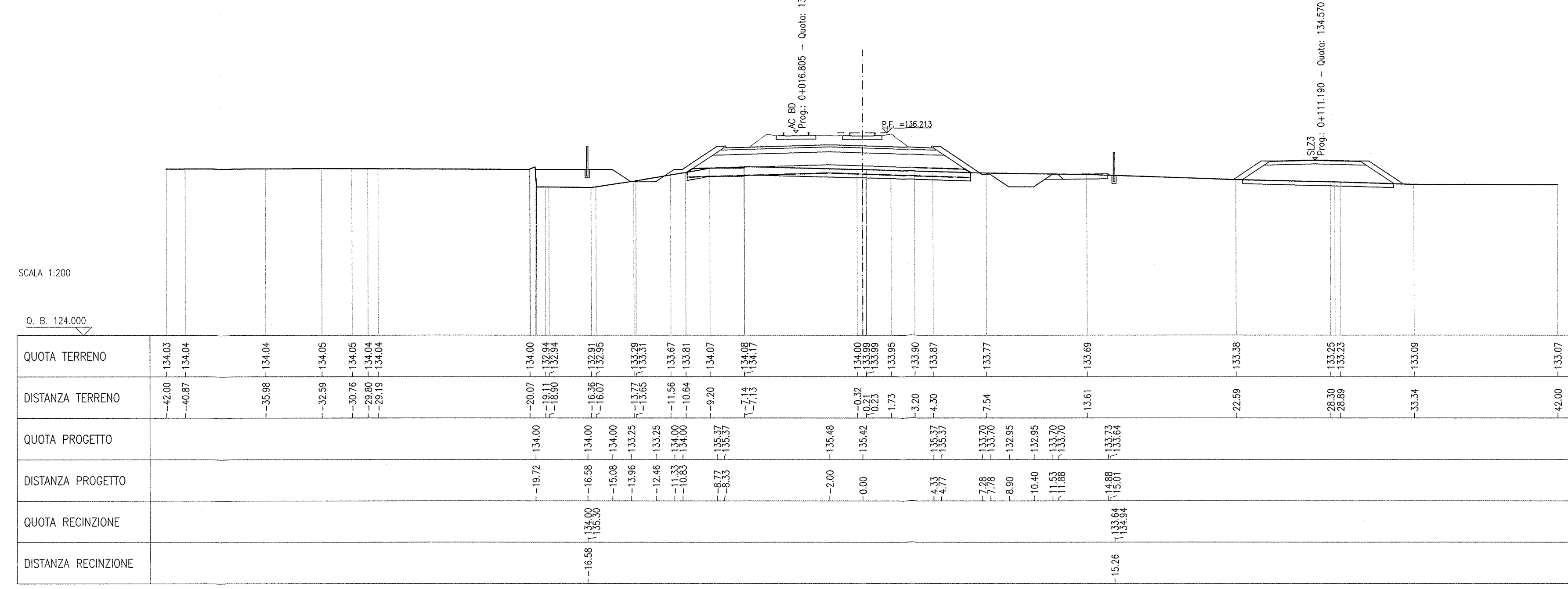


SCALA 1:200

O. B. 124.000

Table with columns: QUOTA TERRENO, DISTANZA TERRENO, QUOTA PROGETTO, DISTANZA PROGETTO, QUOTA RECINZIONE, DISTANZA RECINZIONE. Contains elevation and distance data for section R186-64.

SEZIONE N.: R186-66
PROGRESSIVA: 110+400.000
QUOTA P. F.: 136.213



SCALA 1:200

O. B. 124.000

Table with columns: QUOTA TERRENO, DISTANZA TERRENO, QUOTA PROGETTO, DISTANZA PROGETTO, QUOTA RECINZIONE, DISTANZA RECINZIONE. Contains elevation and distance data for section R186-66.

NOTE GENERALI

Logos for ANFI RETE FERROVIARIA ITALIANA GRUPPO FERROVIE DELLO STATO and ITALFERR GRUPPO FERROVIE DELLO STATO.

GENERAL CONTRACTOR: Cepav due Consorzio ENI per l'Alta Velocità

INFRASTRUTTURE FERROVIARIE STRATEGICHE DEFINITE DALLA LEGGE OBIETTIVO N. 443/01 LINEA A.V. I.A.C. TORINO - VENEZIA Tratta MILANO - VERONA

PROGETTO ESECUTIVO R186 - RILEVATO COLLEG. QBSE-AVIAC DA PK 109+134,000 A PK 110+543,346 SEZIONI TRASVERSALI TAVOLA 9

Table with columns: COMMESA, LOTTO, FASE, ENTE, TIPO DOC., OPERA/DISCIPLINA, PROG., REV. Includes project details and revision history.