SEZIONE N.: RI87-32
PROGRESSIVA: 108+325.000
QUOTA P. F.: 141.058

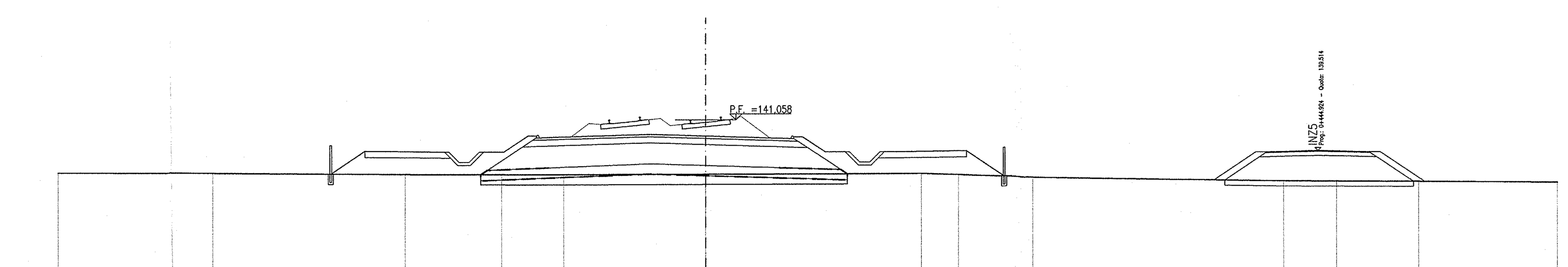

SCALA 1:200

Q. B. 129.000

QUOTA TERRENO	138.47, 138.44, 138.38, 138.37, 138.37, 138.39, 138.42, 138.36, 138.21, 138.02, 138.01, 138.00, 137.95
DISTANZA TERRENO	-31.91, -24.26, -14.79, -10.04, -7.00, 0.00, 10.59, 12.41, 16.16, 28.56, 31.16, 35.18, 42.00
QUOTA PROGETTO	138.40, 139.52, 139.48, 138.98, 138.98, 139.48, 139.48, 139.48, 140.26, 140.26, 140.35, 140.27, 140.22, 140.22, 139.48, 139.48, 138.98, 138.98, 139.48, 139.52, 138.27
DISTANZA PROGETTO	-18.46, -16.78, -12.84, -12.13, -11.63, -11.13, -10.92, -9.93, -8.77, -8.33, -2.72, 0.00, 4.33, 4.77, 5.87, 6.85, 7.56, 8.06, 8.56, 8.78, 12.81, 14.69
QUOTA RECINZIONE	138.40, 139.70, 138.27, 139.57
DISTANZA RECINZIONE	-18.46, 14.69

SEZIONE N.: RI87-33
PROGRESSIVA: 108+331.650
QUOTA P. F.: 141.048

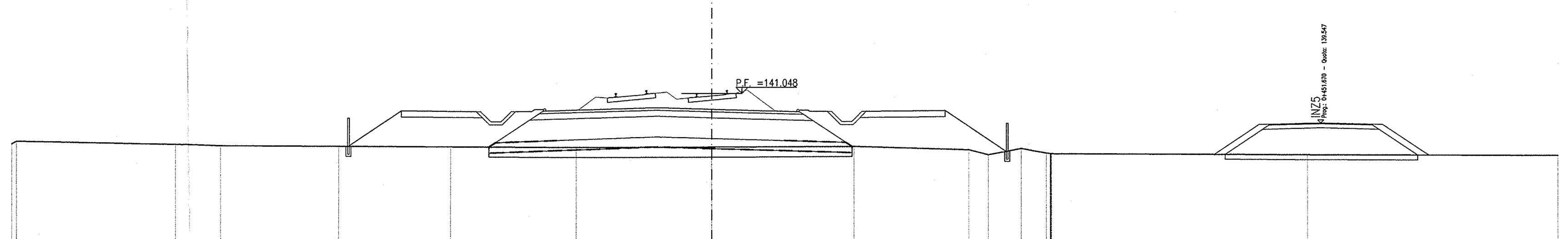

SCALA 1:200

Q. B. 129.000

QUOTA TERRENO	138.56, 138.68, 138.53, 138.46, 138.44, 138.40, 138.37, 138.39, 138.41, 138.24, 137.99, 138.30, 138.07, 138.04, 137.98, 137.93
DISTANZA TERRENO	-34.75, -34.51, -26.63, -24.32, -18.47, -12.92, -6.72, 0.00, 7.03, 12.72, 13.70, 15.35, 16.66, 16.92, 29.61, 42.00
QUOTA PROGETTO	138.44, 140.19, 140.15, 139.65, 139.65, 140.15, 140.15, 140.17, 140.25, 140.34, 140.26, 140.21, 140.15, 140.15, 139.65, 140.15, 140.15, 140.19, 138.16
DISTANZA PROGETTO	-17.99, -15.37, -11.63, -10.92, -10.42, -9.92, -8.92, -8.35, -8.33, -2.72, 0.00, 4.33, 4.86, 5.71, 6.42, 7.42, 7.64, 11.54, 14.59
QUOTA RECINZIONE	138.44, 139.74, 138.16, 139.46
DISTANZA RECINZIONE	-17.99, 14.64

SEZIONE N.: RI87-34
PROGRESSIVA: 108+336.350
QUOTA P. F.: 141.041

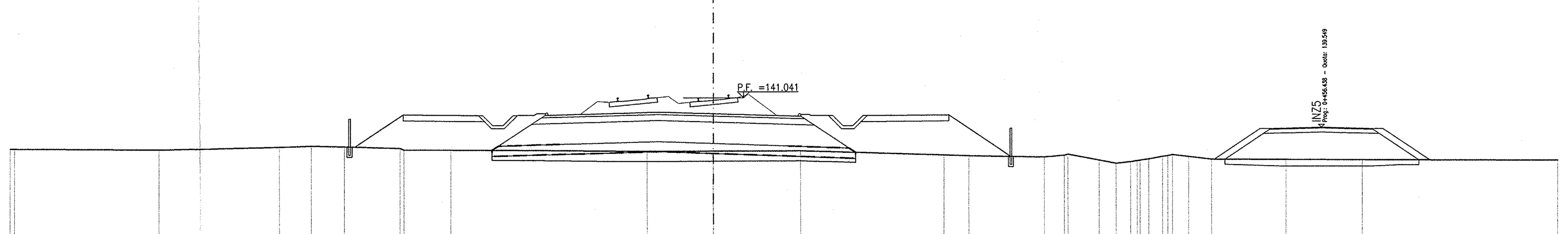

SCALA 1:200

Q. B. 129.000

QUOTA TERRENO	138.48, 138.48, 138.45, 138.58, 138.63, 138.60, 138.52, 138.43, 138.43, 138.38, 138.39, 138.40, 138.19, 138.15, 138.10, 138.18, 138.23, 137.93, 137.77, 137.85, 137.98, 138.11, 138.20, 138.10, 137.97, 137.95, 137.94, 137.91
DISTANZA TERRENO	-34.98, -34.77, -27.59, -21.54, -19.96, -18.31, -15.55, -15.36, -13.01, -3.30, 0.00, 4.33, 11.43, 12.67, 16.49, 17.49, 17.66, 19.22, 20.06, 20.79, 21.70, 22.39, 22.87, 23.68, 24.82, 28.53, 32.31, 42.00
QUOTA PROGETTO	138.59, 140.19, 140.15, 139.65, 140.15, 140.15, 140.15, 140.16, 140.24, 140.33, 140.25, 140.20, 140.15, 140.15, 139.65, 139.65, 140.15, 140.15, 140.19, 138.12
DISTANZA PROGETTO	-17.80, -15.40, -11.64, -10.93, -9.93, -9.71, -8.91, -8.35, -8.33, -2.72, 0.00, 4.33, 4.85, 5.71, 6.42, 6.92, 7.42, 7.63, 11.67, 14.77
QUOTA RECINZIONE	138.59, 139.89, 138.12, 139.42
DISTANZA RECINZIONE	-18.06, 14.77

SEZIONE N.: RI87-35
PROGRESSIVA: 108+350.000
QUOTA P. F.: 141.020

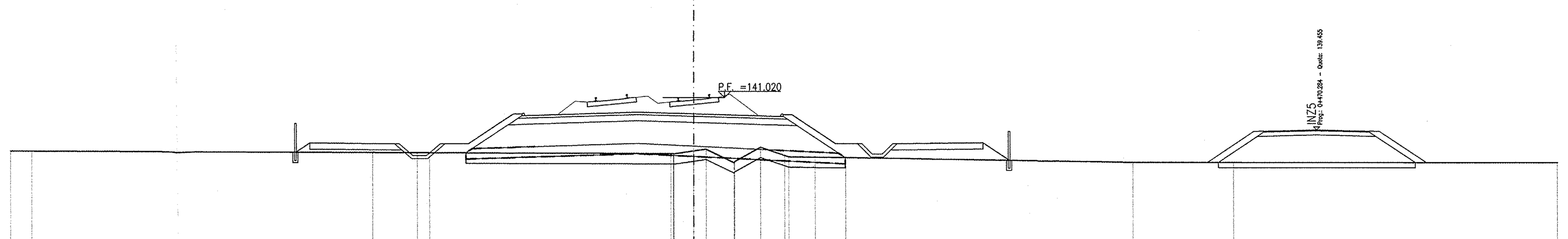

SCALA 1:200

Q. B. 129.000

QUOTA TERRENO	138.43, 138.43, 138.36, 138.35, 138.35, 138.29, 138.29, 138.43, 138.51, 138.51, 137.85, 137.91, 138.61, 138.21, 138.14, 138.13, 138.11, 137.88, 137.88, 137.86
DISTANZA TERRENO	-33.22, -32.18, -15.60, -13.43, -12.82, -1.12, -0.97, 0.00, 0.61, 0.61, 1.96, 2.00, 3.24, 4.41, 4.60, 5.88, 7.36, 21.38, 26.28, 42.00
QUOTA PROGETTO	138.38, 138.82, 138.79, 138.22, 138.22, 138.79, 138.79, 138.79, 140.22, 140.22, 140.31, 140.23, 140.18, 140.18, 138.79, 138.79, 138.29, 138.29, 138.79, 138.79, 138.83, 137.98
DISTANZA PROGETTO	-19.32, -18.65, -14.54, -13.64, -12.97, -12.30, -12.07, -10.93, -8.77, -8.33, -2.72, 0.00, 4.33, 4.77, 6.86, 7.94, 8.65, 9.15, 9.65, 9.86, 14.04, 15.30
QUOTA RECINZIONE	138.38, 139.68, 137.98, 139.28
DISTANZA RECINZIONE	-19.34, 15.30

SEZIONE N.: RI87-36
PROGRESSIVA: 108+375.000
QUOTA P. F.: 140.981

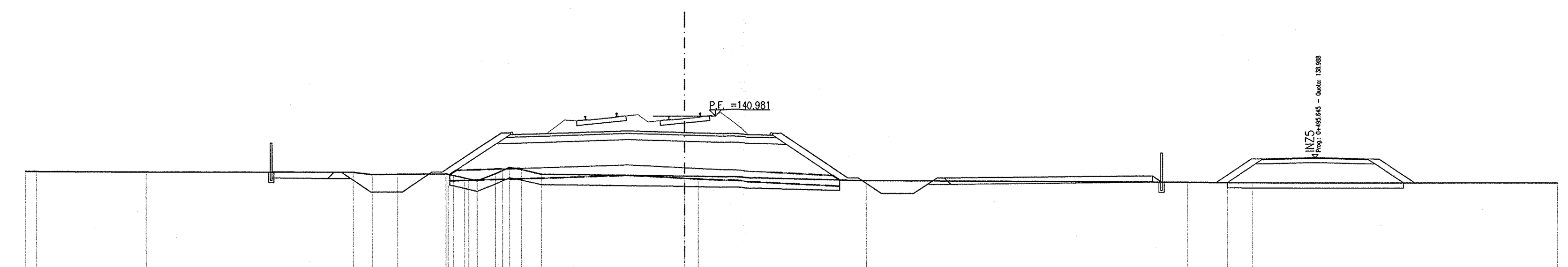

SCALA 1:200

Q. B. 129.000

QUOTA TERRENO	138.36, 138.36, 138.33, 138.30, 138.19, 138.20, 138.22, 138.02, 137.88, 138.23, 138.53, 138.42, 138.20, 138.11, 138.10, 137.88, 137.80, 137.78, 137.77, 137.77
DISTANZA TERRENO	-31.61, -31.08, -25.82, -15.87, -14.96, -13.73, -11.40, -10.51, -9.92, -9.05, -8.38, -7.80, -6.87, 0.00, 0.66, 8.86, 24.25, 26.16, 27.37, 42.00
QUOTA PROGETTO	138.31, 138.33, 138.30, 138.30, 137.35, 137.35, 138.30, 138.30, 140.18, 140.18, 140.27, 140.19, 140.14, 140.14, 138.00, 138.00, 137.25, 137.25, 138.00, 138.00, 138.10, 137.80
DISTANZA PROGETTO	-19.83, -19.80, -16.80, -16.45, -15.02, -13.52, -12.09, -11.59, -8.77, -8.33, -2.72, 0.00, 4.33, 4.77, 7.98, 8.48, 9.60, 11.10, 12.23, 12.58, 22.56, 23.00
QUOTA RECINZIONE	138.31, 139.61, 137.80, 139.10
DISTANZA RECINZIONE	-19.83, 23.00

SEZIONE N.: RI87-37
PROGRESSIVA: 108+400.000
QUOTA P. F.: 140.942

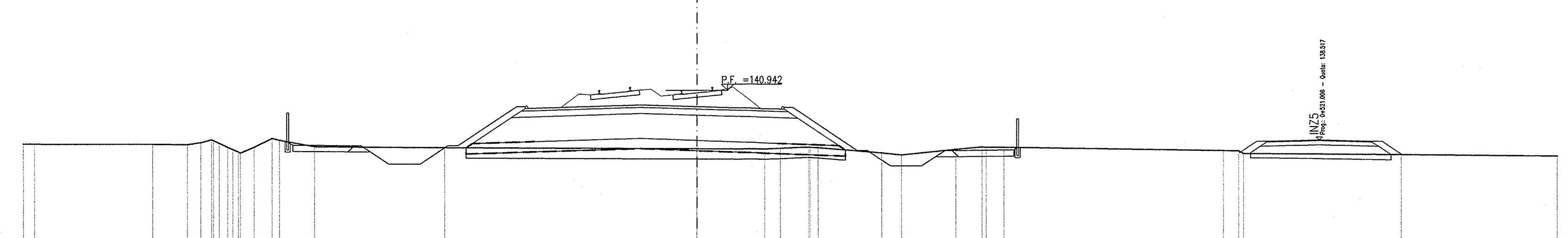

SCALA 1:200

Q. B. 129.000

QUOTA TERRENO	138.35, 138.34, 138.32, 138.31, 138.41, 138.55, 138.19, 137.95, 138.18, 138.62, 138.52, 138.21, 138.16, 138.10, 138.08, 138.11, 138.18, 138.14, 137.89, 137.78, 138.06, 138.18, 138.15, 138.16, 138.00, 137.98, 137.86, 137.80, 137.72
DISTANZA TERRENO	-32.75, -32.21, -26.46, -24.76, -24.11, -23.58, -22.80, -22.29, -21.54, -20.66, -20.31, -18.59, -12.25, 0.00, 3.39, 4.15, 5.56, 6.00, 9.12, 10.07, 12.69, 13.96, 14.17, 15.03, 25.73, 26.49, 26.72, 34.38, 42.00
QUOTA PROGETTO	138.45, 138.28, 138.25, 138.25, 137.35, 137.35, 138.25, 138.25, 140.15, 140.15, 140.23, 140.15, 140.10, 140.10, 138.00, 138.00, 137.25, 137.25, 138.00, 138.00, 138.03, 138.15
DISTANZA PROGETTO	-19.91, -19.66, -16.66, -16.31, -14.96, -13.46, -12.11, -11.61, -8.77, -8.33, -2.72, 0.00, 4.33, 4.77, 7.92, 8.42, 9.55, 11.05, 12.17, 12.52, 15.52, 15.70
QUOTA RECINZIONE	138.45, 139.75, 138.15, 139.45
DISTANZA RECINZIONE	-19.91, 15.70

SEZIONE N.: RI87-38
PROGRESSIVA: 108+425.000
QUOTA P. F.: 140.903

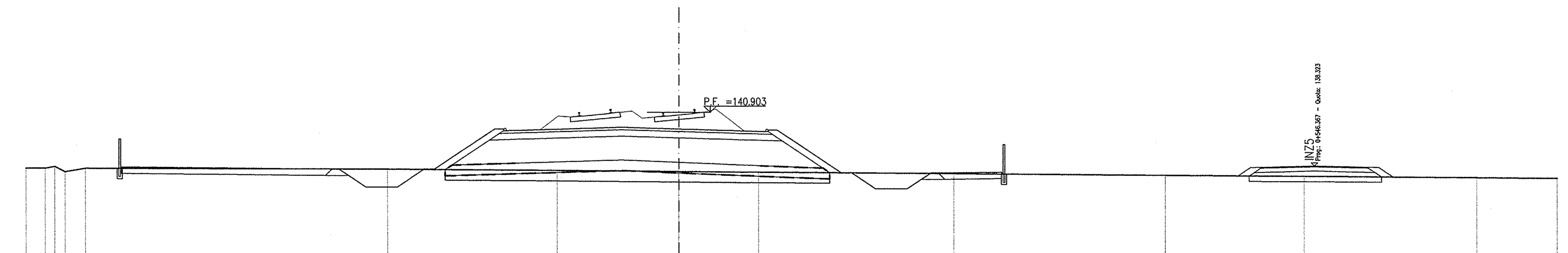

SCALA 1:200

Q. B. 129.000

QUOTA TERRENO	138.26, 138.26, 138.08, 138.25, 138.20, 138.14, 138.09, 138.05, 137.97, 137.88, 137.83, 137.76, 137.73
DISTANZA TERRENO	-31.11, -30.19, -29.24, -28.27, -13.88, -5.79, 0.00, 3.88, 13.18, 23.29, 29.92, 38.14, 42.00
QUOTA PROGETTO	138.25, 138.30, 138.20, 138.20, 137.35, 137.35, 138.20, 138.20, 140.11, 140.11, 140.19, 140.11, 140.06, 140.06, 138.00, 138.00, 137.25, 137.25, 138.00, 138.00, 138.03, 137.95
DISTANZA PROGETTO	-26.64, -26.55, -16.53, -16.18, -14.90, -13.40, -12.12, -11.62, -8.77, -8.33, -2.72, 0.00, 4.33, 4.77, 7.86, 8.36, 9.49, 10.99, 12.11, 12.46, 15.46, 15.58
QUOTA RECINZIONE	138.25, 139.55, 137.95, 139.25
DISTANZA RECINZIONE	-26.64, 15.58

SEZIONE N.: RI87-39
PROGRESSIVA: 108+450.000
QUOTA P. F.: 140.864

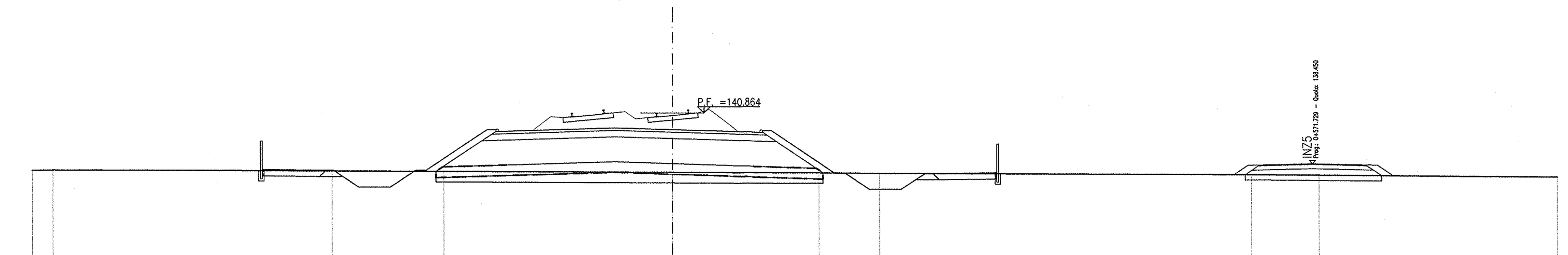

SCALA 1:200

Q. B. 129.000

QUOTA TERRENO	138.15, 138.17, 138.12, 138.10, 138.06, 138.03, 138.01, 137.93, 137.90, 137.80
DISTANZA TERRENO	-30.31, -29.34, -16.10, -10.80, 0.00, 7.03, 9.91, 27.51, 30.72, 42.00
QUOTA PROGETTO	138.13, 138.18, 138.15, 138.15, 137.35, 137.35, 138.15, 138.15, 140.07, 140.07, 140.16, 140.07, 140.02, 140.02, 138.00, 138.00, 137.25, 137.25, 138.00, 138.00, 138.03, 137.98
DISTANZA PROGETTO	-19.48, -19.40, -16.40, -16.05, -14.84, -13.34, -12.14, -11.64, -8.77, -8.33, -2.72, 0.00, 4.33, 4.77, 7.81, 8.31, 9.43, 10.93, 12.05, 12.40, 15.40, 15.48
QUOTA RECINZIONE	138.13, 139.43, 137.98, 139.28
DISTANZA RECINZIONE	-19.48, 15.48

DISEGNI DI RIFERIMENTO

DESCRIZIONE	CODICE
– RI87 – RELAZIONE TECNICA GENERALE	IN0R12EE2RORI8700001
– RI87 – PLANIMETRIA DI PROGETTO – TAVOLA 1	IN0R12EE2P8RI8700001
– RI87 – PLANIMETRIA DI PROGETTO – TAVOLA 2	IN0R12EE2P8RI8700002
– RI87 – PLANIMETRIA DI PROGETTO – TAVOLA 3	IN0R12EE2P8RI8700003
– RI87 – PLANIMETRIA DI PROGETTO – TAVOLA 4	IN0R12EE2P8RI8700004
– RI87 – PROFILO LONGITUDINALE – TAVOLA 1	IN0R12EE2F7RI8700001
– RI87 – PROFILO LONGITUDINALE – TAVOLA 2	IN0R12EE2F7RI8700002
– RI87 – SEZIONI TRASVERSALI – TAVOLA 1	IN0R12EE2W9RI8700001
– RI87 – SEZIONI TRASVERSALI – TAVOLA 2	IN0R12EE2W9RI8700002
– RI87 – SEZIONI TRASVERSALI – TAVOLA 3	IN0R12EE2W9RI8700003
– RI87 – SEZIONI TRASVERSALI – TAVOLA 4	IN0R12EE2W9RI8700004
– RI87 – SEZIONI TRASVERSALI – TAVOLA 6	IN0R12EE2W9RI8700006
– RI87 – SEZIONI TRASVERSALI – TAVOLA 7	IN0R12EE2W9RI8700007
– RI87 – SEZIONI TRASVERSALI – TAVOLA 8	IN0R12EE2W9RI8700008
– RI87 – SEZIONI TRASVERSALI – TAVOLA 9	IN0R12EE2W9RI8700009

NOTE GENERALI

COMMITTENTE:

RFI RETE FERROVIARIA ITALIANA
GRUPPO FERROVIE DELLO STATO

ALTA SORVEGLIANZA:

ITALFERR
GRUPPO FERROVIE DELLO STATO

GENERAL CONTRACTOR:

Cepav due
Consorzio ENI per l' Alta Velocità

INFRASTRUTTURE FERROVIARIE STRATEGICHE DEFINITE DALLA LEGGE OBIETTIVO N. 443/01

LINEA A.V. /A.C. TORINO - VENEZIA Tratta MILANO - VERONA
Lotto funzionale Brescia-Verona
PROGETTO ESECUTIVO

RI87 - RILEVATO COLLEG. QBSE-AV/AC DA PK 107+684,000 A PK 109+134,000
SEZIONI TRASVERSALI
TAVOLA 5

GENERAL CONTRACTOR	DIRETTORE LAVORI	SCALA :
Consorzio Cepav due — Consorzio Cepav due Il Direttore del Consorzio (Ing. T. Taranta)		1:200
Data: 2 9 MAG 2020	Data:	

COMMESSA	LOTTO	FASE	ENTE	TIPO DOC.	OPERA/DISCIPLINA	PROGR.	REV.
IN0R	12	E	E2	W9	RI8700	005	A

PROGETTAZIONE

Rev.	Descrizione	Redatto	Data	Verificato	Data	Approvato	Data
A	EMISSIONE	Rocca	30/04/20	Aiello	30/04/20		30/04/20
B							
C							

IL PROGETTISTA — Data: 30/04/20

CIG. 751447334A — File: IN0R12EE2W9RI8700005A_10.dwg

Progetto cofinanziato dalla Unione Europea — Stampato dal Servizio di plottaggio ITALFERR S.p.A. — ALEA S.r.l. — CUP: F81H91000000008

Scala di plot: 1: