SEZIONE N.: RI88-1
PROGRESSIVA: 106+304.000
QUOTA P. F.: 144.199

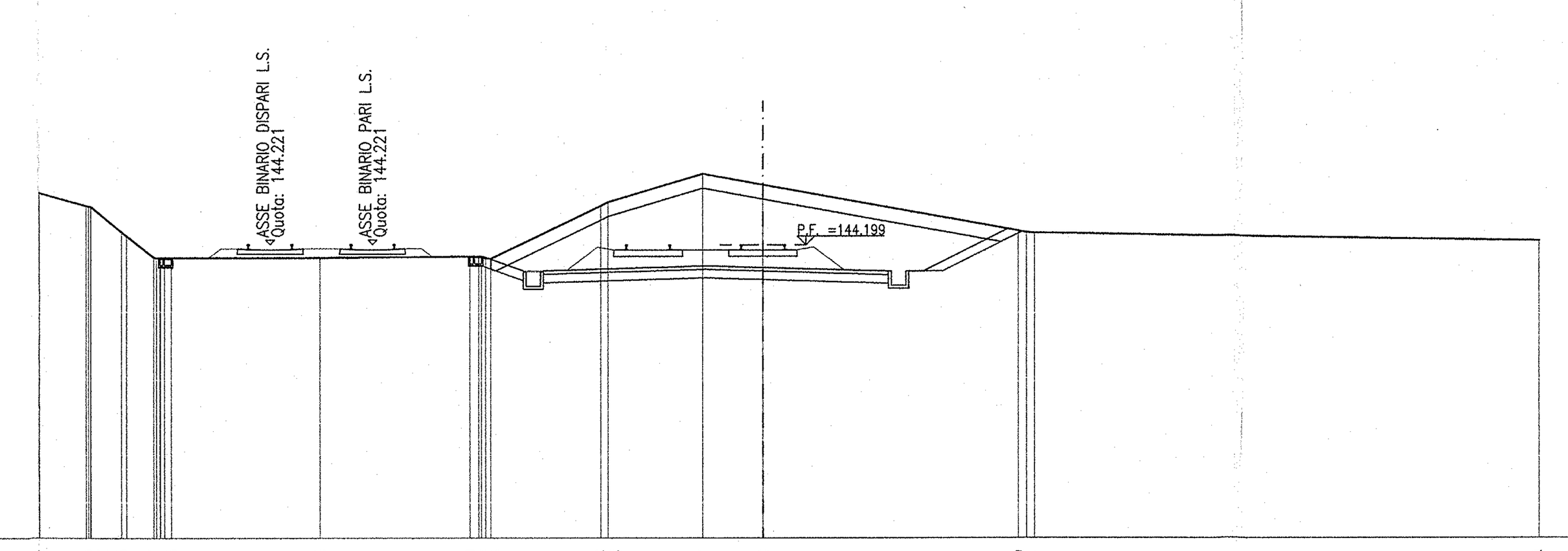

SCALA 1:200

Q.R. 134.000

QUOTA TERRENO	146.00, 145.56, 145.52, 144.65, 144.51, 143.77, 143.75, 143.75, 143.79, 143.73, 143.72, 145.56, 145.68, 146.67, 146.29, 144.69, 144.61, 144.34
DISTANZA TERRENO	-25.19, -23.53, -23.36, -22.30, -22.13, -21.19, -20.58, -15.41, -10.20, -9.66, -9.48, -5.65, -5.40, -2.11, 0.00, 8.85, 9.42, 27.03
QUOTA PROGETTO	143.80, 143.30, 143.30, 143.47, 143.41, 143.28, 143.28, 143.28, 144.75, 144.66
DISTANZA PROGETTO	-9.75, -8.35, -7.65, -2.00, 0.00, 4.35, 5.05, 5.55, 8.50, 8.99
QUOTA RECINZIONE	
DISTANZA RECINZIONE	

SEZIONE N.: RI88-2
PROGRESSIVA: 106+325.000
QUOTA P. F.: 144.166

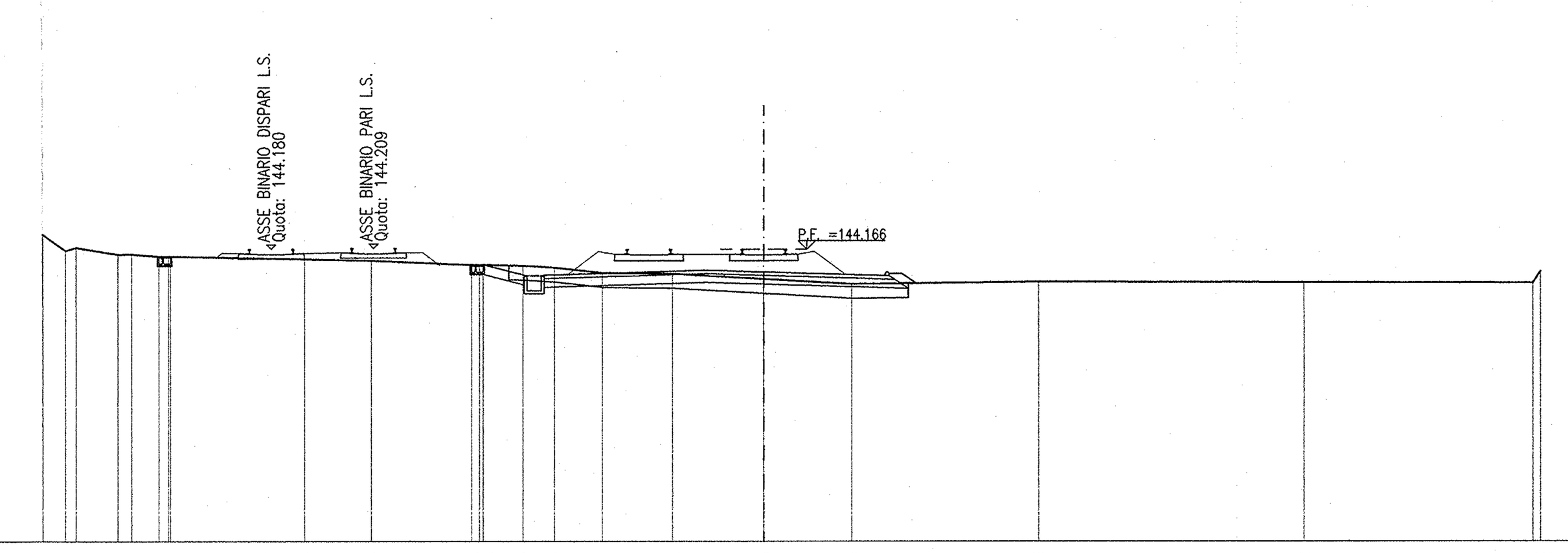

SCALA 1:200

Q.R. 134.000

QUOTA TERRENO	144.67, 144.12, 144.22, 143.99, 144.00, 143.92, 143.92, 143.83, 143.78, 143.62, 143.62, 143.60, 143.53, 143.34, 143.32, 143.13, 142.95, 143.03, 143.02, 142.99, 143.39
DISTANZA TERRENO	-25.11, -24.29, -23.92, -22.47, -21.98, -21.04, -20.64, -15.98, -13.66, -10.17, -9.77, -8.39, -7.29, -5.63, -3.17, 0.00, 3.06, 9.54, 18.83, 26.78, 27.05
QUOTA PROGETTO	143.62, 143.27, 143.27, 143.44, 143.38, 143.33, 143.00
DISTANZA PROGETTO	-9.72, -8.35, -7.65, -2.00, 0.00, 4.33, 5.26
QUOTA RECINZIONE	
DISTANZA RECINZIONE	

SEZIONE N.: RI88-3
PROGRESSIVA: 106+336.125
QUOTA P. F.: 144.149

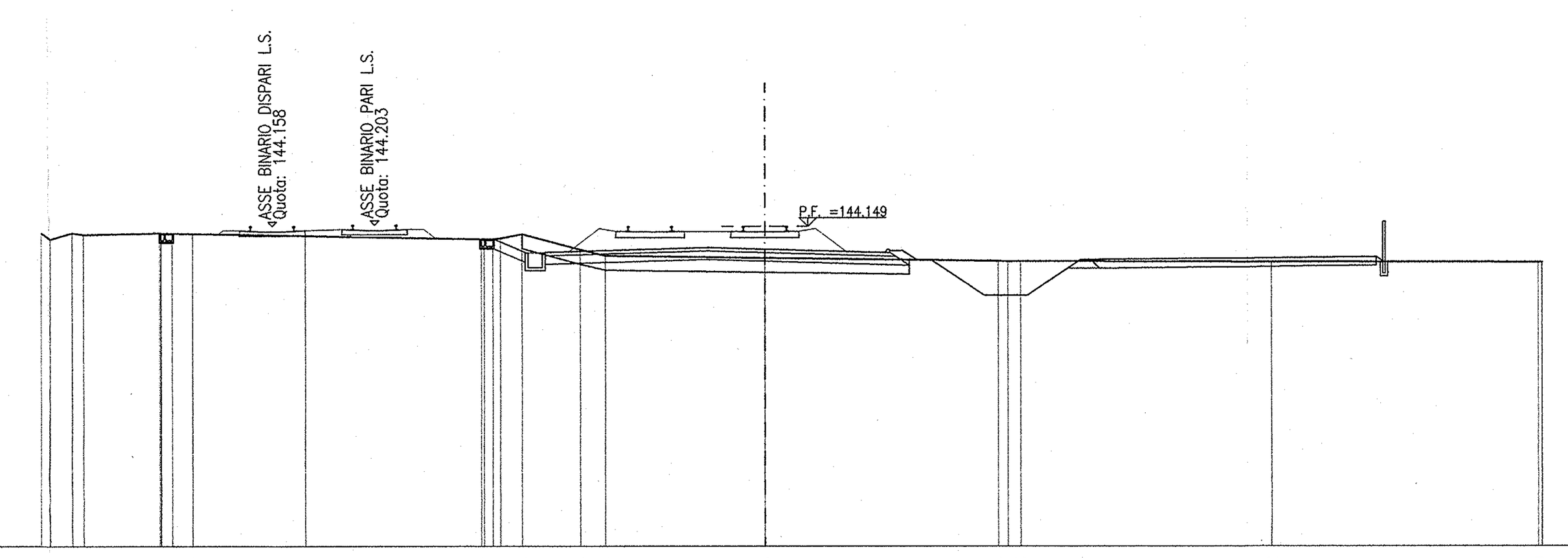

SCALA 1:200

Q.R. 133.000

QUOTA TERRENO	143.93, 143.71, 143.93, 143.87, 143.92, 143.92, 143.90, 143.82, 143.70, 143.74, 143.88, 143.34, 143.13, 143.05, 142.94, 142.93, 142.92, 142.90, 142.91
DISTANZA TERRENO	-25.21, -24.88, -24.10, -23.70, -21.06, -20.62, -19.91, -15.99, -9.87, -9.21, -8.46, -6.43, -5.56, 0.00, 8.09, 8.87, 17.66, 26.94, 27.07
QUOTA PROGETTO	143.70, 143.25, 143.25, 143.42, 143.36, 143.31, 142.99, 142.99, 141.75, 141.75, 142.99, 142.99, 143.09, 142.91
DISTANZA PROGETTO	-9.42, -8.35, -7.65, -2.00, 0.00, 4.33, 5.25, 5.75, 7.61, 9.11, 10.96, 11.31, 21.32, 21.58
QUOTA RECINZIONE	142.91, 144.21
DISTANZA RECINZIONE	21.58

SEZIONE N.: RI88-4
PROGRESSIVA: 106+350.000
QUOTA P. F.: 144.127

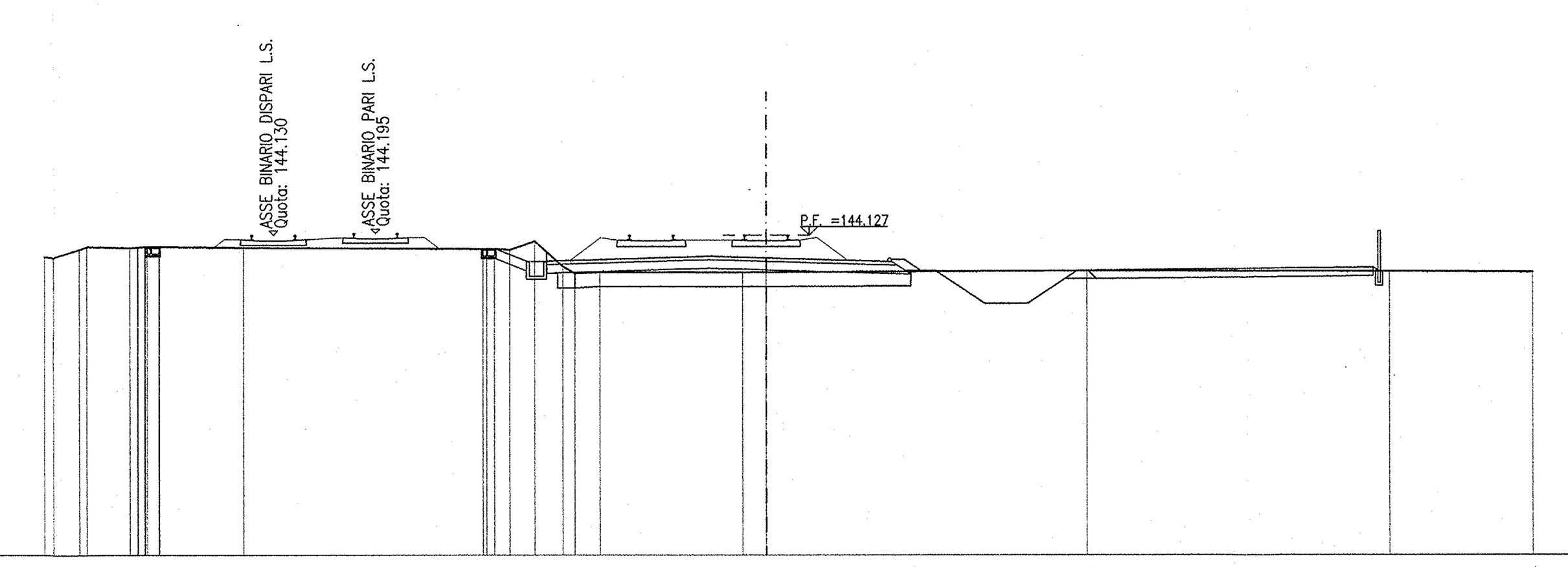

SCALA 1:200

Q.R. 133.000

QUOTA TERRENO	143.38, 143.36, 143.64, 143.73, 143.69, 143.72, 143.73, 143.70, 143.65, 143.62, 143.92, 143.04, 142.80, 142.85, 142.84, 142.84, 142.88, 142.87, 142.84
DISTANZA TERRENO	-25.14, -24.82, -23.90, -23.63, -22.13, -21.62, -21.10, -18.17, -9.85, -8.92, -8.06, -7.09, -6.67, -5.79, -0.83, 0.00, 11.13, 21.72, 26.69
QUOTA PROGETTO	143.65, 143.23, 143.23, 143.40, 143.34, 143.29, 143.29, 142.90, 142.90, 141.75, 141.75, 142.90, 142.90, 143.00, 142.87
DISTANZA PROGETTO	-9.40, -8.35, -7.65, -2.00, 0.00, 4.33, 4.77, 5.34, 5.84, 7.58, 9.08, 10.81, 11.16, 21.16, 21.36
QUOTA RECINZIONE	142.87, 144.17
DISTANZA RECINZIONE	21.36

SEZIONE N.: RI88-5
PROGRESSIVA: 106+375.000
QUOTA P. F.: 144.088

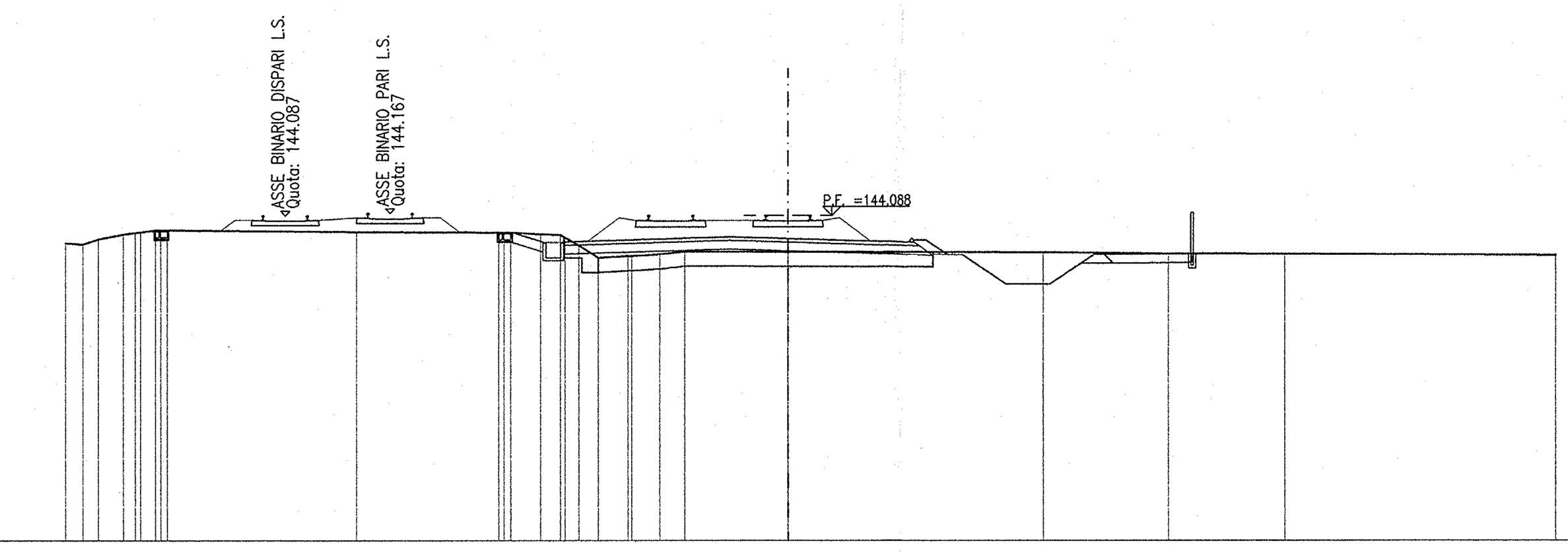

SCALA 1:200

Q.R. 133.000

QUOTA TERRENO	143.14, 143.10, 143.28, 143.44, 143.52, 143.58, 143.58, 143.53, 143.51, 143.51, 143.45, 143.42, 143.07, 142.65, 142.70, 142.71, 142.76, 142.85, 142.85, 142.83, 142.78, 142.78, 142.73
DISTANZA TERRENO	-24.61, -24.02, -23.49, -22.65, -22.07, -21.56, -21.16, -14.71, -9.85, -9.45, -8.43, -7.76, -7.13, -6.47, -5.46, -5.33, -4.38, -3.52, 0.00, 8.79, 13.06, 17.03, 26.25
QUOTA PROGETTO	143.51, 143.19, 143.19, 143.36, 143.30, 143.25, 143.25, 142.75, 142.75, 141.75, 141.75, 142.75, 142.75, 142.78, 142.78
DISTANZA PROGETTO	-9.40, -8.35, -7.65, -2.00, 0.00, 4.33, 4.77, 5.51, 6.01, 7.52, 9.02, 10.52, 10.87, 13.87, 13.87
QUOTA RECINZIONE	142.78, 144.08
DISTANZA RECINZIONE	13.87

SEZIONE N.: RI88-6
PROGRESSIVA: 106+400.000
QUOTA P. F.: 144.049

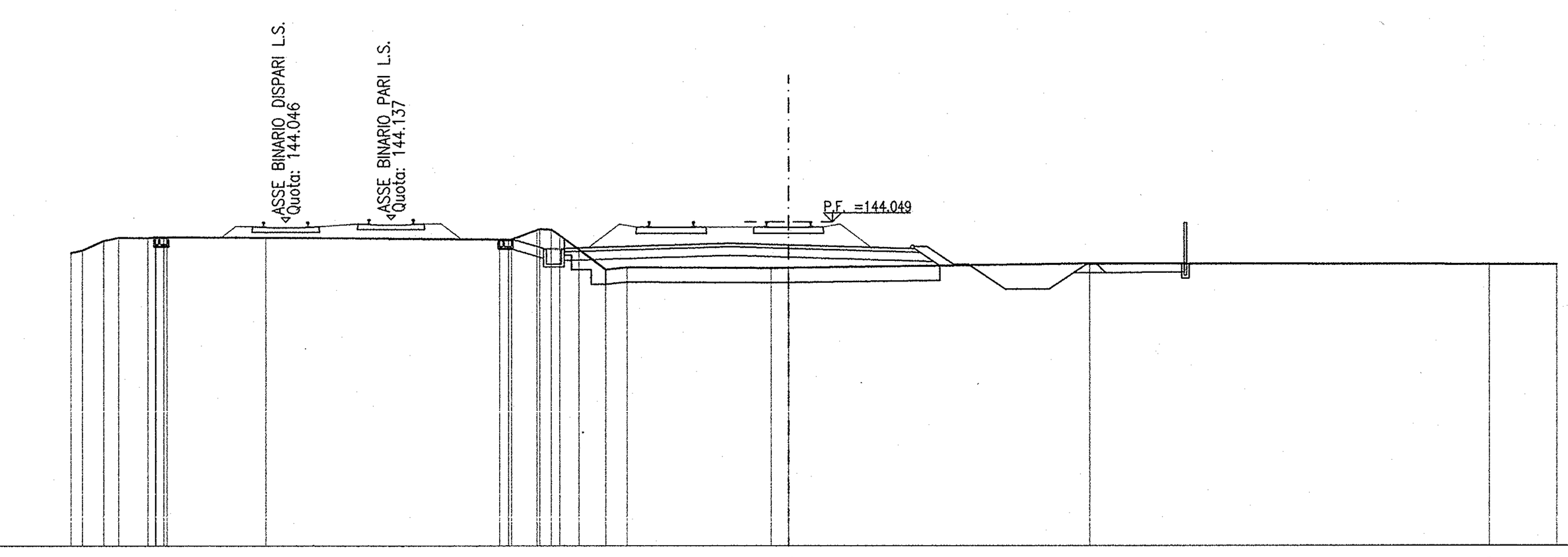

SCALA 1:200

Q.R. 133.000

QUOTA TERRENO	143.00, 143.08, 143.41, 143.51, 143.50, 143.53, 143.53, 143.52, 143.45, 143.45, 143.77, 143.59, 143.11, 142.42, 142.50, 142.47, 142.48, 142.62, 142.60, 142.60
DISTANZA TERRENO	-24.46, -24.07, -23.35, -22.84, -21.85, -21.31, -21.20, -17.82, -9.84, -9.44, -8.57, -7.80, -7.15, -6.24, -5.51, -0.60, 0.00, 10.34, 23.95, 26.25
QUOTA PROGETTO	143.46, 143.15, 143.15, 143.32, 143.26, 143.21, 143.21, 142.60, 142.60, 141.75, 141.75, 142.60, 142.60, 142.63, 142.62
DISTANZA PROGETTO	-9.39, -8.35, -7.65, -2.00, 0.00, 4.33, 4.77, 5.68, 6.18, 7.46, 8.96, 10.24, 10.59, 13.59, 13.61
QUOTA RECINZIONE	142.62, 143.92
DISTANZA RECINZIONE	13.61

SEZIONE N.: RI88-7
PROGRESSIVA: 106+426.170
QUOTA P. F.: 144.009

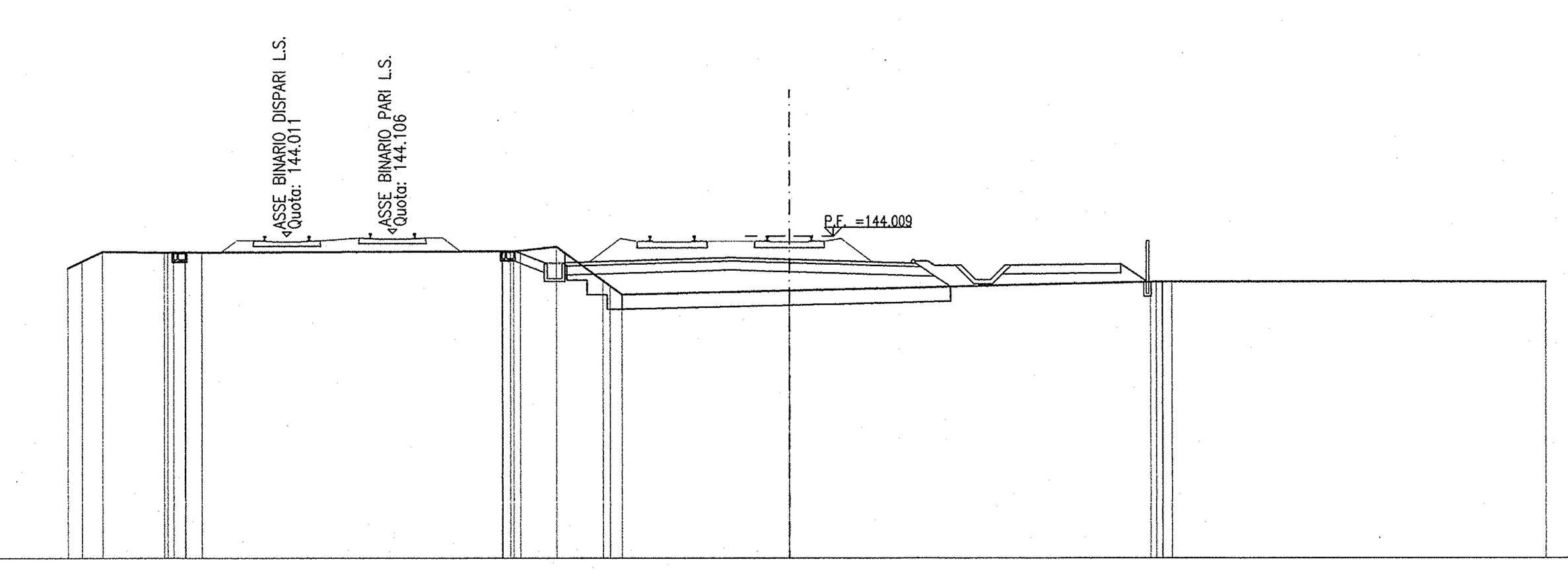

SCALA 1:200

Q.R. 133.000

QUOTA TERRENO	142.92, 143.15, 143.49, 143.46, 143.46, 143.46, 143.50, 143.52, 143.65, 142.50, 142.02, 142.16, 142.45, 142.46, 142.45
DISTANZA TERRENO	-24.60, -24.11, -23.41, -21.32, -20.62, -20.04, -9.79, -9.17, -7.95, -6.36, -5.71, 0.00, 12.39, 13.12, 25.86
QUOTA PROGETTO	143.50, 143.11, 143.11, 143.28, 143.22, 143.17, 143.02, 143.02, 142.52, 142.52, 143.02, 143.06, 142.45
DISTANZA PROGETTO	-9.34, -8.35, -7.65, -2.00, 0.00, 4.33, 4.99, 5.70, 6.42, 6.92, 7.63, 11.37, 12.28
QUOTA RECINZIONE	142.45, 143.75
DISTANZA RECINZIONE	12.29

SEZIONE N.: RI88-8
PROGRESSIVA: 106+429.830
QUOTA P. F.: 144.003

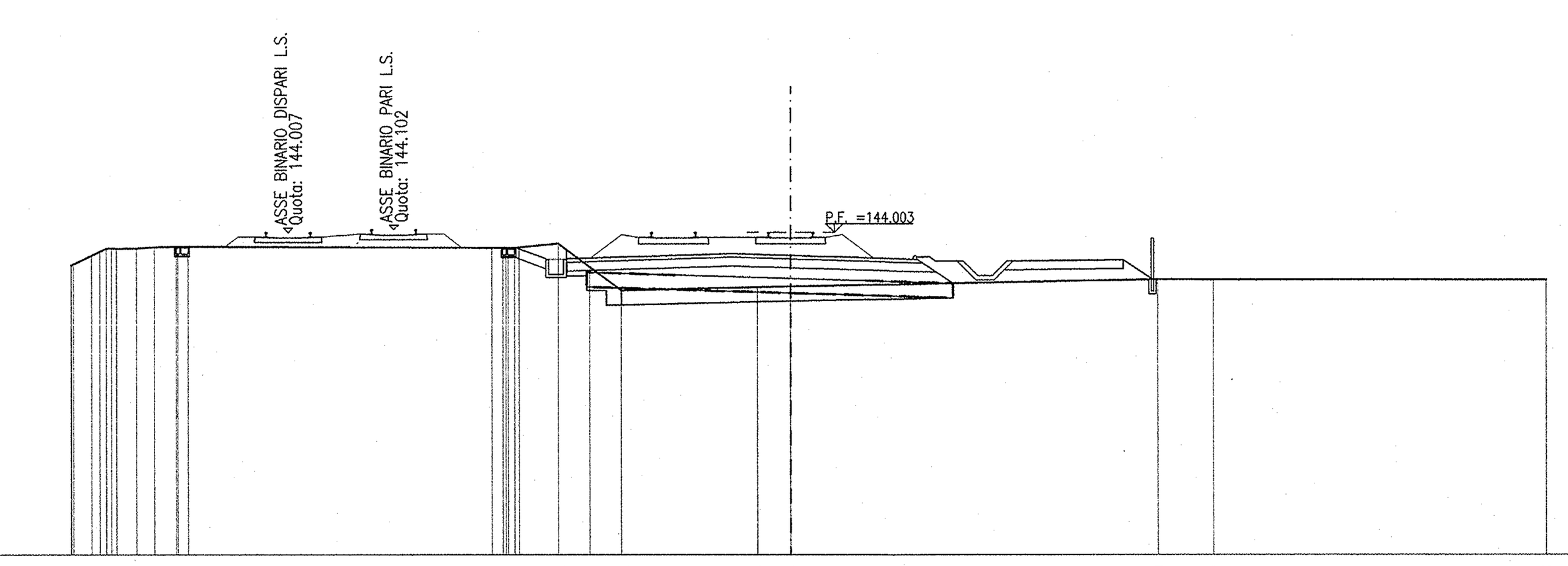

SCALA 1:200

Q.R. 133.000

QUOTA TERRENO	142.89, 143.22, 143.46, 143.46, 143.51, 143.52, 143.52, 143.48, 143.48, 143.49, 143.62, 142.82, 142.02, 142.13, 142.16, 142.40, 142.39, 142.38
DISTANZA TERRENO	-24.54, -23.83, -23.16, -22.31, -21.70, -20.96, -20.56, -10.18, -9.63, -9.26, -7.94, -6.86, -5.79, -1.14, 0.00, 12.57, 14.47, 25.83
QUOTA PROGETTO	143.48, 143.10, 143.10, 143.27, 143.21, 143.16, 143.02, 143.02, 142.52, 142.52, 143.02, 143.02, 143.06, 142.39
DISTANZA PROGETTO	-9.36, -8.35, -7.65, -2.00, 0.00, 4.33, 4.99, 5.71, 6.42, 6.92, 7.42, 7.63, 11.40, 12.39
QUOTA RECINZIONE	142.39, 143.69
DISTANZA RECINZIONE	12.40

DISEGNI DI RIFERIMENTO

DESCRIZIONE	CODICE
– RI88 – RELAZIONE TECNICA GENERALE	IN0R12EE2RORI8800001
– RI88 – RELAZIONE GEOTECNICA	IN0R12EE2RBRI8800001
– RI88 – PROFILO GEOTECNICO	IN0R12EE2F6RI8800001
– RI88 – PLANIMETRIA STATO DI FATTO – TAVOLA 1	IN0R12EE2P7RI8800001
– RI88 – PLANIMETRIA STATO DI FATTO – TAVOLA 2	IN0R12EE2P7RI8800002
– RI88 – PLANIMETRIA DI PROGETTO – TAVOLA 1	IN0R12EE2P8RI8800001
– RI88 – PLANIMETRIA DI PROGETTO – TAVOLA 2	IN0R12EE2P8RI8800002
– RI88 – PLANIMETRIA DI PROGETTO – TAVOLA 3	IN0R12EE2P8RI8800003
– RI88 – PLANIMETRIA IDRAULICA – TAVOLA 1	IN0R12EE2P8RI8804001
– RI88 – PLANIMETRIA IDRAULICA – TAVOLA 2	IN0R12EE2P8RI8804002
– RI88 – PLANIMETRIA IDRAULICA – TAVOLA 3	IN0R12EE2P8RI8804003
– RI88 – PROFILO LONGITUDINALE	IN0R12EE2F7RI8800001
– RI88 – RELAZIONE IDRAULICA	IN0R12EE2RIRI8804001
– RI88 – SEZIONI TRASVERSALI – TAVOLA 2	IN0R12EE2W9RI8800002
– RI88 – SEZIONI TRASVERSALI – TAVOLA 3	IN0R12EE2W9RI8800003
– RI88 – SEZIONI TRASVERSALI – TAVOLA 4	IN0R12EE2W9RI8800004
– RI88 – SEZIONI TRASVERSALI – TAVOLA 5	IN0R12EE2W9RI8800005
– RI88 – SEZIONI TRASVERSALI – TAVOLA 6	IN0R12EE2W9RI8800006
– RI88 – SEZIONI TRASVERSALI – TAVOLA 7	IN0R12EE2W9RI8800007
– RI88 – SEZIONI TRASVERSALI – TAVOLA 8	IN0R12EE2W9RI8800008
– RI88 – SEZIONI TRASVERSALI – TAVOLA 9	IN0R12EE2W9RI8800009
– RI88 – SEZIONE TIPO TRATTO IN AFFIANCAMENTO ALLA LINEA STORICA	IN0R12EE2WBRI8800001

NOTE GENERALI

COMMITTENTE: RFI RETE FERROVIARIA ITALIANA – GRUPPO FERROVIE DELLO STATO

ALTA SORVEGLIANZA: ITALFERR – GRUPPO FERROVIE DELLO STATO

GENERAL CONTRACTOR: Cepav due – Consorzio ENI per l' Alta Velocità

INFRASTRUTTURE FERROVIARIE STRATEGICHE DEFINITE DALLA LEGGE OBIETTIVO N. 443/01

LINEA A.V. /A.C. TORINO - VENEZIA Tratta MILANO - VERONA
Lotto funzionale Brescia-Verona
PROGETTO ESECUTIVO

RI88 - RILEVATO COLLEG. QBSE-AV/AC DA PK 106+304,000 A PK 107+684,000
SEZIONI TRASVERSALI
TAVOLA 1

GENERAL CONTRACTOR	DIRETTORE LAVORI	SCALA :
Consorzio Cepav due — Consorzio Cepav due il Direttore del Consorzio (Ing. T. Taranta) — 2 9 MAG 2020 — Data:	Data:	1:200

COMMESSA	LOTTO	FASE	ENTE	TIPO DOC.	OPERA/DISCIPLINA	PROGR.	REV.
IN0R	12	E	E2	W9	RI8800	001	A

PROGETTAZIONE

Rev.	Descrizione	Redatto	Data	Verificato	Data	Progettista Integratore	Data	IL PROGETTISTA
A	EMISSIONE	Rocca	06/09/19	Aiello	06/09/19	ING. ...	06/09/19	Data: 06/09/19
B								
C								

CIG. 751447334A — Stampato dal Service di plottaggio ITALFERR S.p.A. ALBA s.r.l. — File: IN0R12EE2W9RI8800001A_10.dwg

Progetto cofinanziato dalla Unione Europea — CUP: F81H91000000008

Scala di plot: 1: