SEZIONE N.: RI88-17
PROGRESSIVA: 106+650.000
QUOTA P. F.: 143.661

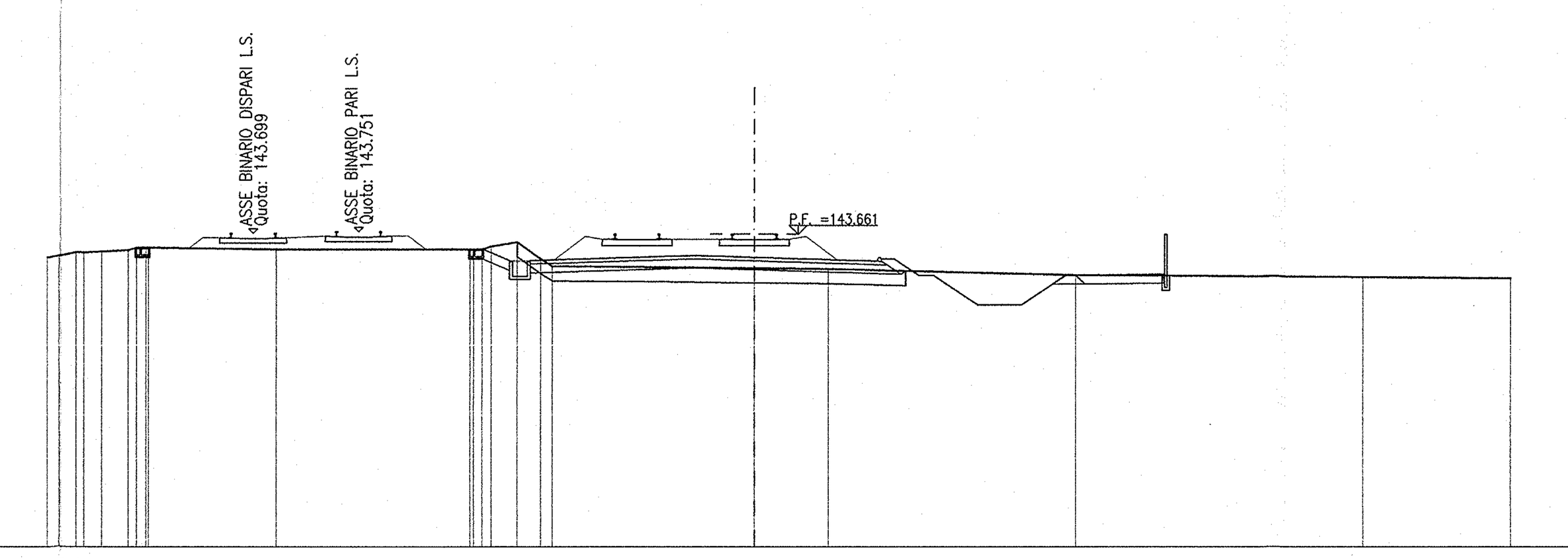

SCALA 1:200

Q.R. 133.000

QUOTA TERRENO	142.87 · 142.90 · 143.03 · 143.07 · 143.12 · 143.21 · 143.21 · 143.14 · 143.15 · 143.25 · 143.39 · 142.81 · 142.57 · 142.50 · 142.47 · 142.26 · 142.20 · 142.16
DISTANZA TERRENO	-24.17 · -23.76 · -23.15 · -22.27 · -21.37 · -20.76 · -20.68 · -16.32 · -9.69 · -8.97 · -8.09 · -7.29 · -6.90 · 0.00 · 2.54 · 10.95 · 20.81 · 25.86
QUOTA PROGETTO	143.15 · 142.76 · 142.76 · 142.93 · 142.87 · 142.82 · 142.82 · 142.26 · 142.26 · 141.26 · 141.26 · 142.26 · 142.26 · 142.29 · 142.24
DISTANZA PROGETTO	-9.24 · -8.35 · -7.65 · -2.00 · 0.00 · 4.33 · 4.77 · 5.62 · 6.12 · 7.61 · 9.11 · 10.61 · 10.96 · 13.96 · 14.02
QUOTA RECINZIONE	142.24 · 143.54
DISTANZA RECINZIONE	14.02

SEZIONE N.: RI88-18
PROGRESSIVA: 106+675.000
QUOTA P. F.: 143.622

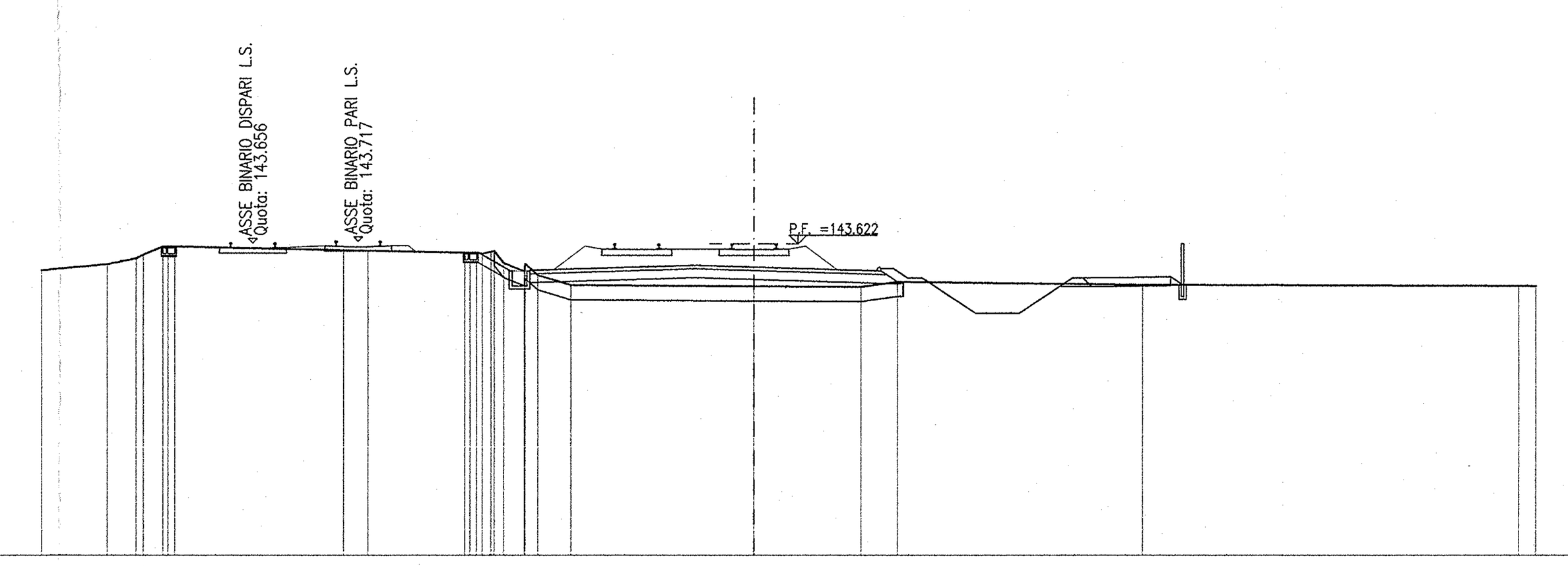

SCALA 1:200

Q.R. 133.000

QUOTA TERRENO	142.72 · 142.92 · 143.13 · 143.54 · 143.54 · 143.41 · 143.39 · 143.33 · 143.29 · 142.97 · 142.70 · 142.55 · 142.21 · 142.18 · 142.16 · 142.33 · 142.23 · 142.19 · 142.19
DISTANZA TERRENO	-24.34 · -22.07 · -21.09 · -20.18 · -19.78 · -14.02 · -13.18 · -9.86 · -9.27 · -8.54 · -7.84 · -7.38 · -6.24 · 0.00 · 3.66 · 4.90 · 13.25 · 26.16 · 26.74
QUOTA PROGETTO	143.33 · 142.72 · 142.72 · 142.89 · 142.83 · 142.78 · 142.47 · 142.47 · 141.26 · 141.26 · 142.47 · 142.47 · 142.50 · 142.22
DISTANZA PROGETTO	-9.41 · -8.35 · -7.65 · -2.00 · 0.00 · 4.33 · 5.24 · 5.74 · 7.55 · 9.05 · 10.86 · 11.21 · 14.21 · 14.62
QUOTA RECINZIONE	142.22 · 143.52
DISTANZA RECINZIONE	14.62

SEZIONE N.: RI88-19
PROGRESSIVA: 106+678.415
QUOTA P. F.: 143.617

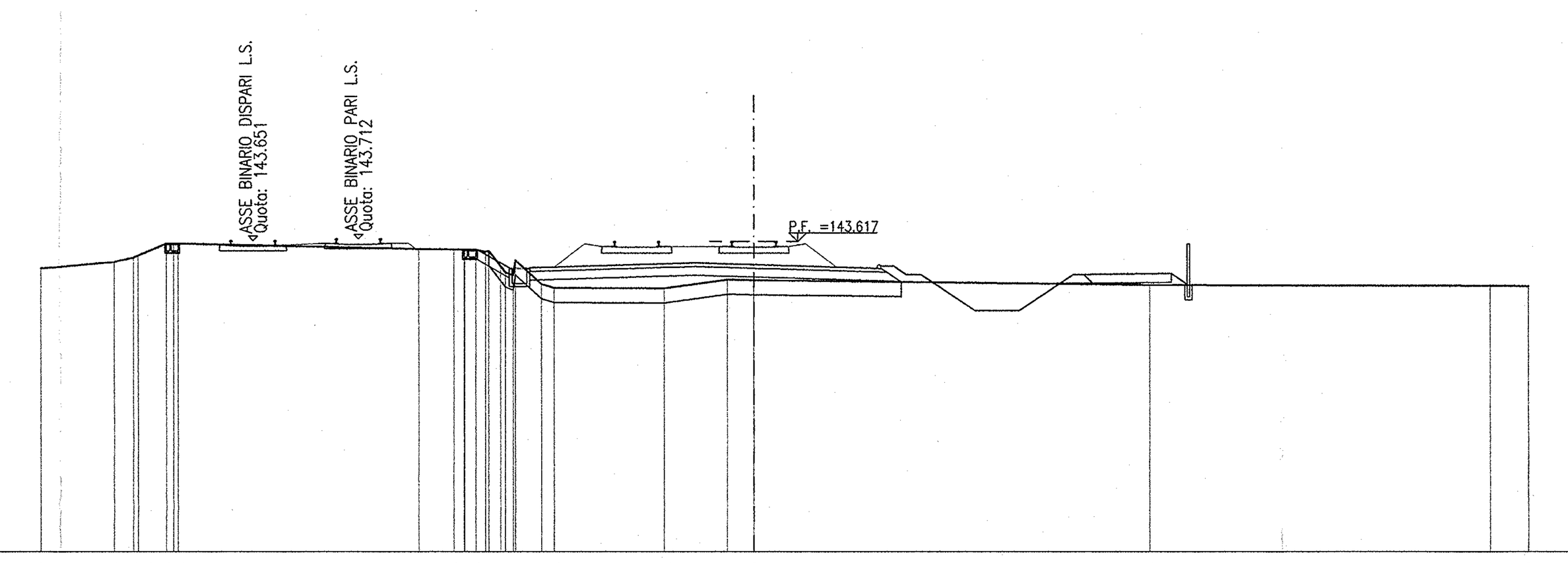

SCALA 1:200

Q.R. 133.000

QUOTA TERRENO	142.70 · 142.93 · 143.06 · 143.15 · 143.55 · 143.55 · 143.37 · 143.34 · 143.34 · 142.77 · 142.97 · 142.17 · 142.04 · 142.02 · 142.31 · 142.30 · 142.14 · 142.10 · 142.10
DISTANZA TERRENO	-24.37 · -21.84 · -21.19 · -21.02 · -20.06 · -19.66 · -11.43 · -10.23 · -9.49 · -8.64 · -8.14 · -7.25 · -6.82 · -3.06 · -0.91 · 0.00 · 13.51 · 25.20 · 26.50
QUOTA PROGETTO	143.34 · 142.72 · 142.72 · 142.89 · 142.83 · 142.78 · 142.49 · 142.49 · 141.26 · 141.26 · 142.49 · 142.49 · 142.52 · 142.13
DISTANZA PROGETTO	-9.44 · -8.35 · -7.65 · -2.00 · 0.00 · 4.33 · 5.19 · 5.69 · 7.54 · 9.04 · 10.90 · 11.25 · 14.25 · 14.83
QUOTA RECINZIONE	142.13 · 143.43
DISTANZA RECINZIONE	14.83

SEZIONE N.: RI88-20
PROGRESSIVA: 106+684.285
QUOTA P. F.: 143.608

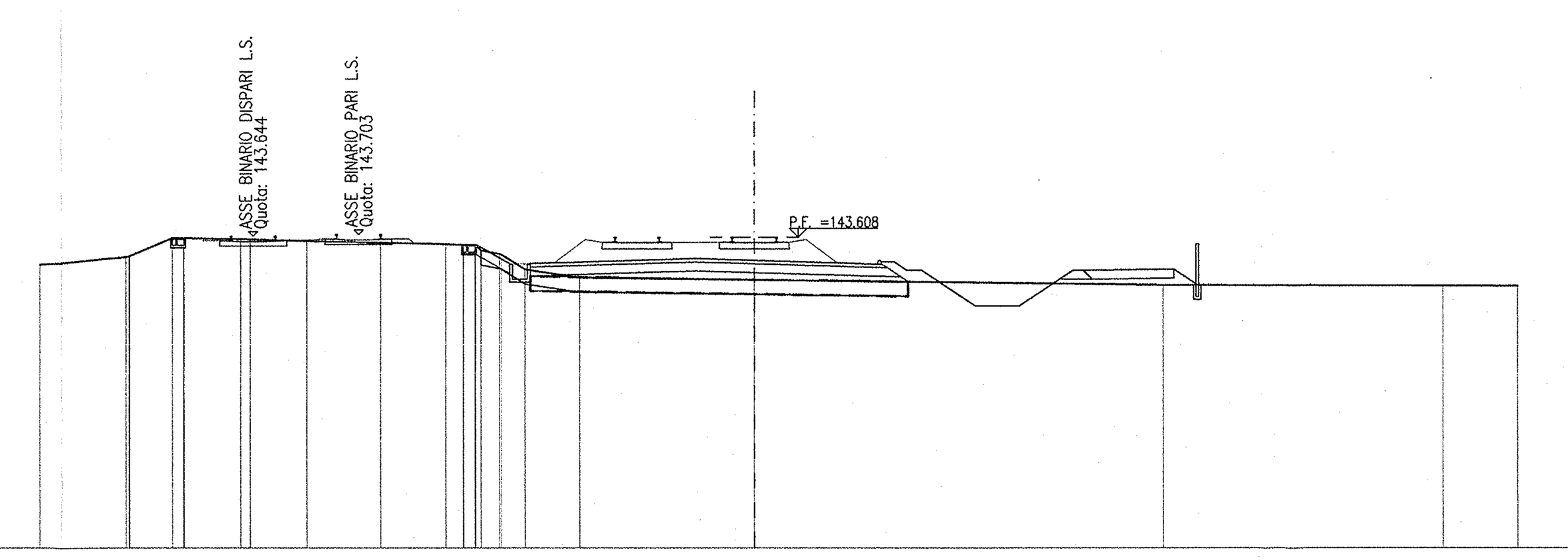

SCALA 1:200

Q.R. 133.000

QUOTA TERRENO	142.67 · 142.93 · 142.96 · 143.58 · 143.58 · 143.54 · 143.53 · 143.48 · 143.42 · 143.37 · 143.35 · 143.16 · 143.03 · 142.51 · 142.22 · 142.15 · 141.98 · 141.95 · 141.94
DISTANZA TERRENO	-24.41 · -21.45 · -21.32 · -19.86 · -19.46 · -17.53 · -17.21 · -15.29 · -12.76 · -10.52 · -9.93 · -9.32 · -8.69 · -7.82 · -5.96 · 0.00 · 13.94 · 23.55 · 26.09
QUOTA PROGETTO	143.35 · 142.71 · 142.71 · 142.88 · 142.82 · 142.77 · 142.48 · 142.48 · 141.26 · 141.26 · 142.48 · 142.48 · 142.51 · 141.98
DISTANZA PROGETTO	-9.48 · -8.35 · -7.65 · -2.00 · 0.00 · 4.33 · 5.20 · 5.70 · 7.53 · 9.03 · 10.86 · 11.21 · 14.32 · 15.11
QUOTA RECINZIONE	141.98 · 143.28
DISTANZA RECINZIONE	15.11

SEZIONE N.: RI88-21
PROGRESSIVA: 106+700.000
QUOTA P. F.: 143.583

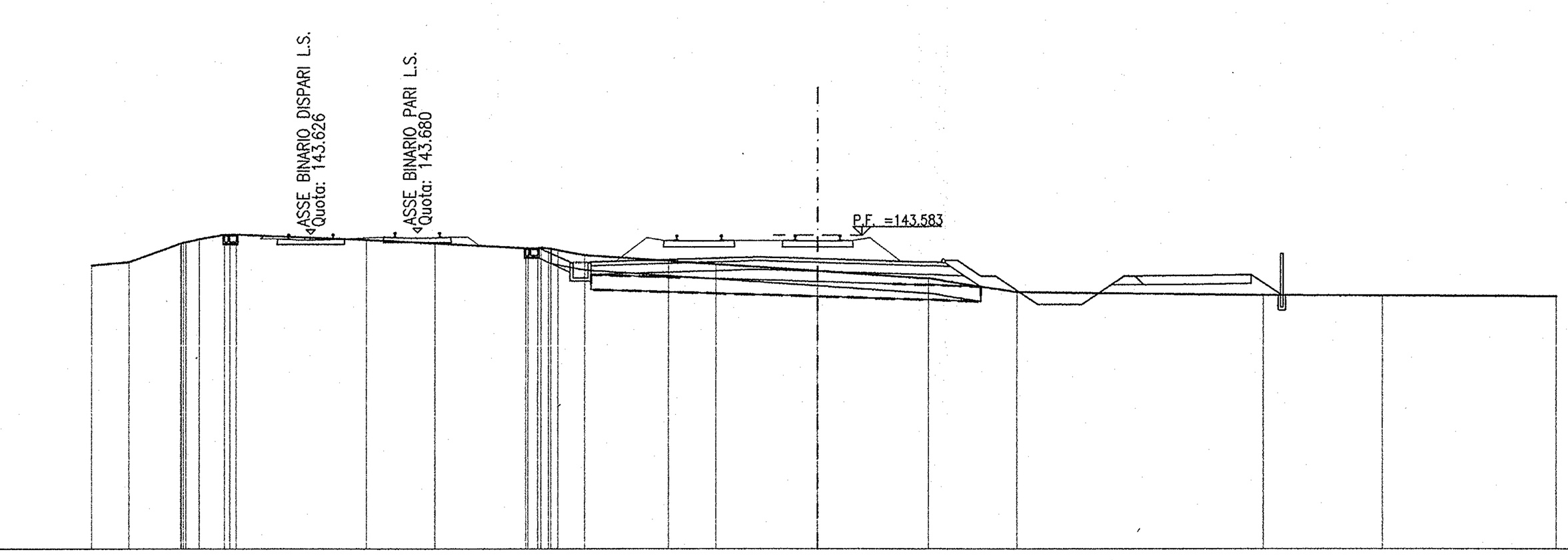

SCALA 1:200

Q.R. 133.000

QUOTA TERRENO	142.58 · 142.69 · 143.31 · 143.46 · 143.61 · 143.61 · 143.43 · 143.31 · 143.15 · 143.17 · 143.09 · 142.91 · 142.72 · 142.61 · 142.38 · 142.13 · 141.67 · 141.57 · 141.56 · 141.53
DISTANZA TERRENO	-24.52 · -23.25 · -21.53 · -20.90 · -20.04 · -19.64 · -15.24 · -12.91 · -9.84 · -9.33 · -8.76 · -7.86 · -5.03 · -3.42 · 0.00 · 3.76 · 6.79 · 15.11 · 19.13 · 24.98
QUOTA PROGETTO	143.15 · 142.68 · 142.68 · 142.85 · 142.79 · 142.74 · 142.74 · 142.22 · 142.22 · 141.26 · 141.26 · 142.22 · 142.22 · 142.26 · 141.57
DISTANZA PROGETTO	-9.39 · -8.35 · -7.65 · -2.00 · 0.00 · 4.33 · 4.77 · 5.56 · 6.06 · 7.49 · 8.99 · 10.43 · 10.78 · 14.71 · 15.75
QUOTA RECINZIONE	141.57 · 142.87
DISTANZA RECINZIONE	15.75

SEZIONE N.: RI88-22
PROGRESSIVA: 106+725.000
QUOTA P. F.: 143.544

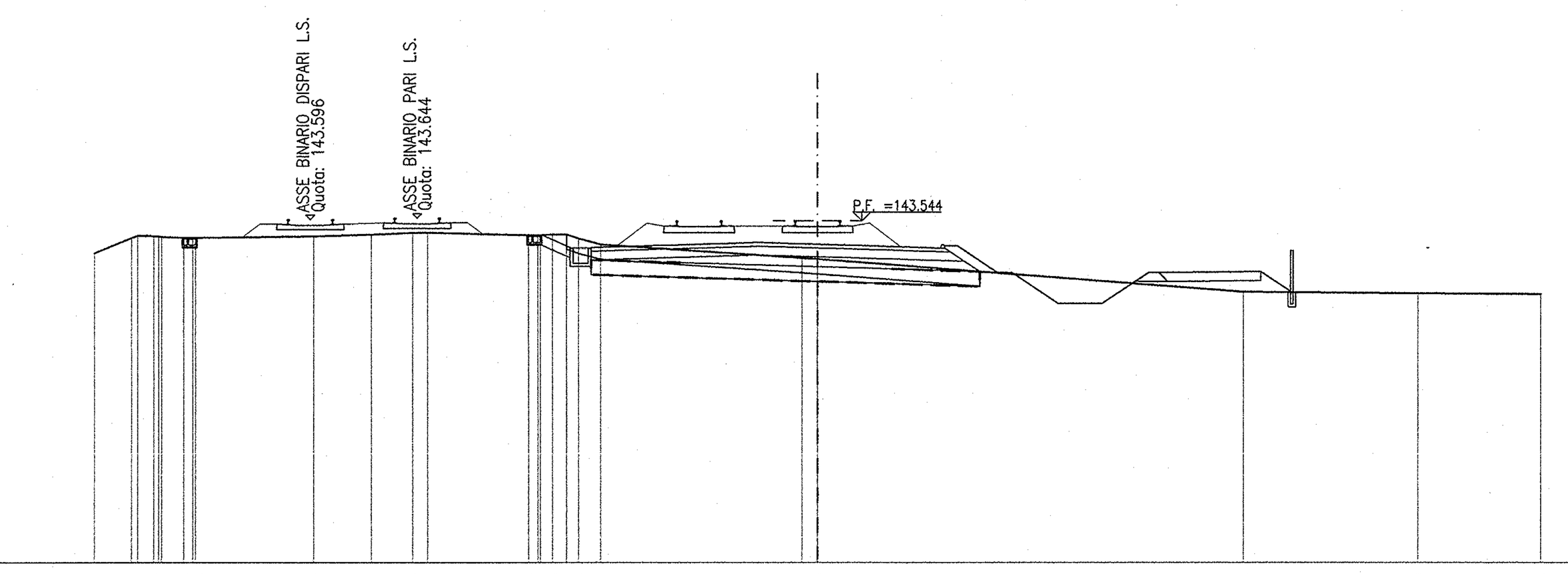

SCALA 1:200

Q.R. 132.000

QUOTA TERRENO	142.46 · 142.97 · 143.03 · 143.01 · 142.98 · 142.98 · 143.03 · 143.09 · 143.15 · 143.16 · 143.06 · 143.08 · 142.95 · 142.75 · 142.29 · 142.25 · 141.15 · 141.10 · 141.08
DISTANZA TERRENO	-24.41 · -23.16 · -22.42 · -22.15 · -21.42 · -21.02 · -17.02 · -15.06 · -13.67 · -13.16 · -9.75 · -8.95 · -8.08 · -7.33 · -0.53 · 0.00 · 14.45 · 20.34 · 24.47
QUOTA PROGETTO	143.07 · 142.64 · 142.64 · 142.81 · 142.75 · 142.70 · 142.70 · 141.80 · 141.80 · 140.76 · 140.76 · 141.80 · 141.80 · 141.83 · 141.14
DISTANZA PROGETTO	-9.30 · -8.35 · -7.65 · -2.00 · 0.00 · 4.33 · 4.77 · 6.13 · 6.63 · 8.19 · 9.69 · 11.25 · 11.60 · 15.03 · 16.08
QUOTA RECINZIONE	141.14 · 142.44
DISTANZA RECINZIONE	16.08

SEZIONE N.: RI88-23
PROGRESSIVA: 106+750.000
QUOTA P. F.: 143.506

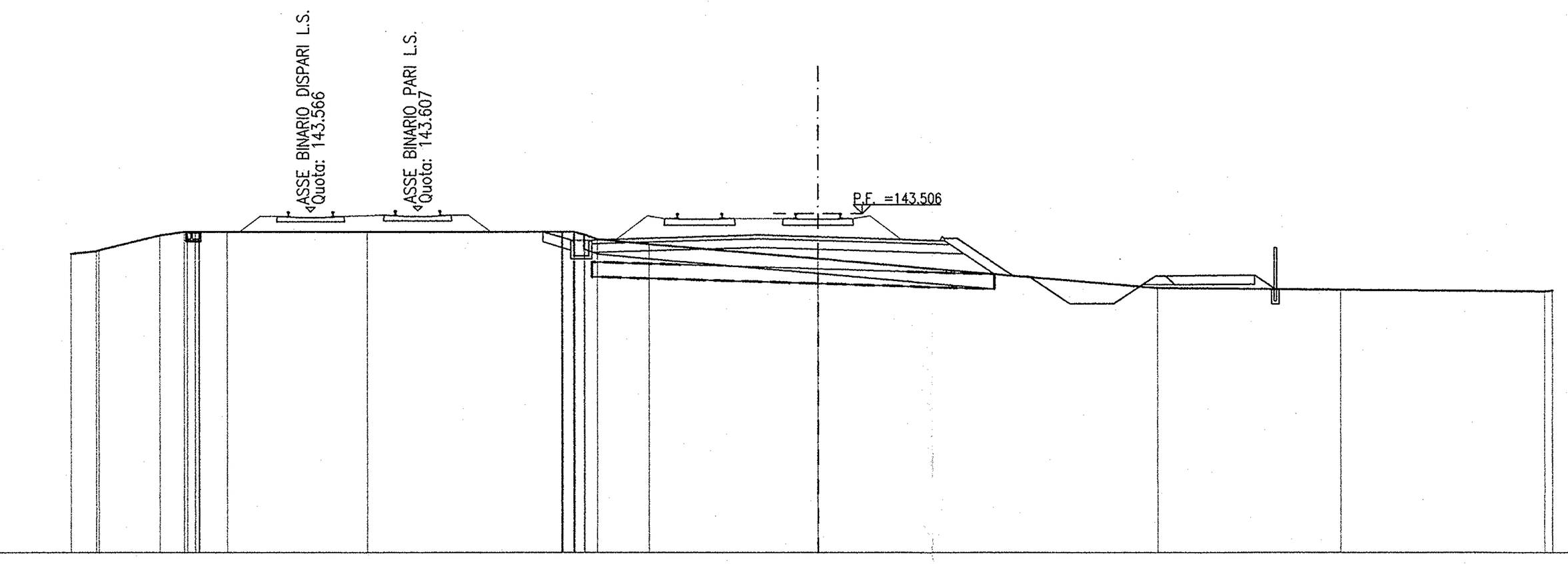

SCALA 1:200

Q.R. 132.000

QUOTA TERRENO	142.16 · 142.24 · 142.27 · 142.77 · 142.89 · 142.89 · 142.89 · 142.89 · 142.89 · 142.80 · 142.64 · 142.47 · 141.97 · 140.98 · 140.93 · 140.86 · 140.89
DISTANZA TERRENO	-25.21 · -24.36 · -24.27 · -22.23 · -21.42 · -20.90 · -19.96 · -15.23 · -8.67 · -7.92 · -7.46 · -5.71 · 0.00 · 11.57 · 17.73 · 24.61 · 24.87
QUOTA PROGETTO	142.89 · 142.61 · 142.61 · 142.78 · 142.72 · 142.67 · 142.67 · 141.38 · 141.38 · 140.45 · 140.45 · 141.38 · 141.38 · 141.41 · 140.95
DISTANZA PROGETTO	-9.29 · -8.35 · -7.65 · -2.00 · 0.00 · 4.33 · 4.77 · 6.69 · 7.19 · 8.59 · 10.09 · 11.49 · 11.84 · 14.84 · 15.54
QUOTA RECINZIONE	140.95 · 142.25
DISTANZA RECINZIONE	15.54

SEZIONE N.: RI88-24
PROGRESSIVA: 106+775.000
QUOTA P. F.: 143.467

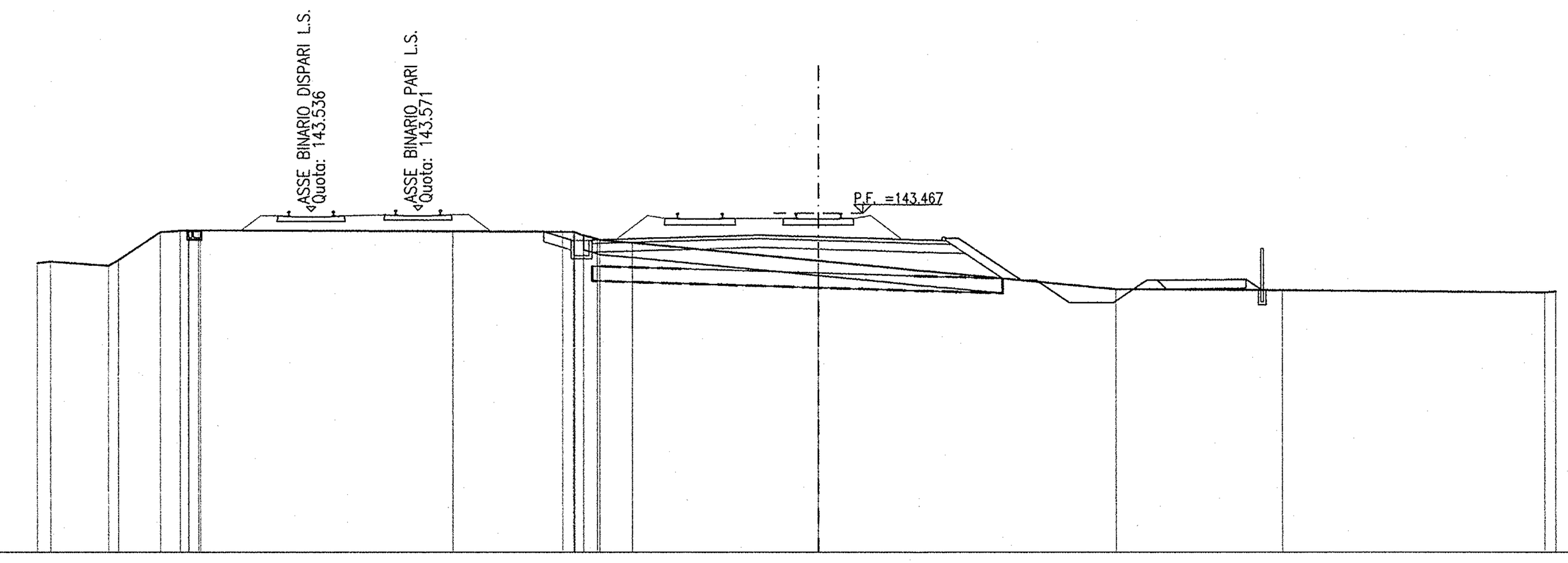

SCALA 1:200

Q.R. 132.000

QUOTA TERRENO	141.79 · 141.83 · 141.69 · 141.88 · 142.83 · 142.88 · 142.90 · 142.90 · 142.86 · 142.84 · 142.71 · 142.57 · 142.47 · 141.86 · 140.89 · 140.86 · 140.79 · 140.82
DISTANZA TERRENO	-26.36 · -25.91 · -23.96 · -23.62 · -22.23 · -21.57 · -20.95 · -20.89 · -12.34 · -8.64 · -7.94 · -7.39 · -6.29 · 0.00 · 10.12 · 15.73 · 24.60 · 24.97
QUOTA PROGETTO	142.85 · 142.57 · 142.57 · 142.74 · 142.68 · 142.63 · 142.63 · 141.20 · 141.20 · 140.45 · 140.45 · 141.20 · 141.20 · 141.23 · 140.86
DISTANZA PROGETTO	-9.28 · -8.35 · -7.65 · -2.00 · 0.00 · 4.33 · 4.77 · 6.91 · 7.41 · 8.53 · 10.03 · 11.16 · 11.51 · 14.51 · 15.06
QUOTA RECINZIONE	140.86 · 142.16
DISTANZA RECINZIONE	15.06

DISEGNI DI RIFERIMENTO

DESCRIZIONE	CODICE
– RI88 – RELAZIONE TECNICA GENERALE	IN0R12EE2RORI8800001
– RI88 – RELAZIONE GEOTECNICA	IN0R12EE2RBRI8800001
– RI88 – PROFILO GEOTECNICO	IN0R12EE2F6RI8800001
– RI88 – PLANIMETRIA STATO DI FATTO – TAVOLA 1	IN0R12EE2P7RI8800001
– RI88 – PLANIMETRIA STATO DI FATTO – TAVOLA 2	IN0R12EE2P7RI8800002
– RI88 – PLANIMETRIA DI PROGETTO – TAVOLA 1	IN0R12EE2P8RI8800001
– RI88 – PLANIMETRIA DI PROGETTO – TAVOLA 2	IN0R12EE2P8RI8800002
– RI88 – PLANIMETRIA DI PROGETTO – TAVOLA 3	IN0R12EE2P8RI8800003
– RI88 – PLANIMETRIA IDRAULICA – TAVOLA 1	IN0R12EE2P8RI8804001
– RI88 – PLANIMETRIA IDRAULICA – TAVOLA 2	IN0R12EE2P8RI8804002
– RI88 – PLANIMETRIA IDRAULICA – TAVOLA 3	IN0R12EE2P8RI8804003
– RI88 – PROFILO LONGITUDINALE	IN0R12EE2F7RI8800001
– RI88 – RELAZIONE IDRAULICA	IN0R12EE2RIRI8804001
– RI88 – SEZIONI TRASVERSALI – TAVOLA 1	IN0R12EE2W9RI8800001
– RI88 – SEZIONI TRASVERSALI – TAVOLA 2	IN0R12EE2W9RI8800002
– RI88 – SEZIONI TRASVERSALI – TAVOLA 4	IN0R12EE2W9RI8800004
– RI88 – SEZIONI TRASVERSALI – TAVOLA 5	IN0R12EE2W9RI8800005
– RI88 – SEZIONI TRASVERSALI – TAVOLA 6	IN0R12EE2W9RI8800006
– RI88 – SEZIONI TRASVERSALI – TAVOLA 7	IN0R12EE2W9RI8800007
– RI88 – SEZIONI TRASVERSALI – TAVOLA 8	IN0R12EE2W9RI8800008
– RI88 – SEZIONI TRASVERSALI – TAVOLA 9	IN0R12EE2W9RI8800009
– RI88 – SEZIONE TIPO TRATTO IN AFFIANCAMENTO ALLA LINEA STORICA	IN0R12EE2WBRI8800001

NOTE GENERALI

– NEL TRATTO DA PK 106+728.509 A PK 106+793.756, IN CORRISPONDENZA DELLA SOTTOSTAZIONE ELETTRICA PONTE S. MARCO, SI PREVEDE LO SPOSTAMENTO DELLA CANALETTA PASSACAVI ESISTENTE DELLA LINEA STORICA

COMMITTENTE:
RFI RETE FERROVIARIA ITALIANA
GRUPPO FERROVIE DELLO STATO

ALTA SORVEGLIANZA:
ITALFERR
GRUPPO FERROVIE DELLO STATO

GENERAL CONTRACTOR:
Cepav due
Consorzio ENI per l' Alta Velocità

INFRASTRUTTURE FERROVIARIE STRATEGICHE DEFINITE DALLA LEGGE OBIETTIVO N. 443/01

LINEA A.V. /A.C. TORINO - VENEZIA Tratta MILANO - VERONA
Lotto funzionale Brescia-Verona
PROGETTO ESECUTIVO

RI88 - RILEVATO COLLEG. QBSE-AV/AC DA PK 106+304,000 A PK 107+684,000
SEZIONI TRASVERSALI
TAVOLA 3

GENERAL CONTRACTOR	DIRETTORE LAVORI	SCALA :
Consorzio Cepav due — Consorzio Cepav due Il Direttore del Consorzio (Ing. T. Taranta) — 2 9 MAG 2020 — Data:	Data:	1:200

COMMESSA	LOTTO	FASE	ENTE	TIPO DOC.	OPERA/DISCIPLINA	PROGR.	REV.
IN0R	12	E	E2	W9	RI8800	003	A

PROGETTAZIONE

Rev.	Descrizione	Redatto	Data	Verificato	Data	Progettista Integratore	Data	IL PROGETTISTA
A	EMISSIONE	Rocca	06/09/19	Aiello	06/09/19		06/09/19	Data: 06/09/19
B								
C								

CIG. 751447334A — Stampato dal Service di plottaggio ITALFERR S.p.A. ALBA s.r.l. — File: IN0R12EE2W9RI8800003A_10.dwg

Progetto cofinanziato dalla Unione Europea — CUP: F81H91000000008

Scala di plot: 1: