SEZIONE N.: RI88-25
PROGRESSIVA: 106+800.000
QUOTA P. F.: 143.428

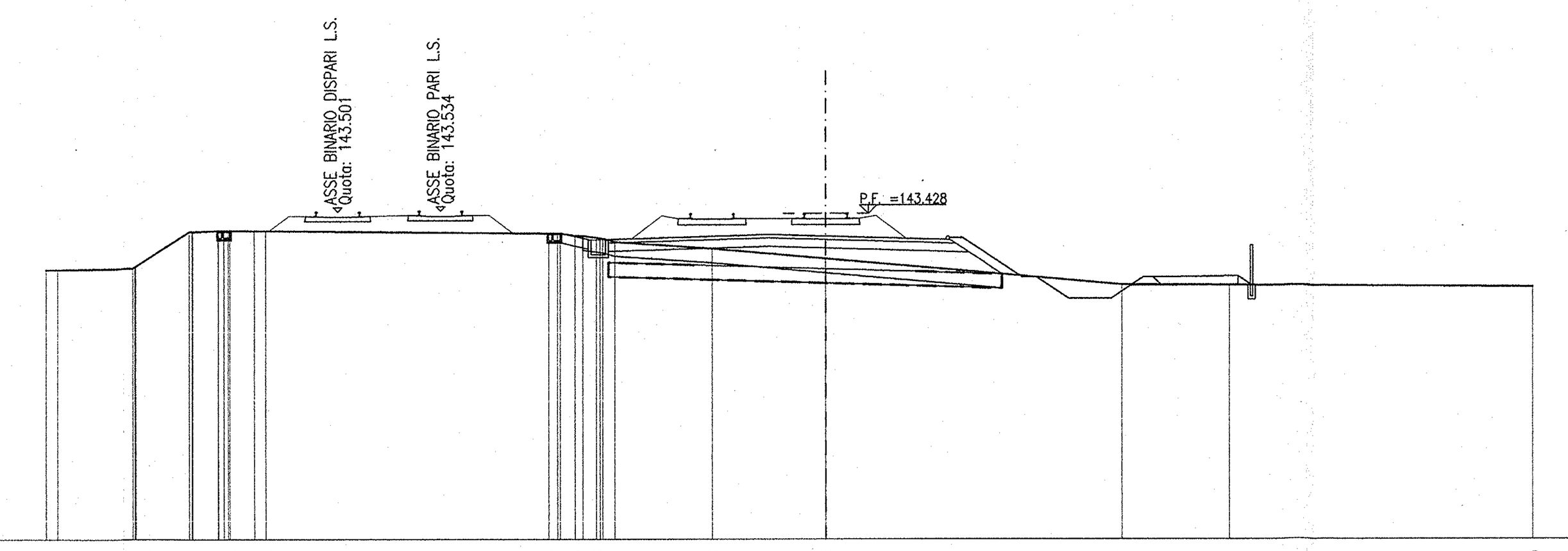

SCALA 1:200

Q.R. 132.000

QUOTA TERRENO	141.47, 141.48, 141.52, 141.58, 142.81, 142.81, 142.84, 142.84, 142.83, 142.83, 142.74, 142.66, 142.58, 142.44, 142.20, 141.85, 140.93, 140.91, 140.85
DISTANZA TERRENO	-27.41, -27.01, -24.34, -24.24, -22.35, -22.22, -21.33, -20.93, -20.06, -19.66, -9.73, -8.81, -8.06, -7.42, -3.99, 0.00, 10.35, 14.14, 24.88
QUOTA PROGETTO	142.75, 142.53, 142.53, 142.70, 142.64, 142.59, 142.59, 141.20, 141.20, 140.45, 140.45, 141.20, 141.20, 141.23, 140.91
DISTANZA PROGETTO	-9.28, -8.35, -7.65, -2.00, 0.00, 4.33, 4.77, 6.85, 7.35, 8.48, 9.98, 11.10, 11.45, 14.45, 14.93
QUOTA RECINZIONE	140.91, 142.21
DISTANZA RECINZIONE	14.13

SEZIONE N.: RI88-26
PROGRESSIVA: 106+825.000
QUOTA P. F.: 143.389

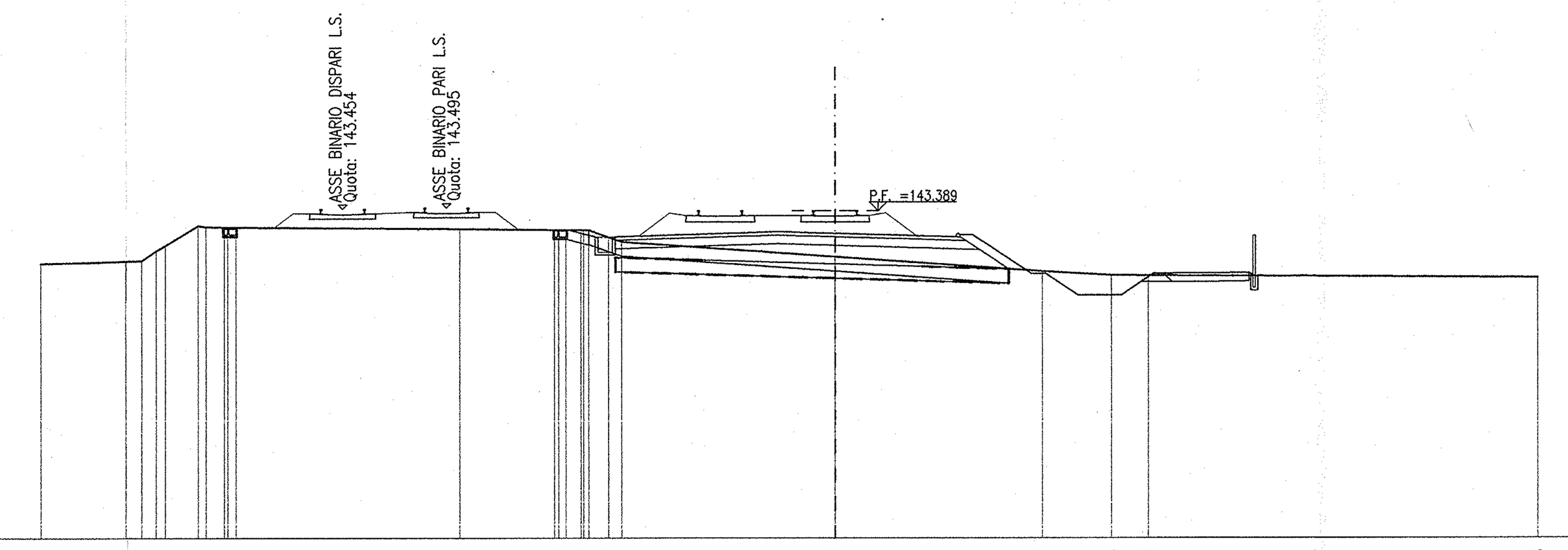

SCALA 1:200

Q.R. 132.000

QUOTA TERRENO	141.56, 141.63, 141.65, 141.99, 142.19, 142.87, 142.82, 142.82, 142.76, 142.73, 142.73, 142.47, 142.31, 141.78, 141.27, 141.14, 141.13, 141.06
DISTANZA TERRENO	-27.67, -24.70, -24.13, -23.62, -23.30, -22.15, -21.24, -20.84, -13.06, -9.76, -8.84, -7.88, -7.43, 0.00, 7.18, 9.58, 10.87, 24.51
QUOTA PROGETTO	142.73, 142.49, 142.49, 142.66, 142.60, 142.55, 142.55, 141.20, 141.20, 140.45, 140.45, 141.20, 141.20, 141.23, 141.11
DISTANZA PROGETTO	-9.31, -8.35, -7.65, -2.00, 0.00, 4.33, 4.77, 6.79, 7.29, 8.42, 9.92, 11.04, 11.39, 14.39, 14.57
QUOTA RECINZIONE	141.11, 142.41
DISTANZA RECINZIONE	14.57

SEZIONE N.: RI88-27
PROGRESSIVA: 106+850.000
QUOTA P. F.: 143.350

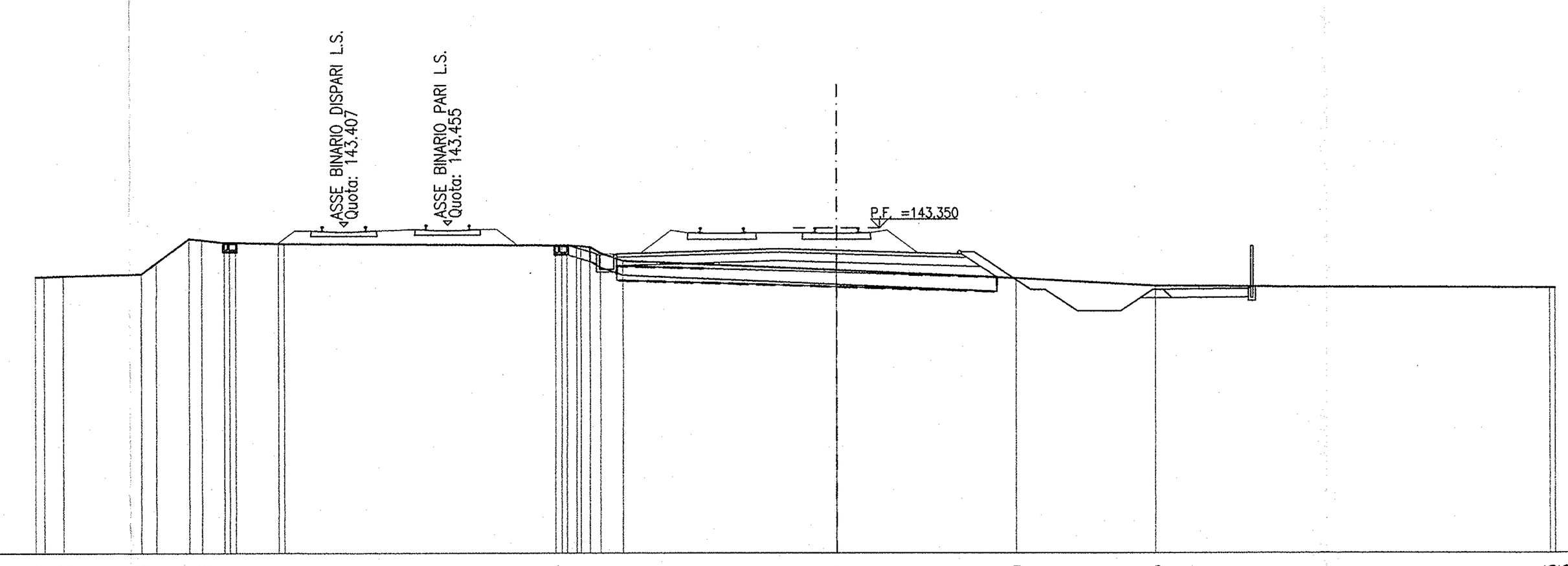

SCALA 1:200

Q.R. 132.000

QUOTA TERRENO	141.65, 141.68, 141.76, 142.14, 142.97, 142.93, 142.84, 142.84, 142.81, 142.81, 142.74, 142.72, 142.47, 142.21, 141.87, 141.60, 141.33, 141.25, 141.25
DISTANZA TERRENO	-27.92, -26.94, -24.19, -23.67, -22.51, -22.08, -21.30, -20.90, -19.40, -19.20, -9.77, -9.04, -8.22, -7.43, 0.00, 6.23, 11.07, 24.86, 25.05
QUOTA PROGETTO	142.75, 142.45, 142.45, 142.62, 142.56, 142.51, 142.51, 141.20, 141.20, 140.45, 140.45, 141.20, 141.20, 141.23, 141.31
DISTANZA PROGETTO	-9.32, -8.35, -7.65, -2.00, 0.00, 4.33, 4.77, 6.73, 7.23, 8.36, 9.86, 10.98, 11.33, 14.33, 14.45
QUOTA RECINZIONE	141.31, 142.61
DISTANZA RECINZIONE	14.45

SEZIONE N.: RI88-28
PROGRESSIVA: 106+875.000
QUOTA P. F.: 143.311

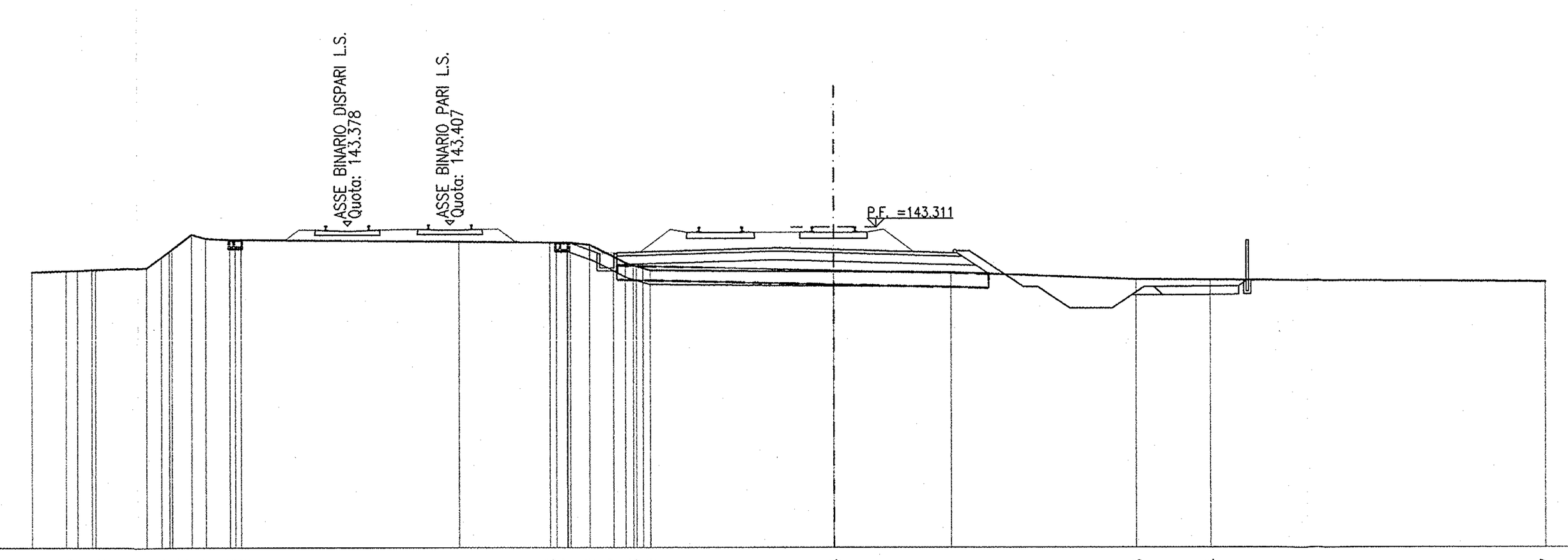

SCALA 1:200

Q.R. 132.000

QUOTA TERRENO	141.74, 141.78, 141.82, 141.82, 141.89, 142.26, 142.54, 143.07, 142.92, 142.88, 142.88, 142.81, 142.78, 142.77, 142.69, 142.27, 141.96, 141.79, 141.74, 141.71, 141.46, 141.44, 141.37
DISTANZA TERRENO	-28.31, -27.10, -26.19, -26.06, -24.24, -23.70, -23.33, -22.63, -22.13, -21.29, -20.89, -13.21, -10.01, -9.40, -8.62, -7.77, -7.07, -6.48, 0.00, 4.13, 10.64, 13.26, 25.14
QUOTA PROGETTO	142.78, 142.41, 142.41, 142.58, 142.52, 142.47, 142.47, 141.20, 141.20, 140.45, 140.45, 141.20, 141.20, 141.23, 141.44
DISTANZA PROGETTO	-9.33, -8.35, -7.65, -2.00, 0.00, 4.33, 4.77, 6.68, 7.18, 8.30, 9.80, 10.93, 11.28, 14.28, 14.58
QUOTA RECINZIONE	141.44, 142.74
DISTANZA RECINZIONE	14.58

SEZIONE N.: RI88-29
PROGRESSIVA: 106+900.000
QUOTA P. F.: 143.273

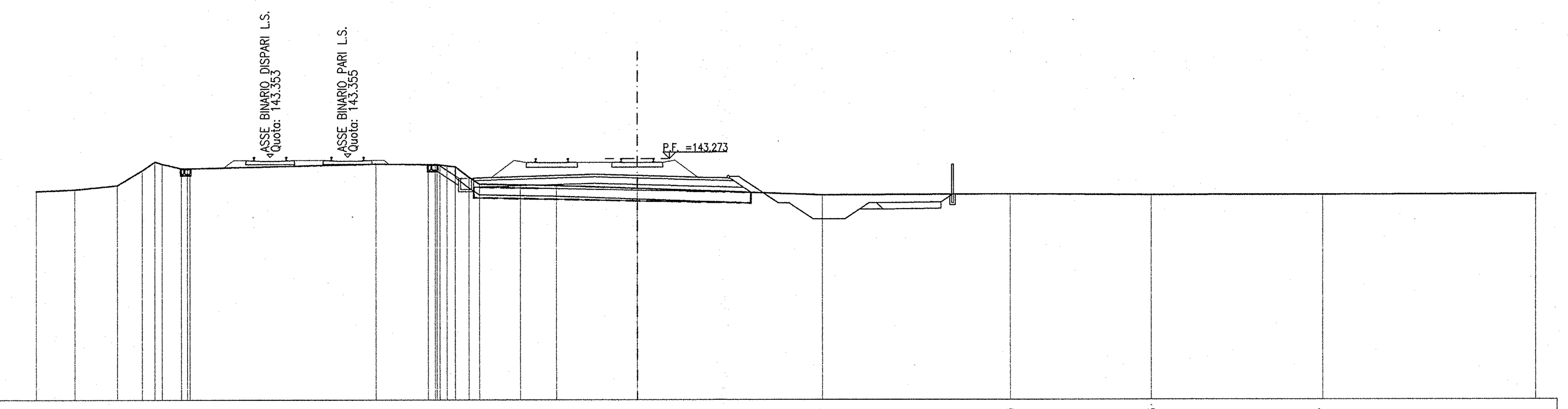

SCALA 1:200

Q.R. 132.000

QUOTA TERRENO	141.76, 141.84, 142.04, 142.74, 143.14, 143.03, 142.82, 142.82, 143.02, 143.00, 142.98, 142.90, 142.41, 142.09, 142.05, 142.02, 141.88, 141.57, 141.60, 141.56, 141.57, 141.61
DISTANZA TERRENO	-28.06, -26.28, -24.28, -23.12, -22.54, -22.19, -21.31, -20.91, -12.20, -9.75, -9.21, -8.50, -7.87, -7.38, -5.47, -3.79, 0.00, 8.68, 17.45, 24.02, 32.04, 42.00
QUOTA PROGETTO	143.00, 142.37, 142.37, 142.54, 142.48, 142.43, 142.43, 141.20, 141.20, 140.45, 140.45, 141.20, 141.20, 141.23, 141.59
DISTANZA PROGETTO	-9.30, -8.35, -7.65, -2.00, 0.00, 4.33, 4.77, 6.62, 7.12, 8.24, 9.74, 10.87, 11.22, 14.22, 14.76
QUOTA RECINZIONE	141.59, 142.89
DISTANZA RECINZIONE	14.76

SEZIONE N.: RI88-30
PROGRESSIVA: 106+925.000
QUOTA P. F.: 143.234

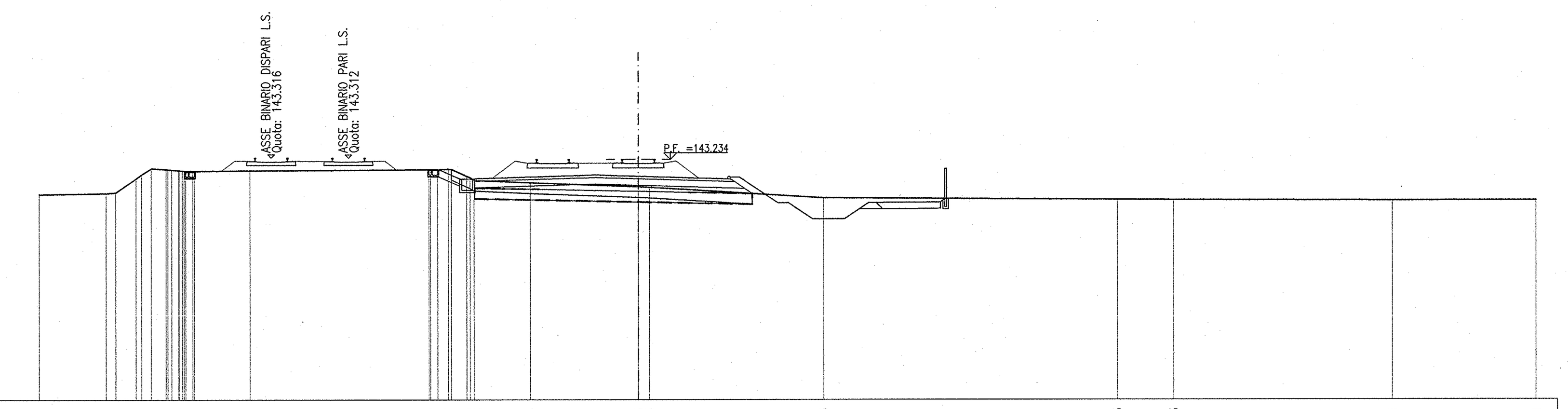

SCALA 1:200

Q.R. 132.000

QUOTA TERRENO	141.61, 141.66, 141.69, 142.35, 142.82, 142.77, 142.73, 142.69, 142.69, 142.71, 142.76, 142.77, 142.45, 142.26, 142.14, 141.95, 141.93, 141.43, 141.35, 141.33, 141.31, 141.31
DISTANZA TERRENO	-27.97, -24.87, -24.40, -23.46, -22.75, -22.07, -21.48, -20.92, -20.75, -18.15, -9.77, -8.87, -8.02, -7.68, -5.05, 0.00, 0.53, 8.71, 22.42, 25.04, 35.28, 42.00
QUOTA PROGETTO	142.76, 142.33, 142.33, 142.50, 142.44, 142.39, 142.39, 141.20, 141.20, 140.45, 140.45, 141.20, 141.20, 141.23, 141.39
DISTANZA PROGETTO	-9.32, -8.35, -7.65, -2.00, 0.00, 4.33, 4.77, 6.56, 7.06, 8.18, 9.68, 10.81, 11.16, 14.16, 14.41
QUOTA RECINZIONE	141.39, 142.69
DISTANZA RECINZIONE	14.41

SEZIONE N.: RI88-31
PROGRESSIVA: 106+950.000
QUOTA P. F.: 143.195

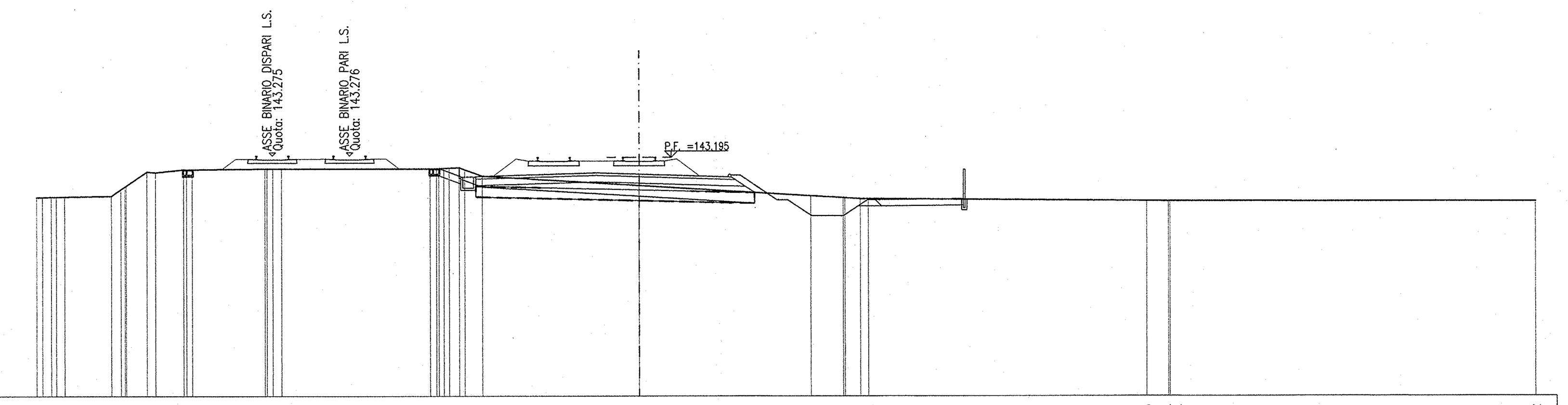

SCALA 1:200

Q.R. 132.000

QUOTA TERRENO	141.33, 141.35, 141.36, 141.39, 141.83, 141.86, 142.53, 142.49, 142.63, 142.63, 142.66, 142.66, 142.66, 142.68, 142.71, 142.61, 142.31, 141.87, 141.38, 141.29, 141.25, 141.24, 141.15, 141.14, 141.14, 141.12
DISTANZA TERRENO	-28.16, -27.48, -26.85, -24.67, -24.02, -23.98, -23.00, -22.61, -21.31, -20.91, -17.50, -16.73, -9.77, -9.13, -8.42, -8.16, -7.34, 0.00, 8.09, 9.60, 10.41, 10.78, 23.79, 24.80, 24.87, 42.00
QUOTA PROGETTO	142.66, 142.30, 142.30, 142.46, 142.40, 142.35, 142.35, 141.20, 141.20, 140.45, 140.45, 141.20, 141.20, 141.24, 141.21
DISTANZA PROGETTO	-9.32, -8.35, -7.65, -2.00, 0.00, 4.33, 4.77, 6.50, 7.00, 8.13, 9.63, 10.75, 11.10, 15.23, 15.28
QUOTA RECINZIONE	141.21, 142.51
DISTANZA RECINZIONE	15.28

SEZIONE N.: RI88-32
PROGRESSIVA: 106+975.000
QUOTA P. F.: 143.156

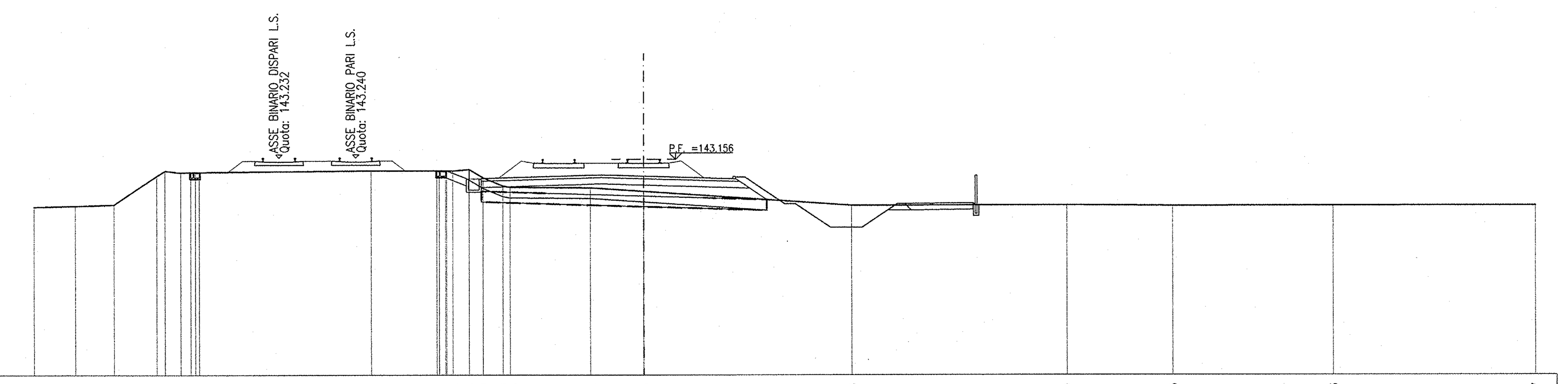

SCALA 1:200

Q.R. 133.000

QUOTA TERRENO	140.92, 140.97, 141.03, 142.38, 142.62, 142.53, 142.56, 142.56, 142.62, 142.62, 142.62, 142.68, 142.30, 141.90, 141.85, 141.82, 141.65, 140.98, 140.99, 140.95, 140.96, 140.97
DISTANZA TERRENO	-28.65, -26.72, -24.91, -22.89, -22.52, -21.78, -21.09, -20.92, -12.83, -9.73, -8.99, -8.22, -7.58, -6.63, -6.29, -2.51, 0.00, 9.82, 19.96, 24.91, 32.47, 42.00
QUOTA PROGETTO	142.63, 142.26, 142.26, 142.43, 142.37, 142.32, 142.32, 141.05, 141.05, 139.95, 139.95, 141.05, 141.05, 141.09, 140.99
DISTANZA PROGETTO	-9.28, -8.35, -7.65, -2.00, 0.00, 4.33, 4.77, 6.66, 7.16, 8.82, 10.32, 11.97, 12.32, 15.54, 15.68
QUOTA RECINZIONE	140.99, 142.29
DISTANZA RECINZIONE	15.68

DISEGNI DI RIFERIMENTO

DESCRIZIONE	CODICE
– RI88 – RELAZIONE TECNICA GENERALE	IN0R12EE2RORI8800001
– RI88 – RELAZIONE GEOTECNICA	IN0R12EE2RBRI8800001
– RI88 – PROFILO GEOTECNICO	IN0R12EE2F6RI8800001
– RI88 – PLANIMETRIA STATO DI FATTO – TAVOLA 1	IN0R12EE2P7RI8800001
– RI88 – PLANIMETRIA STATO DI FATTO – TAVOLA 2	IN0R12EE2P7RI8800002
– RI88 – PLANIMETRIA DI PROGETTO – TAVOLA 1	IN0R12EE2P8RI8800001
– RI88 – PLANIMETRIA DI PROGETTO – TAVOLA 2	IN0R12EE2P8RI8800002
– RI88 – PLANIMETRIA DI PROGETTO – TAVOLA 3	IN0R12EE2P8RI8800003
– RI88 – PLANIMETRIA IDRAULICA – TAVOLA 1	IN0R12EE2P8RI8804001
– RI88 – PLANIMETRIA IDRAULICA – TAVOLA 2	IN0R12EE2P8RI8804002
– RI88 – PLANIMETRIA IDRAULICA – TAVOLA 3	IN0R12EE2P8RI8804003
– RI88 – PROFILO LONGITUDINALE	IN0R12EE2F7RI8800001
– RI88 – RELAZIONE IDRAULICA	IN0R12EE2RIRI8804001
– RI88 – SEZIONI TRASVERSALI – TAVOLA 1	IN0R12EE2W9RI8800001
– RI88 – SEZIONI TRASVERSALI – TAVOLA 2	IN0R12EE2W9RI8800002
– RI88 – SEZIONI TRASVERSALI – TAVOLA 3	IN0R12EE2W9RI8800003
– RI88 – SEZIONI TRASVERSALI – TAVOLA 5	IN0R12EE2W9RI8800005
– RI88 – SEZIONI TRASVERSALI – TAVOLA 6	IN0R12EE2W9RI8800006
– RI88 – SEZIONI TRASVERSALI – TAVOLA 7	IN0R12EE2W9RI8800007
– RI88 – SEZIONI TRASVERSALI – TAVOLA 8	IN0R12EE2W9RI8800008
– RI88 – SEZIONI TRASVERSALI – TAVOLA 9	IN0R12EE2W9RI8800009
– RI88 – SEZIONE TIPO TRATTO IN AFFIANCAMENTO ALLA LINEA STORICA	IN0R12EE2WBRI8800001

NOTE GENERALI

COMMITTENTE:
RFI RETE FERROVIARIA ITALIANA
GRUPPO FERROVIE DELLO STATO

ALTA SORVEGLIANZA:
ITALFERR
GRUPPO FERROVIE DELLO STATO

GENERAL CONTRACTOR:
Cepav due
Consorzio ENI per l' Alta Velocità

INFRASTRUTTURE FERROVIARIE STRATEGICHE DEFINITE DALLA LEGGE OBIETTIVO N. 443/01

LINEA A.V. /A.C. TORINO - VENEZIA Tratta MILANO - VERONA
Lotto funzionale Brescia-Verona
PROGETTO ESECUTIVO

RI88 - RILEVATO COLLEG. QBSE-AV/AC DA PK 106+304,000 A PK 107+684,000
SEZIONI TRASVERSALI
TAVOLA 4

GENERAL CONTRACTOR	DIRETTORE LAVORI	SCALA :
Consorzio Cepav due — Consorzio Cepav due Il Direttore del Consorzio (Ing. T. Taranta) — 2 9 MAG 2020 — Data:	Data:	1:200

COMMESSA	LOTTO	FASE	ENTE	TIPO DOC.	OPERA/DISCIPLINA	PROGR.	REV.
IN0R	12	E	E2	W9	RI8800	004	A

PROGETTAZIONE

Rev.	Descrizione	Redatto	Data	Verificato	Data	Progettista Integratore	Data	IL PROGETTISTA
A	EMISSIONE	Rocca	06/09/19	Aiello	06/09/19	Liani	06/09/19	Data 06/09/19
B								
C								

CIG. 751447334A
File: IN0R12EE2W9RI8800004A_10.dwg
Progetto cofinanziato dalla Unione Europea
Stampato dal Service di plottaggio ITALFERR S.p.A.
CUP: F81H91000000008
Scala di plot: 1: