SEZIONE N.: RI88-33
PROGRESSIVA: 107+000.000
QUOTA P. F.: 143.117

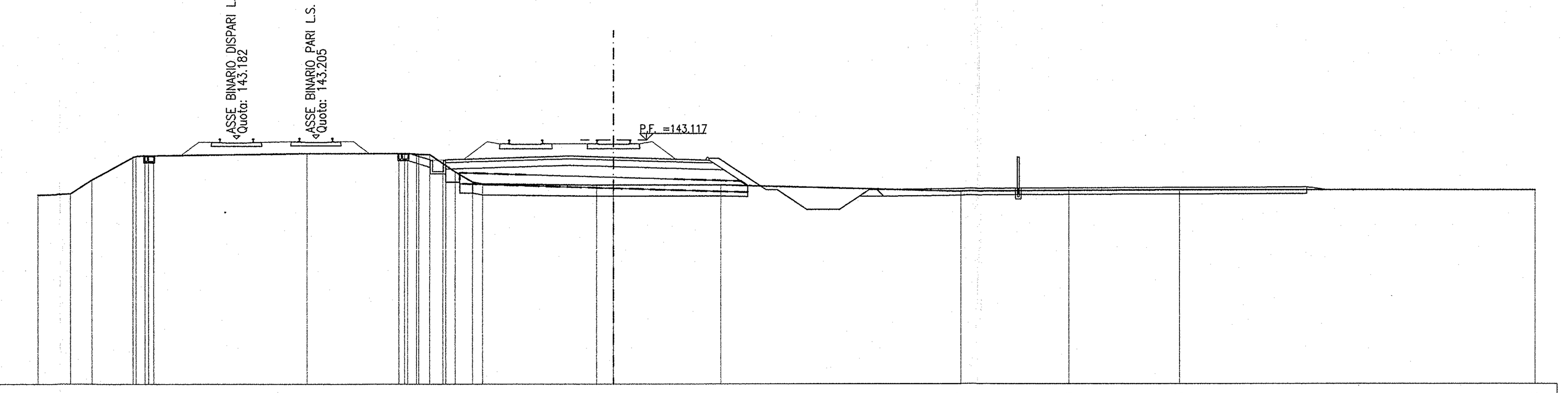

SCALA 1:200

Q.R. 132.000

QUOTA TERRENO	140.61 · 140.66 · 141.30 · 142.33 · 142.41 · 142.41 · 142.51 · 142.51 · 142.48 · 142.46 · 142.05 · 141.67 · 141.20 · 141.12 · 141.06 · 141.07 · 141.07 · 140.77 · 140.80 · 140.83 · 140.83
DISTANZA TERRENO	-26.24 · -24.73 · -23.74 · -21.86 · -21.32 · -20.92 · -13.95 · -9.76 · -8.97 · -8.38 · -7.78 · -7.21 · -6.43 · -5.97 · -0.77 · 0.00 · 4.87 · 15.80 · 20.79 · 25.82 · 42.00
QUOTA PROGETTO	142.52 · 142.22 · 142.22 · 142.39 · 142.33 · 142.28 · 142.28 · 140.85 · 140.85 · 139.95 · 139.95 · 140.85 · 140.85 · 140.91
DISTANZA PROGETTO	-9.31 · -8.35 · -7.65 · -2.00 · 0.00 · 4.33 · 4.77 · 6.92 · 7.42 · 8.76 · 10.26 · 11.60 · 11.95 · 18.48
QUOTA RECINZIONE	140.91 · 142.21
DISTANZA RECINZIONE	18.48

SEZIONE N.: RI88-34
PROGRESSIVA: 107+025.000
QUOTA P. F.: 143.078

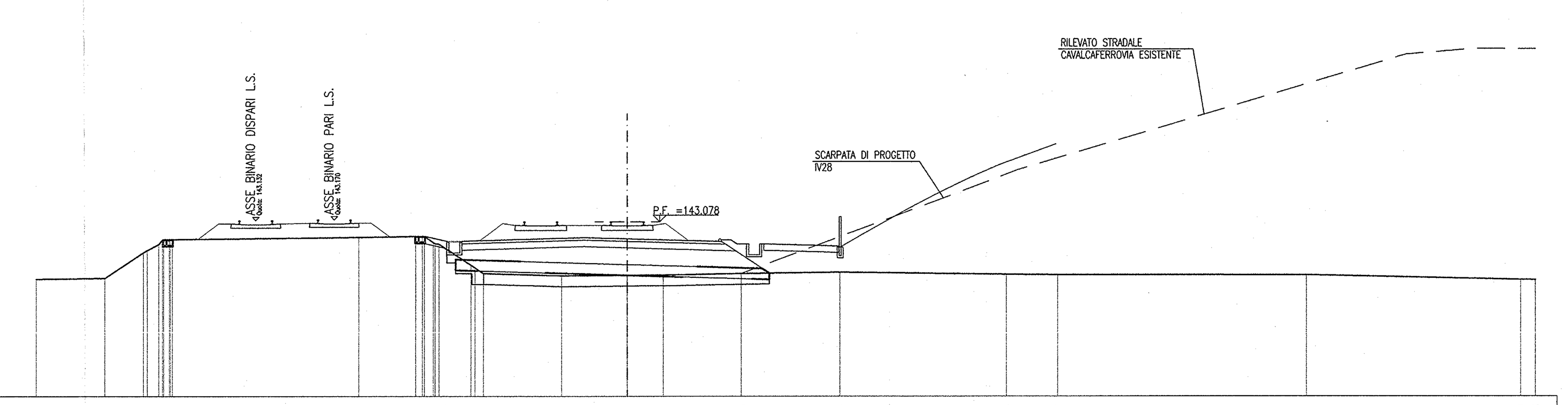

SCALA 1:200

Q. B. 135.000

QUOTA TERRENO	140.43 · 140.46 · 141.65 · 142.04 · 142.25 · 142.25 · 142.36 · 142.40 · 142.12 · 142.04 · 141.07 · 140.68 · 140.58 · 140.60 · 140.61 · 140.68 · 140.74 · 140.64 · 140.62 · 140.61 · 140.39 · 140.38
DISTANZA TERRENO	-27.34 · -24.14 · -22.35 · -21.65 · -21.11 · -21.02 · -12.40 · -9.78 · -8.97 · -8.71 · -7.24 · -6.66 · -3.03 · 0.00 · 1.67 · 5.26 · 9.80 · 17.55 · 19.92 · 31.41 · 41.32 · 42.00
QUOTA PROGETTO	142.40 · 142.18 · 142.18 · 142.35 · 142.29 · 142.24 · 142.05 · 142.05 · 142.05 · 142.02 · 142.00 · 141.98 · 141.97 · 141.94 · 141.90
DISTANZA PROGETTO	-9.33 · -8.35 · -7.65 · -2.00 · 0.00 · 4.33 · 5.06 · 5.50 · 6.29 · 7.30 · 7.91 · 8.49 · 9.03 · 9.75 · 9.82
QUOTA RECINZIONE	141.90 · 143.20
DISTANZA RECINZIONE	9.82

SEZIONE N.: RI88-35
PROGRESSIVA: 107+050.000
QUOTA P. F.: 143.039

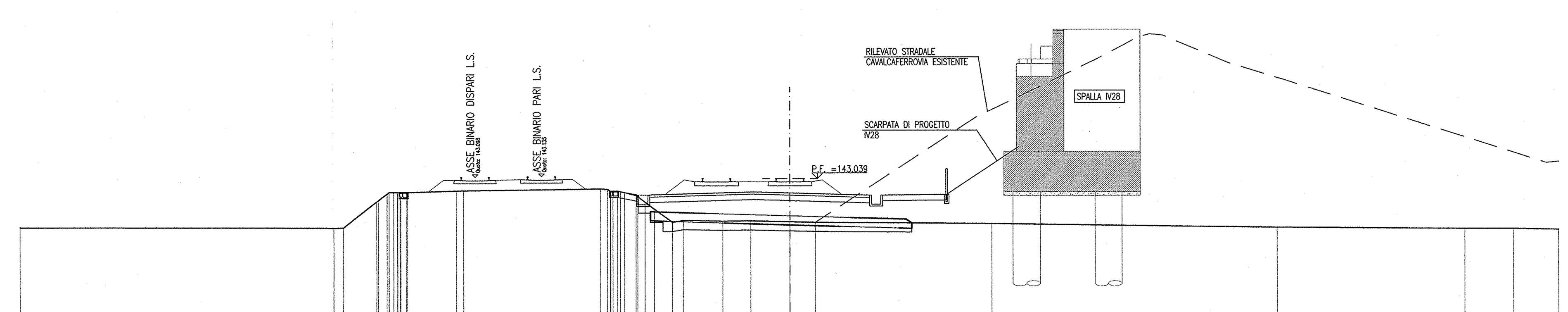

SCALA 1:200

Q. B. 135.000

QUOTA TERRENO	140.35 · 140.34 · 140.34 · 141.77 · 142.19 · 142.27 · 142.28 · 142.28 · 142.35 · 142.36 · 142.46 · 142.34 · 142.31 · 142.11 · 141.36 · 140.64 · 140.74 · 140.71 · 140.73 · 140.68 · 140.64 · 140.56 · 140.35 · 140.29 · 140.29 · 140.23
DISTANZA TERRENO	-42.00 · -24.89 · -24.36 · -22.53 · -21.97 · -21.42 · -20.92 · -20.87 · -18.18 · -17.80 · -10.33 · -9.79 · -9.24 · -8.40 · -7.40 · -6.42 · -5.82 · -3.66 · -2.14 · 0.00 · 1.39 · 11.00 · 26.64 · 36.86 · 39.53 · 42.00
QUOTA PROGETTO	142.34 · 142.14 · 142.14 · 142.31 · 142.25 · 142.12 · 142.12 · 142.15
DISTANZA PROGETTO	-9.34 · -8.35 · -7.65 · -2.00 · 0.00 · 4.35 · 5.05 · 8.55
QUOTA RECINZIONE	143.45 · 142.15
DISTANZA RECINZIONE	8.55

SEZIONE N.: RI88-36
PROGRESSIVA: 107+075.000
QUOTA P. F.: 143.001

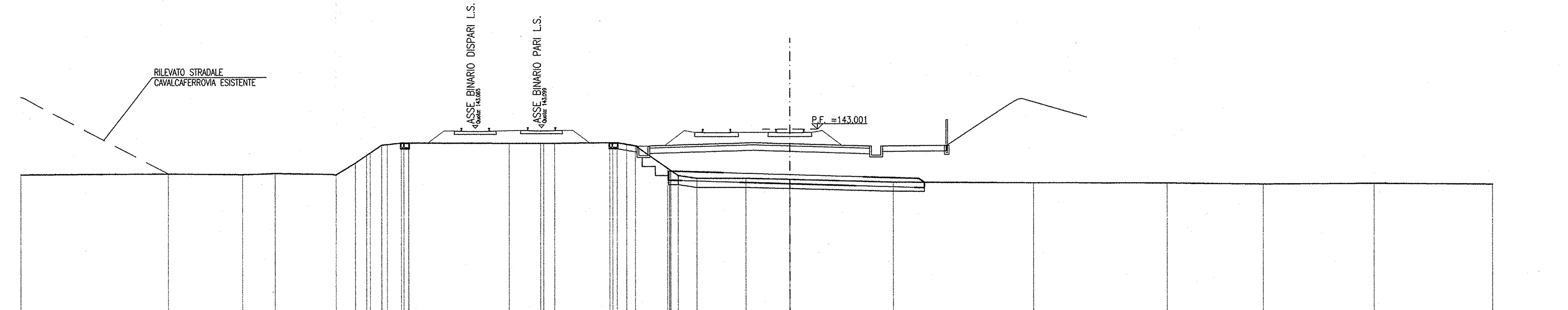

SCALA 1:200

Q. B. 132.000

QUOTA TERRENO	140.53 · 140.57 · 140.53 · 140.59 · 140.54 · 141.16 · 141.58 · 142.14 · 142.17 · 142.26 · 142.26 · 142.25 · 142.24 · 142.24 · 142.26 · 142.17 · 142.09 · 140.87 · 140.47 · 140.47 · 140.32 · 140.32 · 140.26 · 140.11 · 140.07 · 140.05 · 139.99 · 140.02 · 139.98
DISTANZA TERRENO	-42.00 · -33.96 · -29.90 · -28.13 · -24.79 · -23.72 · -23.10 · -22.27 · -21.97 · -21.21 · -20.81 · -15.32 · -13.60 · -12.83 · -9.82 · -8.91 · -8.44 · -6.68 · -6.10 · -5.60 · -5.07 · -2.40 · 0.00 · 5.63 · 13.29 · 20.65 · 25.91 · 31.95 · 38.41
QUOTA PROGETTO	142.27 · 142.10 · 142.10 · 142.27 · 142.21 · 142.08 · 142.08 · 142.12 · 142.11
DISTANZA PROGETTO	-9.37 · -8.35 · -7.65 · -2.00 · 0.00 · 4.35 · 5.05 · 8.55 · 8.55
QUOTA RECINZIONE	142.11 · 143.41
DISTANZA RECINZIONE	8.55

SEZIONE N.: RI88-37
PROGRESSIVA: 107+089.412
QUOTA P. F.: 142.978

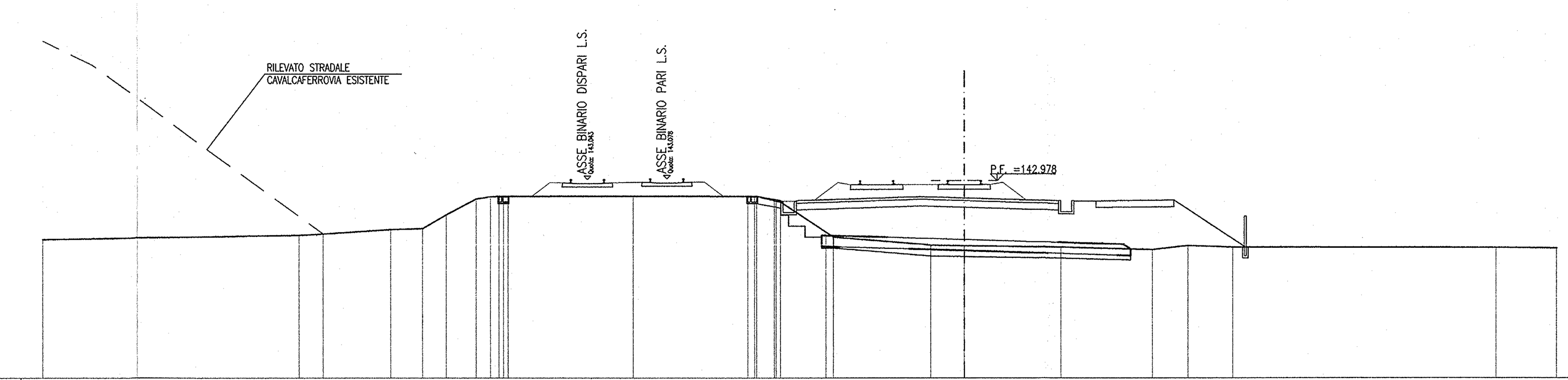

SCALA 1:200

Q. B. 134.000

QUOTA TERRENO	140.31 · 140.51 · 140.57 · 140.76 · 140.81 · 141.44 · 142.16 · 142.25 · 142.28 · 142.28 · 142.29 · 142.27 · 142.27 · 142.08 · 142.02 · 140.65 · 140.42 · 140.05 · 140.02 · 139.95 · 139.85 · 140.03 · 139.96 · 139.93 · 139.91
DISTANZA TERRENO	-42.00 · -30.28 · -29.18 · -26.12 · -24.66 · -23.57 · -22.22 · -21.57 · -20.99 · -20.78 · -15.09 · -9.85 · -9.45 · -8.64 · -8.37 · -6.31 · -5.97 · -1.53 · 0.00 · 4.46 · 8.62 · 10.24 · 12.29 · 24.26 · 27.00
QUOTA PROGETTO	142.27 · 142.08 · 142.08 · 142.25 · 142.19 · 142.06 · 142.06 · 142.06 · 142.09 · 139.96
DISTANZA PROGETTO	-9.40 · -8.35 · -7.65 · -2.00 · 0.00 · 4.35 · 5.05 · 6.05 · 9.61 · 12.86
QUOTA RECINZIONE	139.96 · 141.26
DISTANZA RECINZIONE	12.86

SEZIONE N.: RI88-38
PROGRESSIVA: 107+096.050
QUOTA P. F.: 142.968

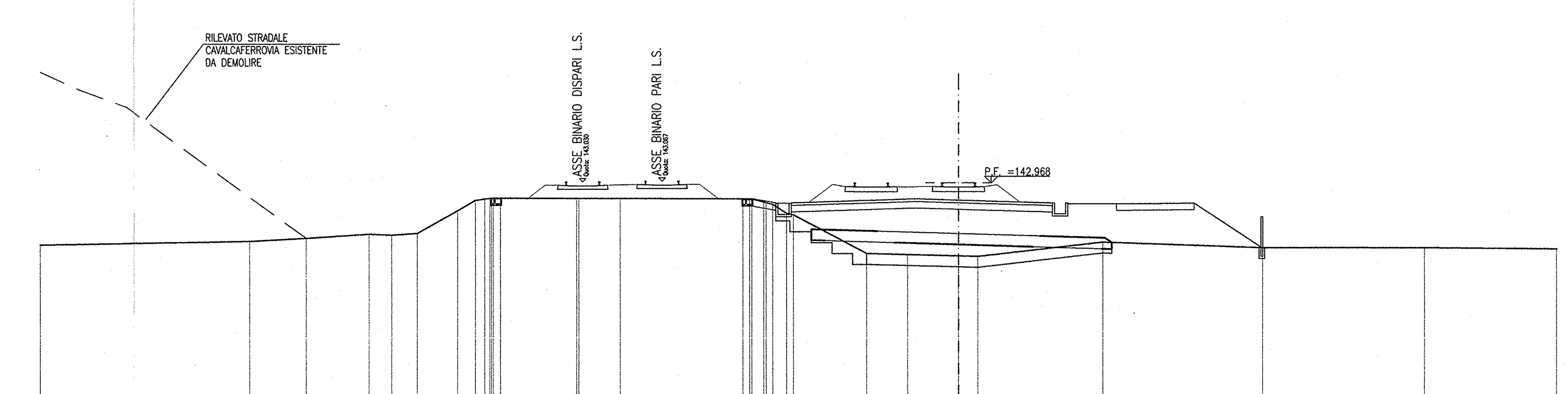

SCALA 1:200

Q. B. 133.000

QUOTA TERRENO	140.15 · 140.31 · 140.45 · 140.63 · 140.59 · 140.67 · 141.71 · 142.19 · 142.27 · 142.28 · 142.27 · 142.27 · 142.26 · 142.25 · 142.10 · 142.00 · 141.59 · 141.51 · 139.75 · 139.69 · 139.63 · 139.61 · 140.26 · 140.00 · 139.99 · 139.94
DISTANZA TERRENO	-42.00 · -32.38 · -29.80 · -26.93 · -25.89 · -24.73 · -22.88 · -22.07 · -21.41 · -20.93 · -17.44 · -17.34 · -15.47 · -9.85 · -8.90 · -8.48 · -7.86 · -7.55 · -4.21 · -2.34 · 0.00 · 0.88 · 6.65 · 13.97 · 21.36 · 27.39
QUOTA PROGETTO	142.25 · 142.07 · 142.07 · 142.24 · 142.18 · 142.05 · 142.05 · 142.01 · 142.03 · 142.04 · 140.00
DISTANZA PROGETTO	-9.40 · -8.35 · -7.65 · -1.97 · 0.00 · 4.35 · 5.05 · 7.27 · 9.05 · 10.83 · 13.94
QUOTA RECINZIONE	141.30 · 140.00
DISTANZA RECINZIONE	13.94

SEZIONE N.: RI88-39
PROGRESSIVA: 107+100.450
QUOTA P. F.: 142.961

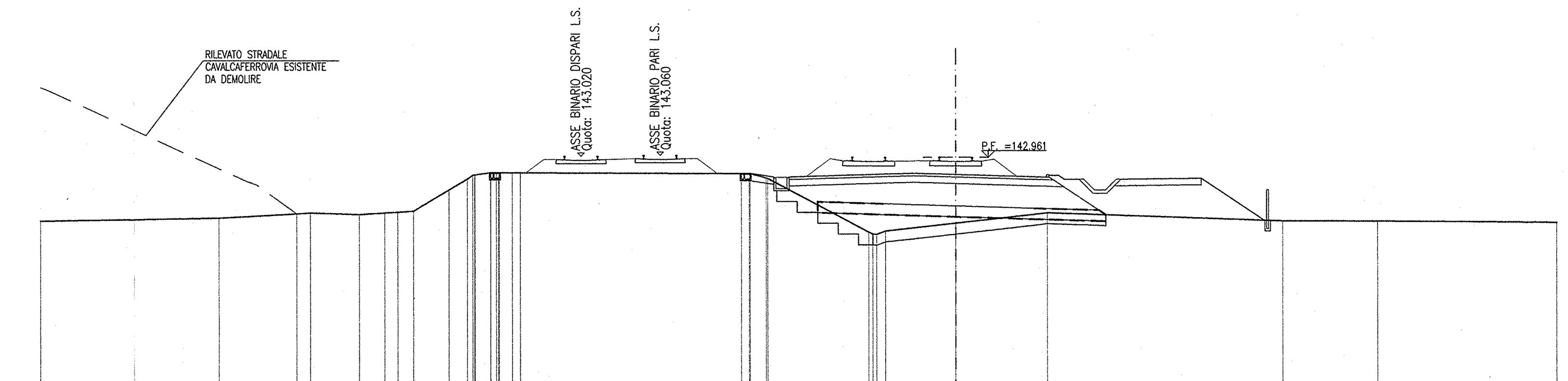

SCALA 1:200

Q.R. 132.000

QUOTA TERRENO	140.04 · 140.18 · 140.37 · 140.41 · 140.33 · 140.41 · 140.45 · 140.49 · 141.47 · 141.97 · 142.17 · 142.26 · 142.26 · 142.25 · 142.22 · 142.22 · 142.02 · 141.99 · 139.52 · 139.57 · 139.93 · 140.41 · 140.03 · 140.02 · 139.96
DISTANZA TERRENO	-42.00 · -33.77 · -30.21 · -29.58 · -27.34 · -26.18 · -25.57 · -24.84 · -23.22 · -22.38 · -22.02 · -21.32 · -20.33 · -19.96 · -9.84 · -9.44 · -8.70 · -8.63 · -4.00 · -3.23 · 0.00 · 4.27 · 15.08 · 19.44 · 27.64
QUOTA PROGETTO	142.22 · 142.06 · 142.06 · 142.23 · 142.17 · 142.12 · 141.95 · 141.95 · 141.45 · 141.95 · 141.95 · 141.99 · 140.06
DISTANZA PROGETTO	-9.39 · -8.35 · -7.65 · -1.95 · 0.00 · 4.33 · 5.03 · 5.71 · 6.42 · 7.42 · 7.63 · 11.34 · 14.22
QUOTA RECINZIONE	140.06 · 141.36
DISTANZA RECINZIONE	14.39

SEZIONE N.: RI88-40
PROGRESSIVA: 107+125.000
QUOTA P. F.: 142.923

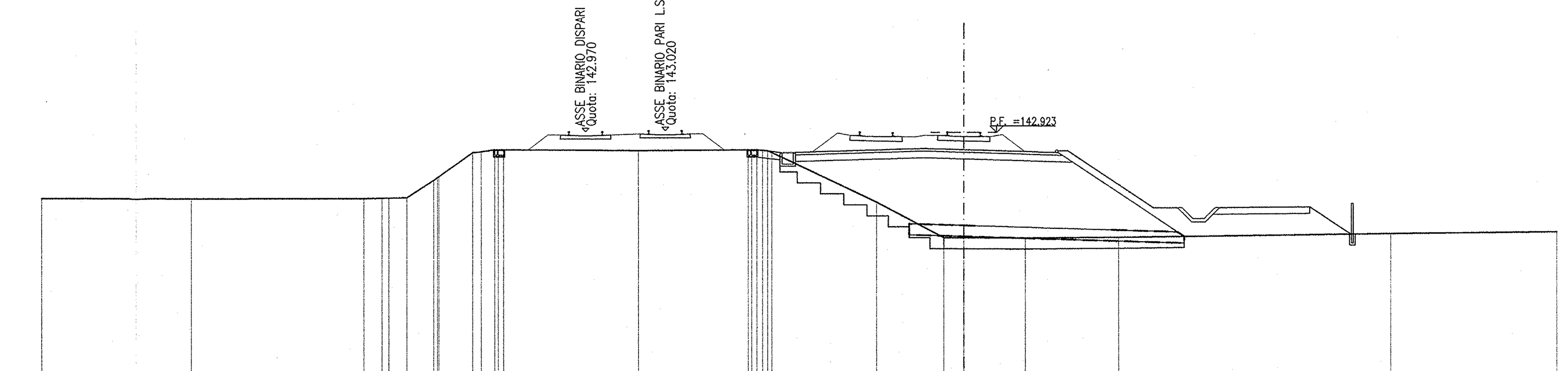

SCALA 1:200

Q.R. 131.000

QUOTA TERRENO	139.93 · 139.91 · 139.92 · 139.94 · 139.95 · 139.97 · 140.76 · 140.92 · 142.01 · 142.15 · 142.15 · 142.11 · 142.14 · 142.12 · 142.01 · 139.75 · 138.13 · 138.13 · 138.12 · 138.15 · 138.31 · 138.40
DISTANZA TERRENO	-42.00 · -35.14 · -27.29 · -26.46 · -26.15 · -25.33 · -24.10 · -23.87 · -22.34 · -21.34 · -20.94 · -14.82 · -9.82 · -9.17 · -8.75 · -3.98 · -0.92 · 0.00 · 2.81 · 7.09 · 19.50 · 27.05
QUOTA PROGETTO	142.14 · 142.02 · 142.02 · 142.20 · 142.14 · 142.09 · 142.09 · 139.49 · 139.49 · 138.99 · 138.99 · 139.49 · 139.49 · 139.53 · 138.29
DISTANZA PROGETTO	-9.37 · -8.37 · -7.67 · -1.83 · 0.00 · 4.33 · 4.77 · 8.67 · 9.77 · 10.49 · 10.99 · 11.49 · 11.70 · 15.80 · 17.67
QUOTA RECINZIONE	138.29 · 139.59
DISTANZA RECINZIONE	17.74

DISEGNI DI RIFERIMENTO

DESCRIZIONE	CODICE
RI88 – RELAZIONE TECNICA GENERALE	IN0R12EE2RORI8800001
RI88 – RELAZIONE GEOTECNICA	IN0R12EE2RBRI8800001
RI88 – PROFILO GEOTECNICO	IN0R12EE2F6RI8800001
RI88 – PLANIMETRIA STATO DI FATTO – TAVOLA 1	IN0R12EE2P7RI8800001
RI88 – PLANIMETRIA STATO DI FATTO – TAVOLA 2	IN0R12EE2P7RI8800002
RI88 – PLANIMETRIA DI PROGETTO – TAVOLA 1	IN0R12EE2P8RI8800001
RI88 – PLANIMETRIA DI PROGETTO – TAVOLA 2	IN0R12EE2P8RI8800002
RI88 – PLANIMETRIA DI PROGETTO – TAVOLA 3	IN0R12EE2P8RI8800003
RI88 – PLANIMETRIA IDRAULICA – TAVOLA 1	IN0R12EE2P8RI8804001
RI88 – PLANIMETRIA IDRAULICA – TAVOLA 2	IN0R12EE2P8RI8804002
RI88 – PLANIMETRIA IDRAULICA – TAVOLA 3	IN0R12EE2P8RI8804003
RI88 – PROFILO LONGITUDINALE	IN0R12EE2F7RI8800001
RI88 – RELAZIONE IDRAULICA	IN0R12EE2RIRI8804001
RI88 – SEZIONI TRASVERSALI – TAVOLA 1	IN0R12EE2W9RI8800001
RI88 – SEZIONI TRASVERSALI – TAVOLA 2	IN0R12EE2W9RI8800002
RI88 – SEZIONI TRASVERSALI – TAVOLA 3	IN0R12EE2W9RI8800003
RI88 – SEZIONI TRASVERSALI – TAVOLA 4	IN0R12EE2W9RI8800004
RI88 – SEZIONI TRASVERSALI – TAVOLA 6	IN0R12EE2W9RI8800006
RI88 – SEZIONI TRASVERSALI – TAVOLA 7	IN0R12EE2W9RI8800007
RI88 – SEZIONI TRASVERSALI – TAVOLA 8	IN0R12EE2W9RI8800008
RI88 – SEZIONI TRASVERSALI – TAVOLA 9	IN0R12EE2W9RI8800009
RI88 – SEZIONE TIPO TRATTO IN AFFIANCAMENTO ALLA LINEA STORICA	IN0R12EE2WBRI8800001

NOTE GENERALI

COMMITTENTE: RFI RETE FERROVIARIA ITALIANA – GRUPPO FERROVIE DELLO STATO

ALTA SORVEGLIANZA: ITALFERR – GRUPPO FERROVIE DELLO STATO

GENERAL CONTRACTOR: Cepav due – Consorzio ENI per l' Alta Velocità

INFRASTRUTTURE FERROVIARIE STRATEGICHE DEFINITE DALLA LEGGE OBIETTIVO N. 443/01

LINEA A.V. /A.C. TORINO - VENEZIA Tratta MILANO - VERONA
Lotto funzionale Brescia-Verona
PROGETTO ESECUTIVO

RI88 - RILEVATO COLLEG. QBSE-AV/AC DA PK 106+304,000 A PK 107+684,000
SEZIONI TRASVERSALI
TAVOLA 5

GENERAL CONTRACTOR: Consorzio Cepav due – Consorzio Cepav due Il Direttore del Consorzio (Ing. T. Taranta) – 2 9 MAG 2020 – Data:
DIRETTORE LAVORI – Data:
SCALA: 1:200

COMMESSA	LOTTO	FASE	ENTE	TIPO DOC.	OPERA/DISCIPLINA	PROGR.	REV.
IN0R	12	E	E2	W9	RI8800	005	A

PROGETTAZIONE

Rev.	Descrizione	Redatto	Data	Verificato	Data	Progettista Integratore	Data
A	EMISSIONE	Rocca	10/05/20	Aiello	10/05/20	Liani	10/05/20
B							
C							

IL PROGETTISTA – Data: 10/05/20

CIG. 751447334A – Stampato dal Service di plottaggio ITALFERR S.p.A. ALBA s.r.l. – File: IN0R12EE2W9RI8800005A_10.dwg

Progetto cofinanziato dalla Unione Europea – CUP: F81H91000000008

Scala di plot: 1: