SCAVO	1,21 m³
STRATO DI USURA	2,60 m
FONDAZIONE STRADALE	2,97 m³

SEZIONE N° 1
PROGRESSIVA: -0+000.000
QUOTA PROGETTO: 143.734

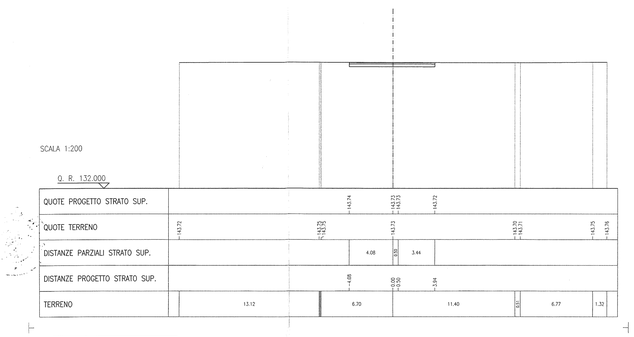

SCOTICO	1,06 m³
RILEVATO	1,13 m³
VEGETALE	0,85 m³
STRATO DI USURA	2,48 m
STRATO DI BASE	0,30 m³
FONDAZIONE STRADALE	0,72 m³

SEZIONE N° 2
PROGRESSIVA: 0+002.978
QUOTA PROGETTO: 143.719

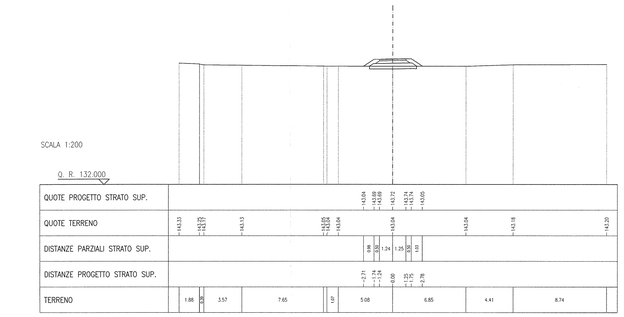

SCAVO	0,29 m³
SCOTICO	0,53 m³
VEGETALE	0,43 m³
STRATO DI USURA	2,50 m
STRATO DI BASE	0,30 m³
FONDAZIONE STRADALE	0,72 m³

SEZIONE N° 3
PROGRESSIVA: 0+006.306
QUOTA PROGETTO: 143.678

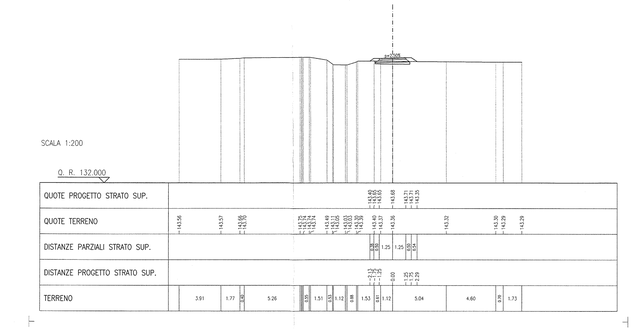

SCAVO	0,63 m³
SCOTICO	0,18 m³
VEGETALE	0,33 m³
STRATO DI USURA	2,50 m
STRATO DI BASE	0,30 m³
FONDAZIONE STRADALE	0,72 m³

SEZIONE N° 4
PROGRESSIVA: 0+009.635
QUOTA PROGETTO: 143.565

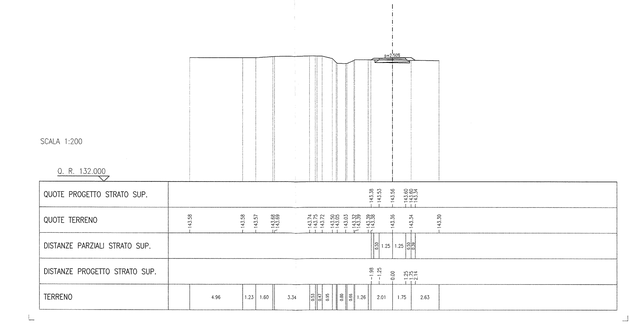

SCAVO	2,18 m³
STRATO DI USURA	2,50 m
STRATO DI BASE	0,30 m³
FONDAZIONE STRADALE	0,62 m³

SEZIONE N° 5
PROGRESSIVA: 0+020.000
QUOTA PROGETTO: 143.048

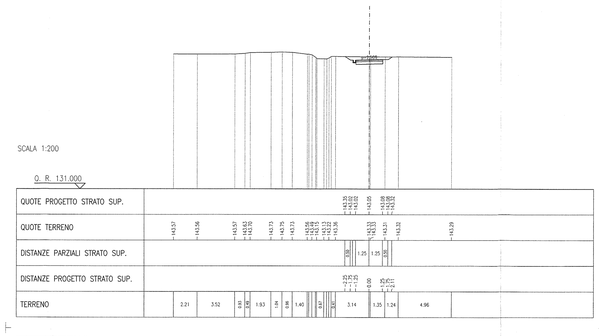

SCAVO	3,63 m³
STRATO DI USURA	2,50 m
STRATO DI BASE	0,30 m³
FONDAZIONE STRADALE	0,62 m³

SEZIONE N° 6
PROGRESSIVA: 0+025.519
QUOTA PROGETTO: 142.772

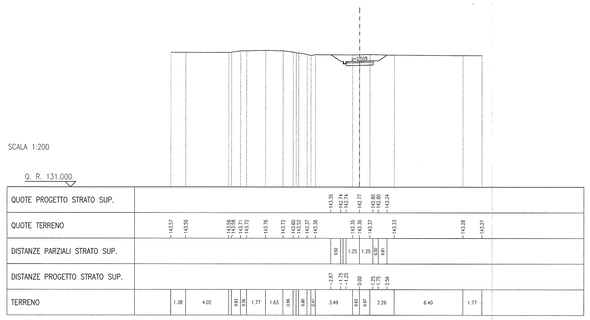

SCAVO	5,54 m³
STRATO DI USURA	2,50 m
STRATO DI BASE	0,30 m³
FONDAZIONE STRADALE	0,62 m³

SEZIONE N° 7
PROGRESSIVA: 0+030.967
QUOTA PROGETTO: 142.500

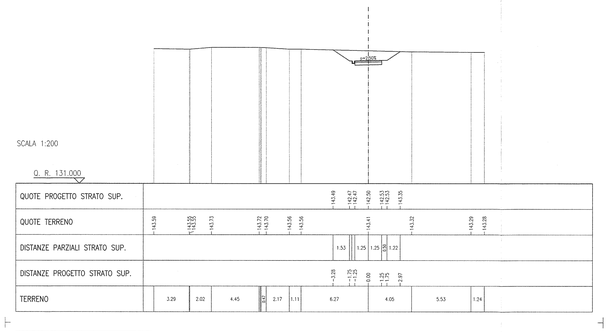

SCAVO	7,05 m³
STRATO DI USURA	2,51 m
STRATO DI BASE	0,34 m³
FONDAZIONE STRADALE	0,63 m³

SEZIONE N° 8
PROGRESSIVA: 0+036.415
QUOTA PROGETTO: 142.228

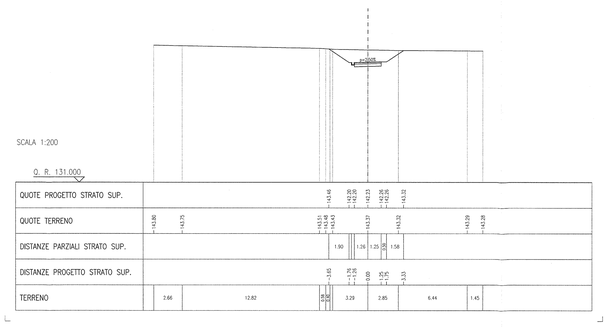

SCAVO	37,43 m³
RINTERRO	23,65 m³
RILEVATO	4,34 m³
STRATO DI USURA	2,72 m
STRATO DI BASE	0,33 m³
FONDAZIONE STRADALE	0,68 m³

SEZIONE N° 9
PROGRESSIVA: 0+042.580
QUOTA PROGETTO: 141.919

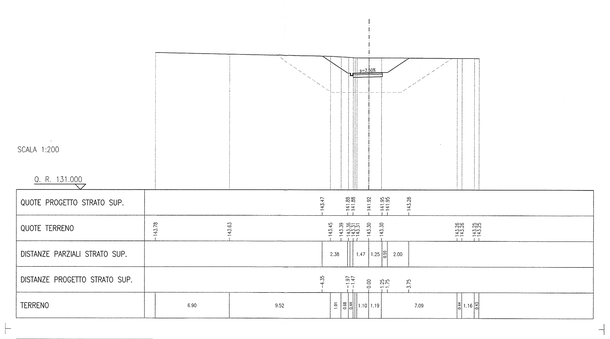

SCAVO	37,43 m³
RINTERRO	21,83 m³
STRATO DI USURA	2,72 m
STRATO DI BASE	0,33 m³
FONDAZIONE STRADALE	2,77 m³

SEZIONE N° 10
PROGRESSIVA: 0+042.590
QUOTA PROGETTO: 141.919

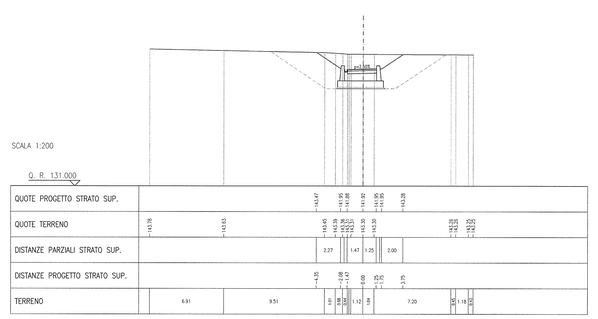

SCAVO	37,65 m³
RINTERRO	24,68 m³
STRATO DI USURA	2,72 m
STRATO DI BASE	0,33 m³
FONDAZIONE STRADALE	1,66 m³

SEZIONE N° 11
PROGRESSIVA: 0+050.000
QUOTA PROGETTO: 141.548

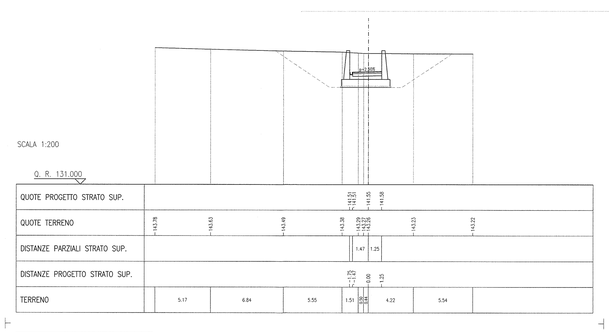

SCAVO	50,24 m³
RINTERRO	34,19 m³
STRATO DI USURA	2,74 m
STRATO DI BASE	0,33 m³
FONDAZIONE STRADALE	1,95 m³

SEZIONE N° 12
PROGRESSIVA: 0+060.000
QUOTA PROGETTO: 141.048

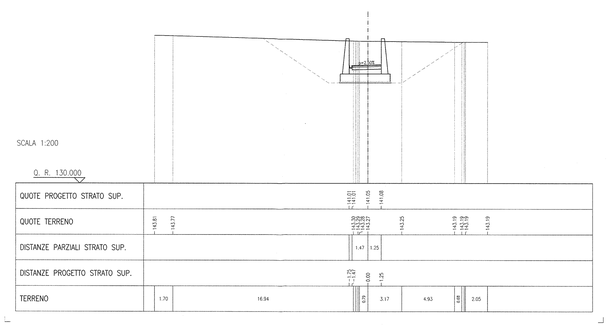

DISEGNI DI RIFERIMENTO

DESCRIZIONE	CODICE
– SLA8 – RELAZIONE TECNICA GENERALE	IN0R12EE2R05SLA800001
– SLA8 – PLANIMETRIA DI PROGETTO E TRACCIAMENTO	IN0R12EE2P8SLA800001
– SLA8 – PROFILO LONGITUDINALE	IN0R12EE2R8SLA800001
– SLA8 – PLANIMETRIA DI DRENAGGIO ACQUE DI PIATTAFORMA	IN0R12EE2P9SLA800001
– SLA8 – RELAZIONE IDRAULICA	IN0R12EE2R9SLA800001
– SLA8 – PLANIMETRIA DELLA SEGNALETICA	IN0R12EE2P9SLA800001
– SLA8 – SEZIONI TIPO	IN0R12EE2W25LA800001
– SLA8 – SEZIONI TRASVERSALI PISTA CICLOPEDONALE – TAV. 2	IN0R12EE2W9SLA800002
– SLA8 – SEZIONI TRASVERSALI PISTA CICLOPEDONALE – TAV. 3	IN0R12EE2W9SLA800003
– SLA8 – CARPENTERIA – PIANTA E SEZIONE LONGITUDINALE – TAV. 1	IN0R12EE2B8SLA800001
– SLA8 – CARPENTERIA – PIANTA E SEZIONE LONGITUDINALE – TAV. 2	IN0R12EE2B8SLA800002
– SLA8 – CARPENTERIA – PIANTA E SEZIONE LONGITUDINALE – TAV. 3	IN0R12EE2B8SLA800003
– SLA8 – CARPENTERIA – SEZIONI TRASVERSALI	IN0R12EE2B8SLA800004
– SLA8 – CARPENTERIA – VASCA DI RACCOLTA E SOLLEVAMENTO ACQUE	IN0R12EE2B25LA800001
– SLA8 – CARPENTERIA – MONOLITE A SPINTA SOTTO LINEA STORICA	IN0R12EE2B8SLA800001

NOTE GENERALI

COMMITTENTE:

RFI RETE FERROVIARIA ITALIANA
GRUPPO FERROVIE DELLO STATO

ALTA SORVEGLIANZA:

ITALFERR
GRUPPO FERROVIE DELLO STATO

GENERAL CONTRACTOR:

Consorzio Cepav due
Consorzio ENI per l' Alta Velocità

INFRASTRUTTURE FERROVIARIE STRATEGICHE DEFINITE DALLA LEGGE OBIETTIVO N. 443/01

LINEA A.V. /A.C. TORINO - VENEZIA Tratta MILANO - VERONA
Lotto funzionale Brescia-Verona
PROGETTO ESECUTIVO

SLA8 - SOTTOPASSO CICLOPEDONALE PK 105+770,987
SEZIONI TRASVERSALI PISTA CICLOPEDONALE
TAV.1

GENERAL CONTRACTOR	DIRETTORE LAVORI	SCALA :
Consorzio Cepav due — Consorzio Cepav due Il Direttore del Consorzio (Ing. V. Tecchiato) — Data: 29 MAG 2020	Data:	1:200

COMMESSA	LOTTO	FASE	ENTE	TIPO DOC.	OPERA/DISCIPLINA	PROGR.	REV.
IN0R	12	E	E2	W9	SLA800	001	A

PROGETTAZIONE

Rev.	Descrizione	Redatto	Data	Verificato	Data	Validato	Data
A	EMISSIONE	Rocca	09/09/19	Alaibi	09/09/19	Tecchiato	29/05/20
B							
C							

CIG. 751447334A — File: IN0R12EE2W9SLA800001A_10.dwg

Progetto cofinanziato dalla Unione Europea

Stampato dal Service di plottaggio ITALFERR S.p.A. ALTA s.r.l.

CUP: F81H91000000008

Scala di plot: 1: