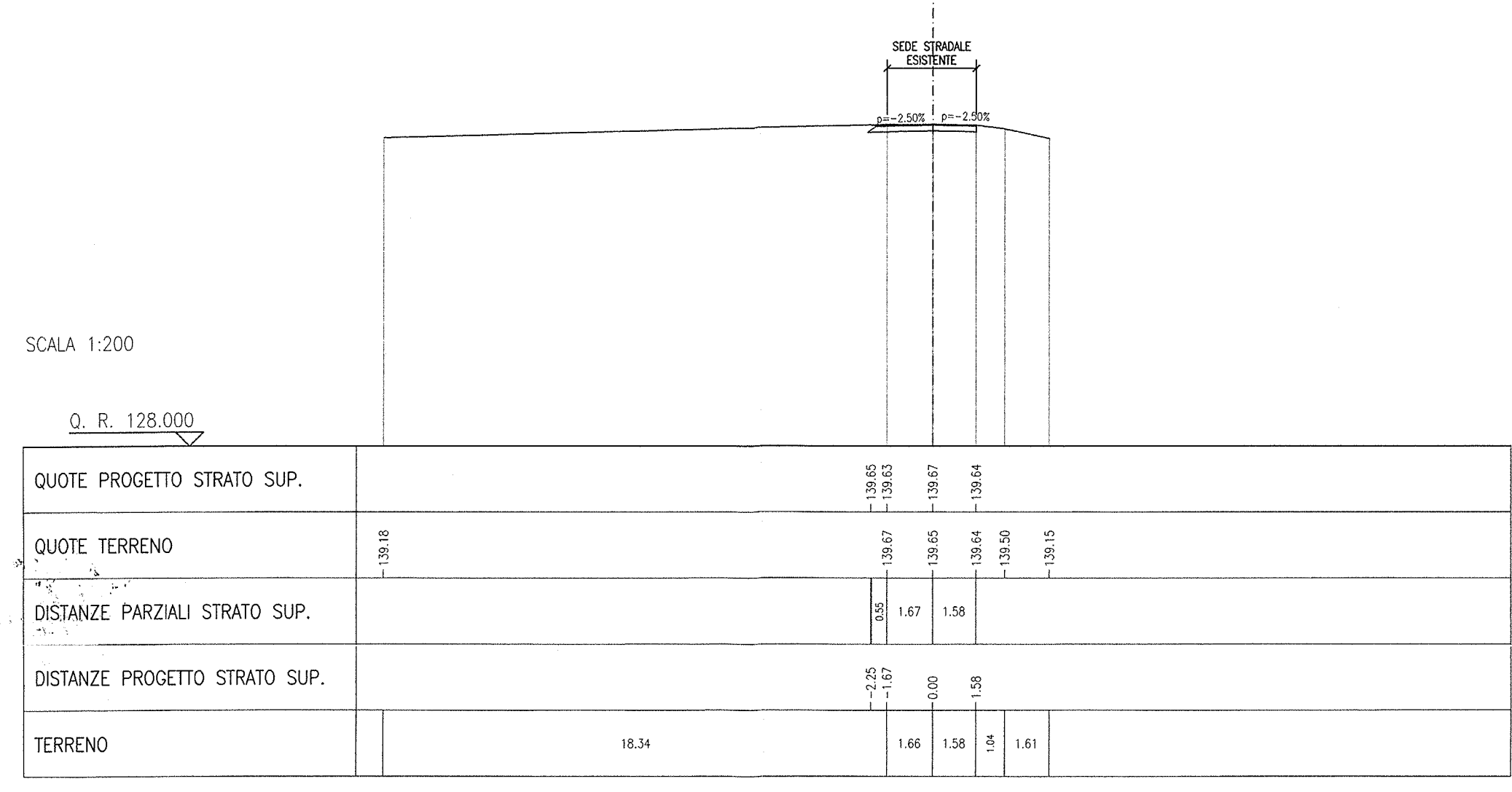


Disegni di riferimento

Table with 2 columns: DESCRIZIONE and CODICE. Lists technical specifications and their corresponding codes.

Table with 2 columns: SCAVO, VEGETAZIONE STRADALE, FONDAZIONE STRADALE, CONGLOMERATO BITUMINOSO.

SEZIONE N° 1
PROGRESSIVA: 0+000.000
QUOTA PROGETTO: 139.675

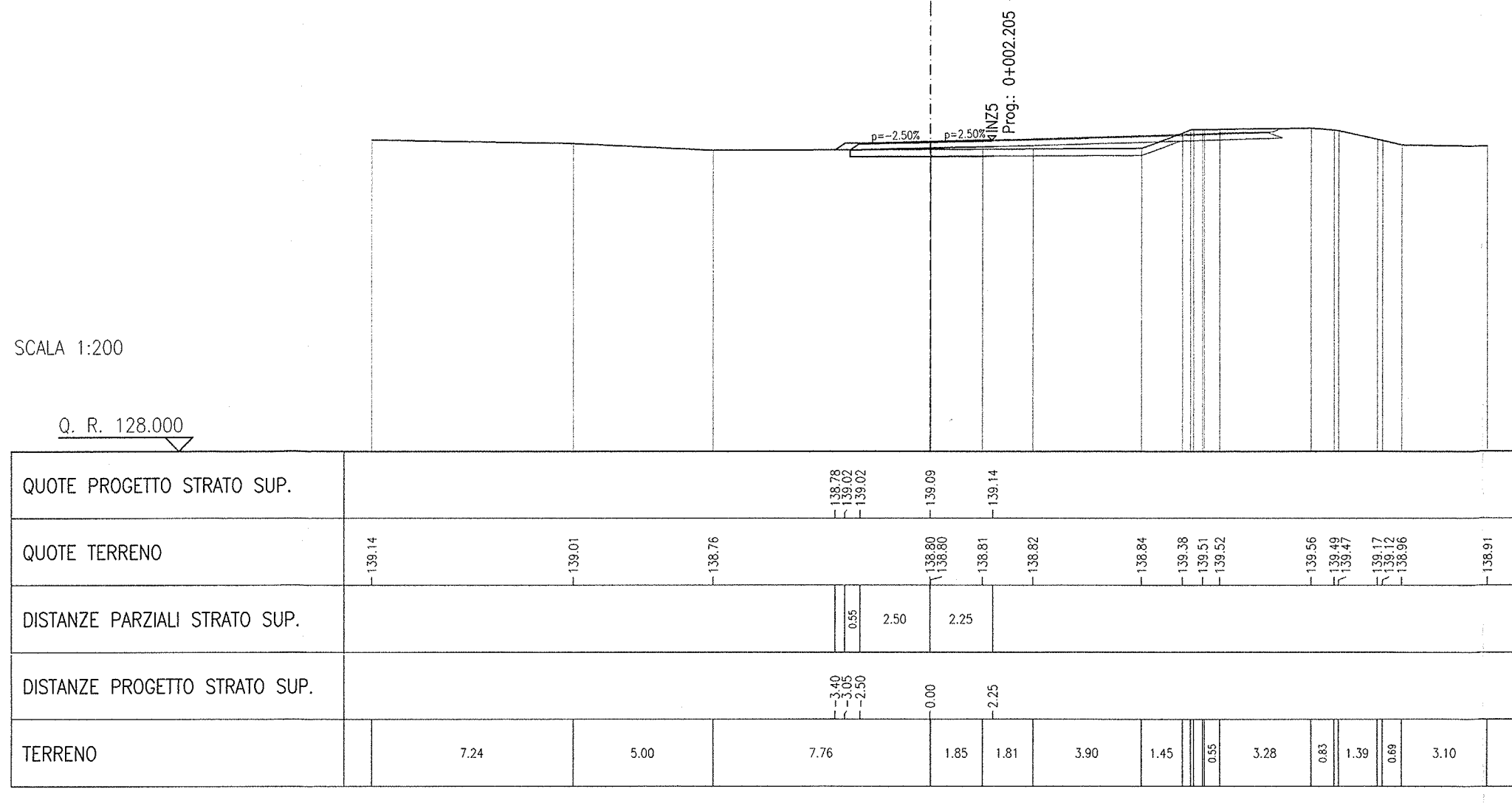


SCALA 1:200

Table with 4 columns: QUOTE PROGETTO STRATO SUP., QUOTE TERRENO, DISTANZE PARZIALI STRATO SUP., DISTANZE PROGETTO STRATO SUP., TERRENO.

Table with 2 columns: SCAVO, VEGETAZIONE STRADALE, FONDAZIONE STRADALE, CONGLOMERATO BITUMINOSO.

SEZIONE N° 5
PROGRESSIVA: 0+033.297
QUOTA PROGETTO: 139.086

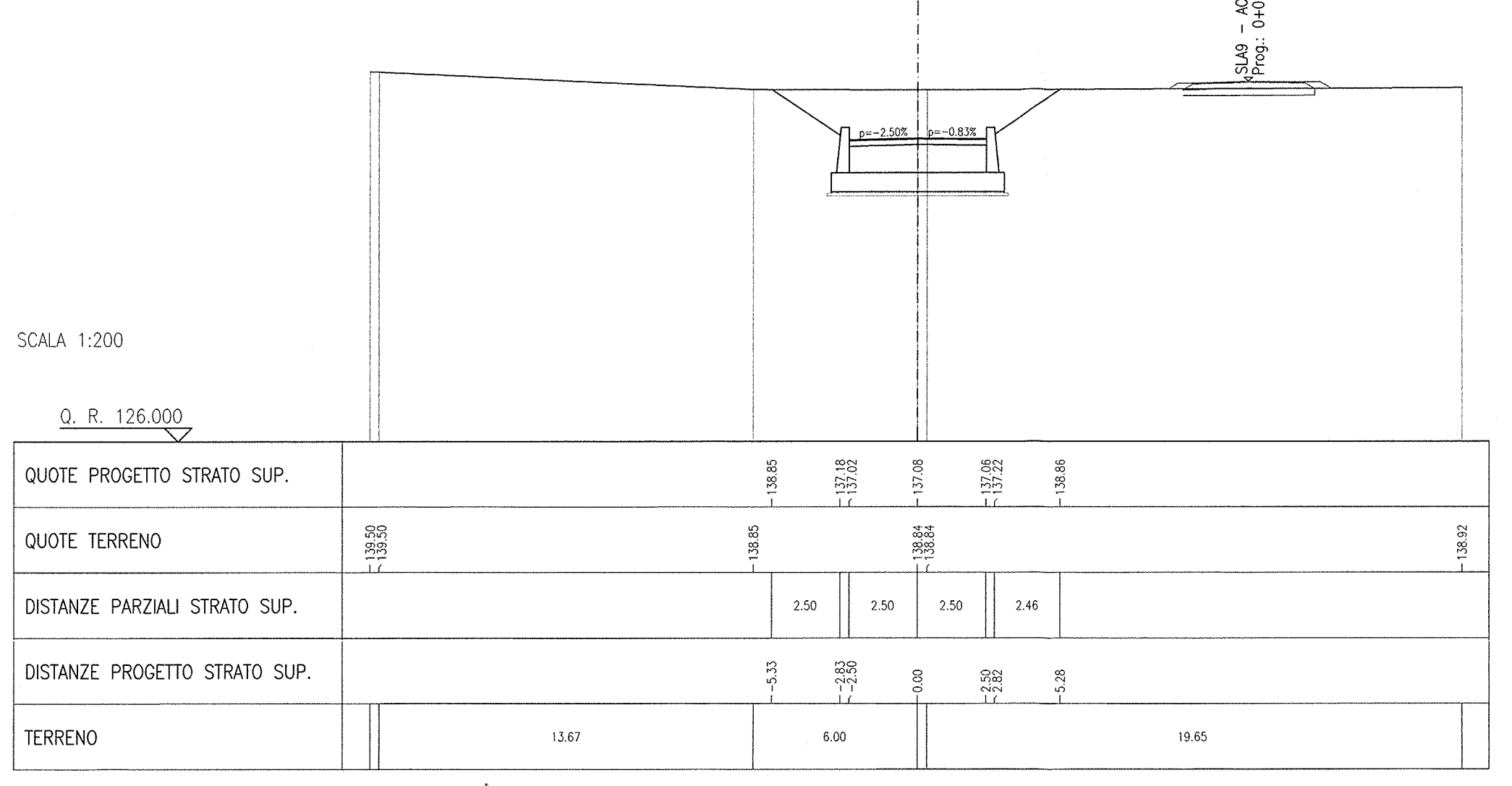


SCALA 1:200

Table with 4 columns: QUOTE PROGETTO STRATO SUP., QUOTE TERRENO, DISTANZE PARZIALI STRATO SUP., DISTANZE PROGETTO STRATO SUP., TERRENO.

Table with 2 columns: SCAVO, VEGETAZIONE STRADALE, FONDAZIONE STRADALE, CONGLOMERATO BITUMINOSO.

SEZIONE N° 9
PROGRESSIVA: 0+056.319
QUOTA PROGETTO: 137.078

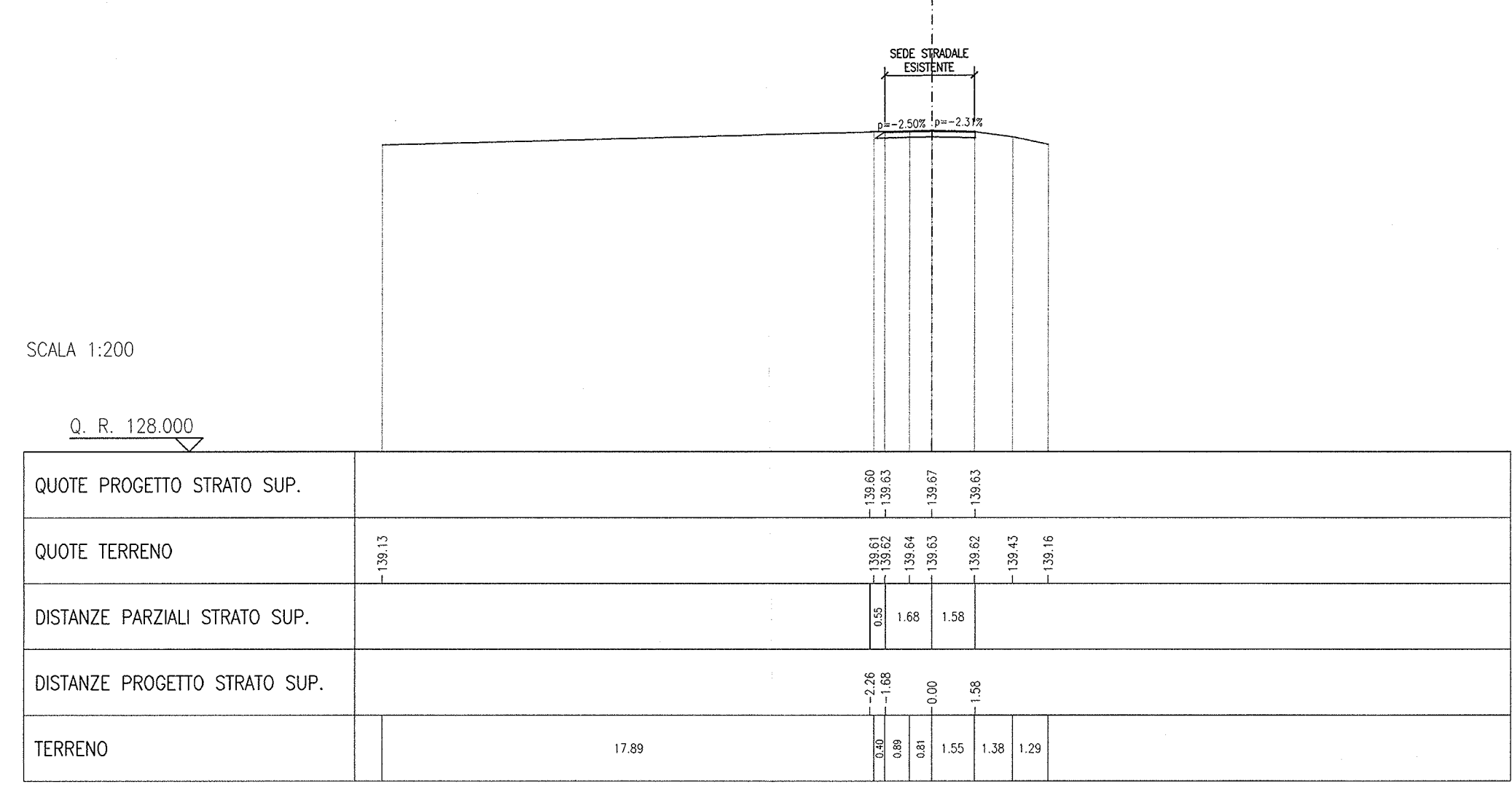


SCALA 1:200

Table with 4 columns: QUOTE PROGETTO STRATO SUP., QUOTE TERRENO, DISTANZE PARZIALI STRATO SUP., DISTANZE PROGETTO STRATO SUP., TERRENO.

Table with 2 columns: SCAVO, VEGETAZIONE STRADALE, FONDAZIONE STRADALE, CONGLOMERATO BITUMINOSO.

SEZIONE N° 2
PROGRESSIVA: 0+000.853
QUOTA PROGETTO: 139.669

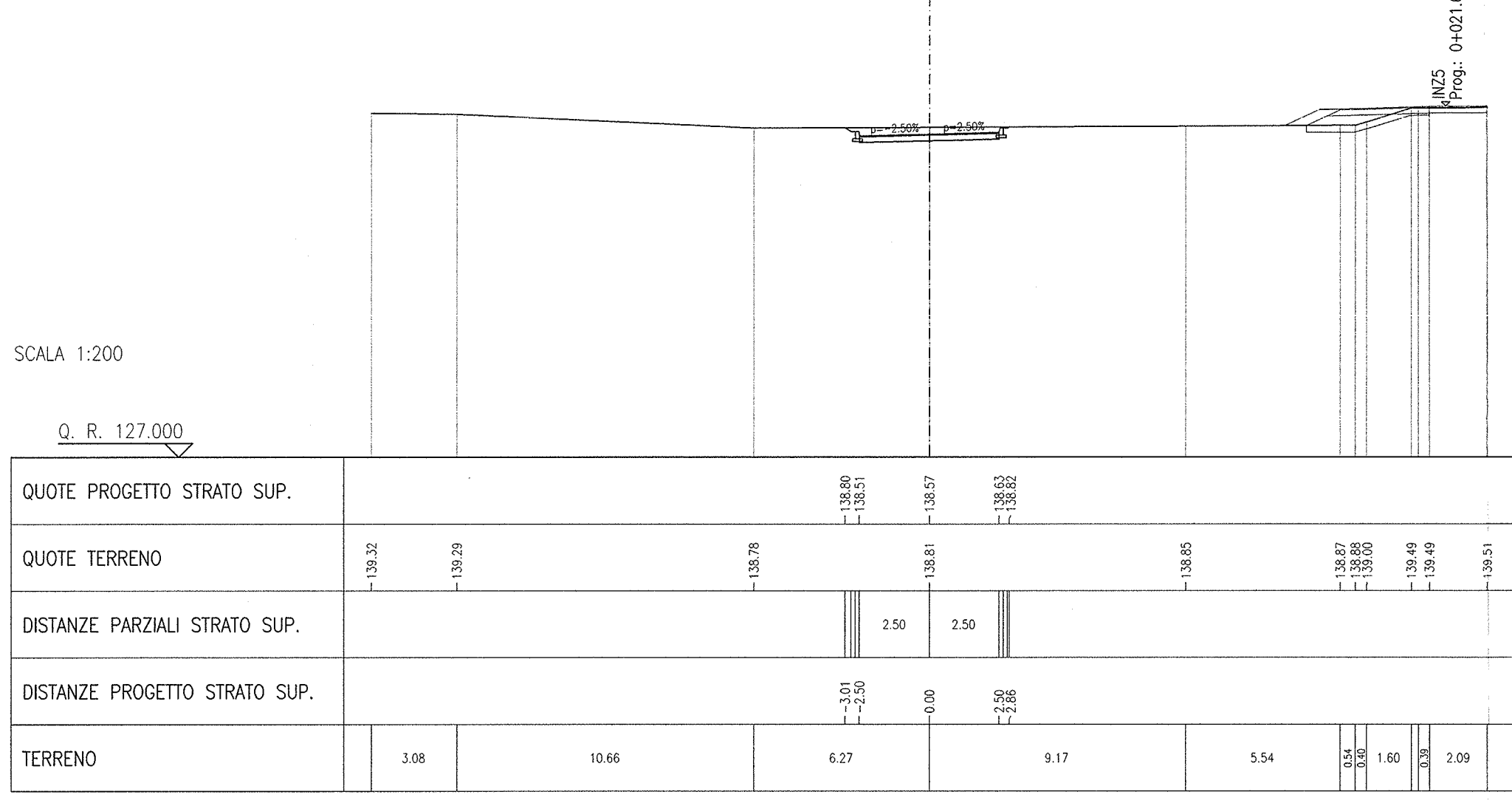


SCALA 1:200

Table with 4 columns: QUOTE PROGETTO STRATO SUP., QUOTE TERRENO, DISTANZE PARZIALI STRATO SUP., DISTANZE PROGETTO STRATO SUP., TERRENO.

Table with 2 columns: SCAVO, VEGETAZIONE STRADALE, FONDAZIONE STRADALE, CONGLOMERATO BITUMINOSO.

SEZIONE N° 6
PROGRESSIVA: 0+040.860
QUOTA PROGETTO: 138.589

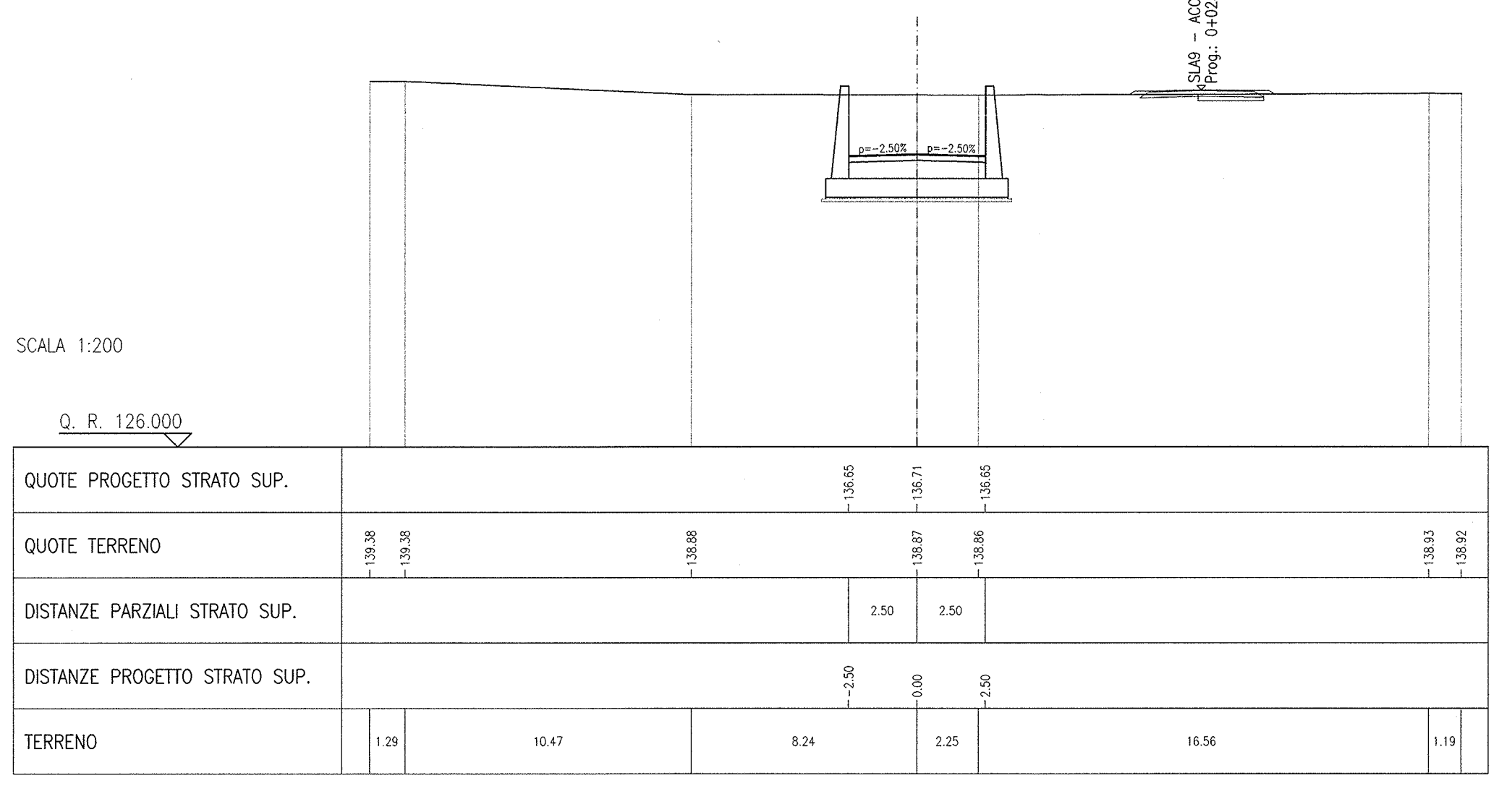


SCALA 1:200

Table with 4 columns: QUOTE PROGETTO STRATO SUP., QUOTE TERRENO, DISTANZE PARZIALI STRATO SUP., DISTANZE PROGETTO STRATO SUP., TERRENO.

Table with 2 columns: SCAVO, VEGETAZIONE STRADALE, FONDAZIONE STRADALE, CONGLOMERATO BITUMINOSO.

SEZIONE N° 10
PROGRESSIVA: 0+060.000
QUOTA PROGETTO: 136.710

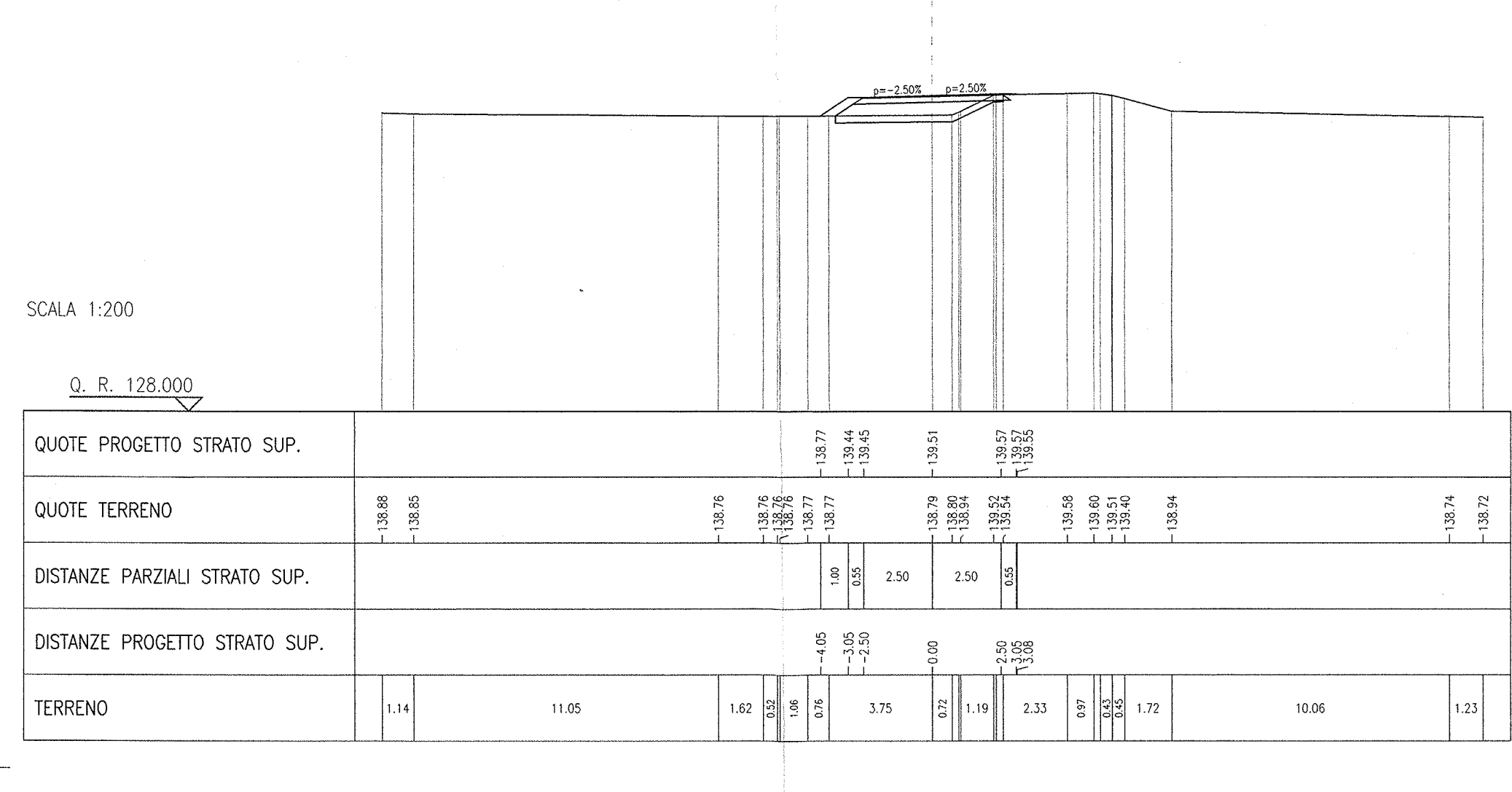


SCALA 1:200

Table with 4 columns: QUOTE PROGETTO STRATO SUP., QUOTE TERRENO, DISTANZE PARZIALI STRATO SUP., DISTANZE PROGETTO STRATO SUP., TERRENO.

Table with 2 columns: SCAVO, VEGETAZIONE STRADALE, FONDAZIONE STRADALE, CONGLOMERATO BITUMINOSO.

SEZIONE N° 3
PROGRESSIVA: 0+021.656
QUOTA PROGETTO: 139.508

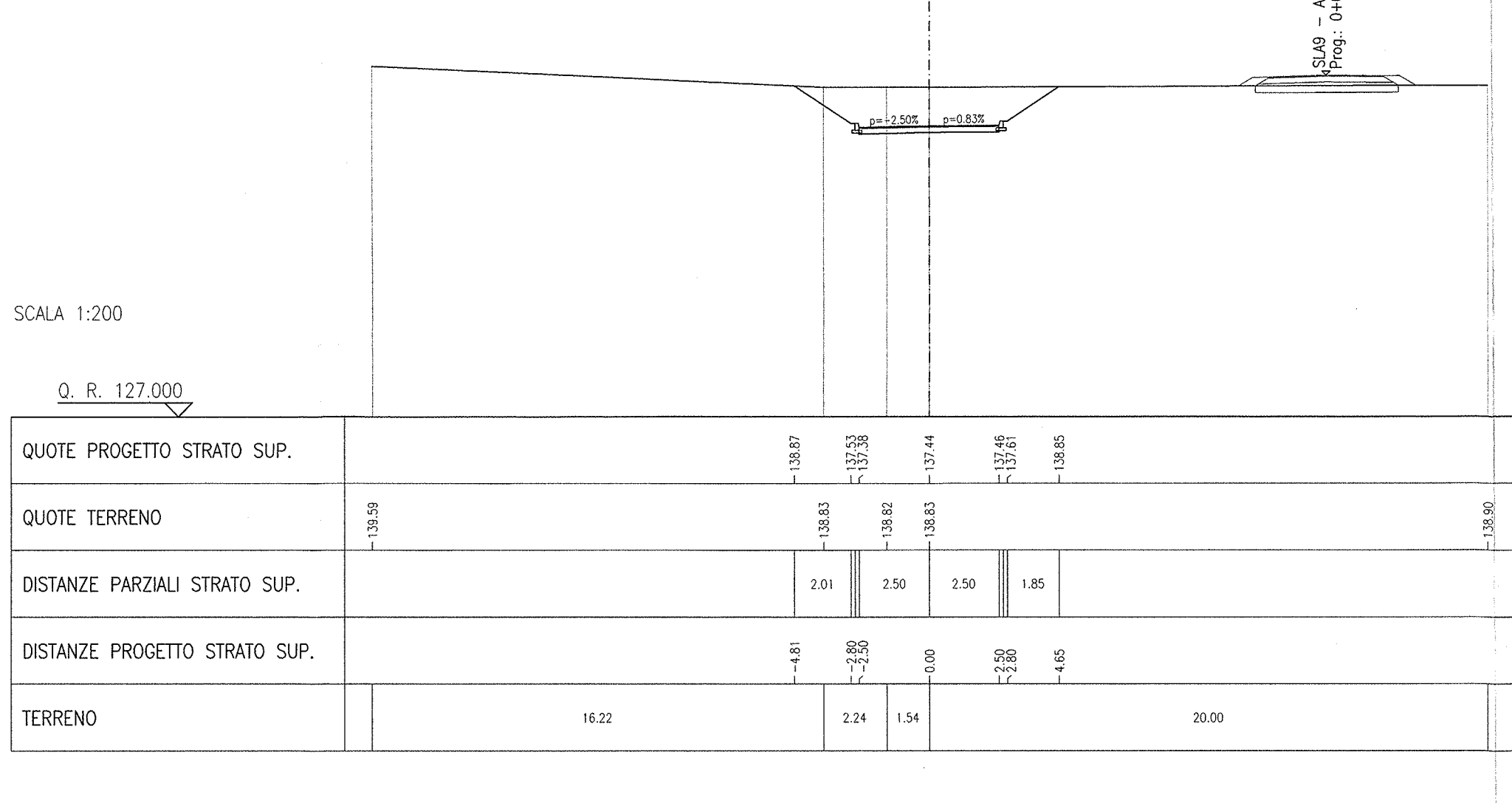


SCALA 1:200

Table with 4 columns: QUOTE PROGETTO STRATO SUP., QUOTE TERRENO, DISTANZE PARZIALI STRATO SUP., DISTANZE PROGETTO STRATO SUP., TERRENO.

Table with 2 columns: SCAVO, VEGETAZIONE STRADALE, FONDAZIONE STRADALE, CONGLOMERATO BITUMINOSO.

SEZIONE N° 7
PROGRESSIVA: 0+052.669
QUOTA PROGETTO: 137.443

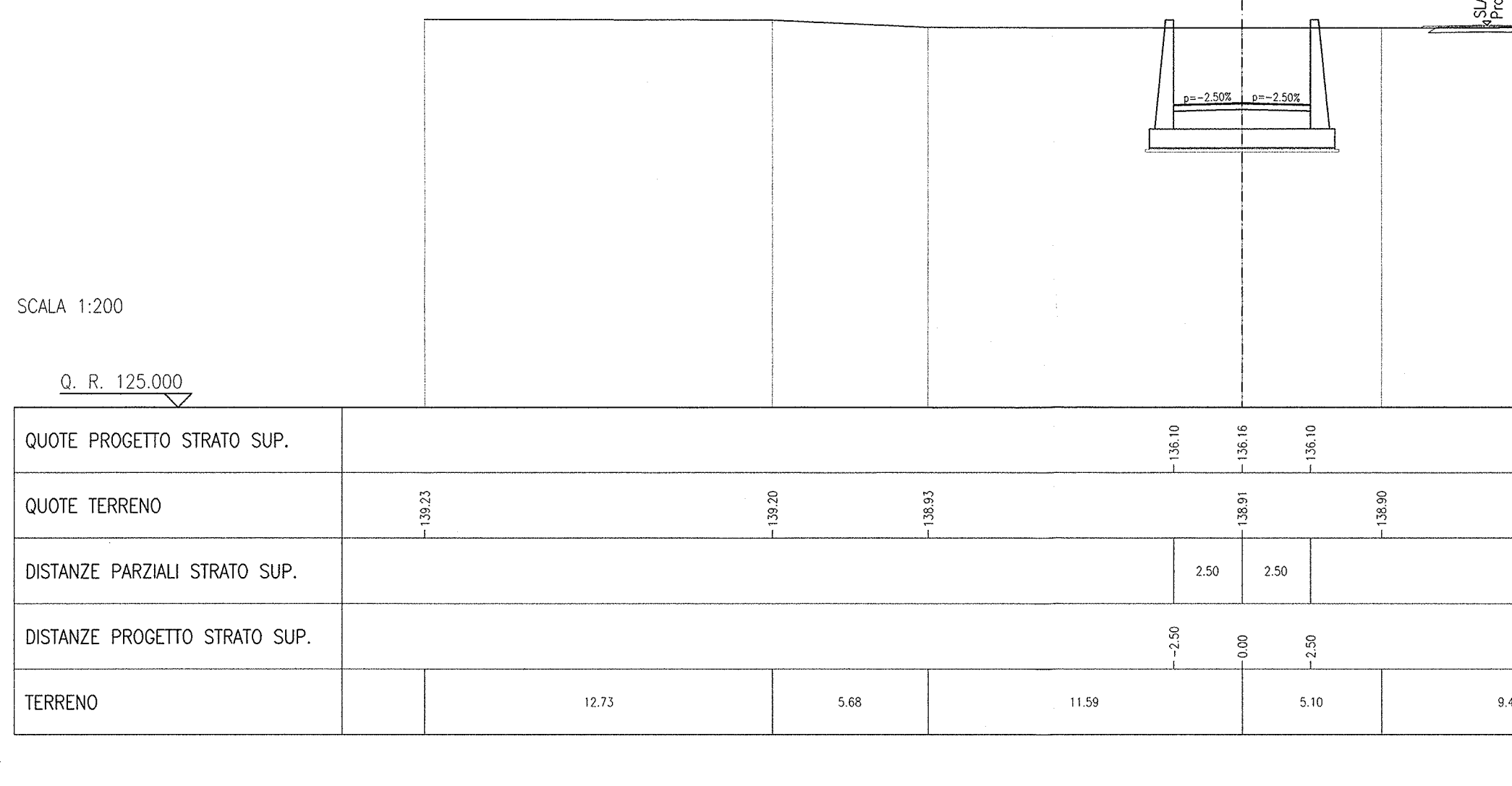


SCALA 1:200

Table with 4 columns: QUOTE PROGETTO STRATO SUP., QUOTE TERRENO, DISTANZE PARZIALI STRATO SUP., DISTANZE PROGETTO STRATO SUP., TERRENO.

Table with 2 columns: SCAVO, VEGETAZIONE STRADALE, FONDAZIONE STRADALE, CONGLOMERATO BITUMINOSO.

SEZIONE N° 11
PROGRESSIVA: 0+065.500
QUOTA PROGETTO: 136.160

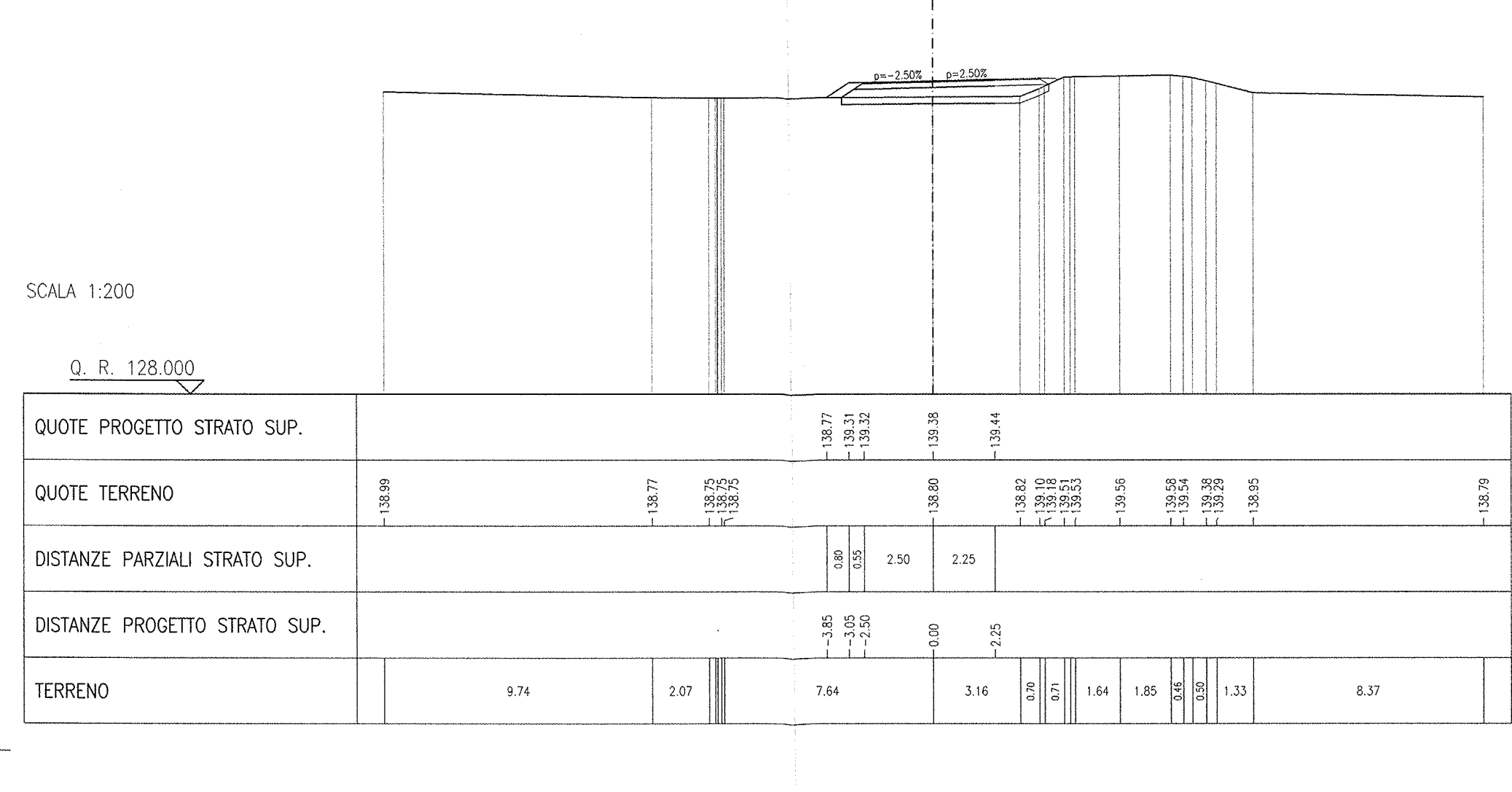


SCALA 1:200

Table with 4 columns: QUOTE PROGETTO STRATO SUP., QUOTE TERRENO, DISTANZE PARZIALI STRATO SUP., DISTANZE PROGETTO STRATO SUP., TERRENO.

Table with 2 columns: SCAVO, VEGETAZIONE STRADALE, FONDAZIONE STRADALE, CONGLOMERATO BITUMINOSO.

SEZIONE N° 4
PROGRESSIVA: 0+026.761
QUOTA PROGETTO: 139.379

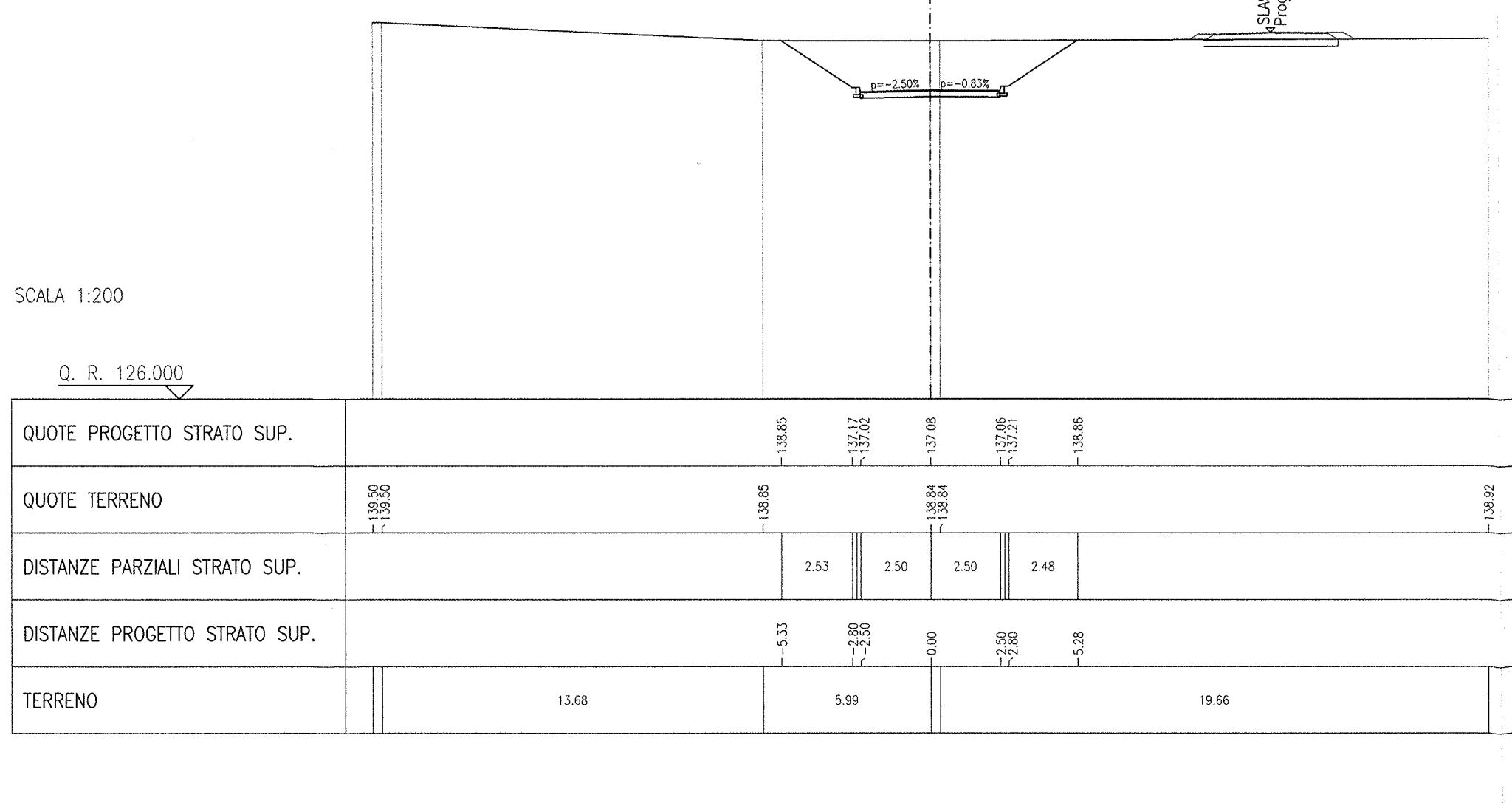


SCALA 1:200

Table with 4 columns: QUOTE PROGETTO STRATO SUP., QUOTE TERRENO, DISTANZE PARZIALI STRATO SUP., DISTANZE PROGETTO STRATO SUP., TERRENO.

Table with 2 columns: SCAVO, VEGETAZIONE STRADALE, FONDAZIONE STRADALE, CONGLOMERATO BITUMINOSO.

SEZIONE N° 8
PROGRESSIVA: 0+056.309
QUOTA PROGETTO: 137.079

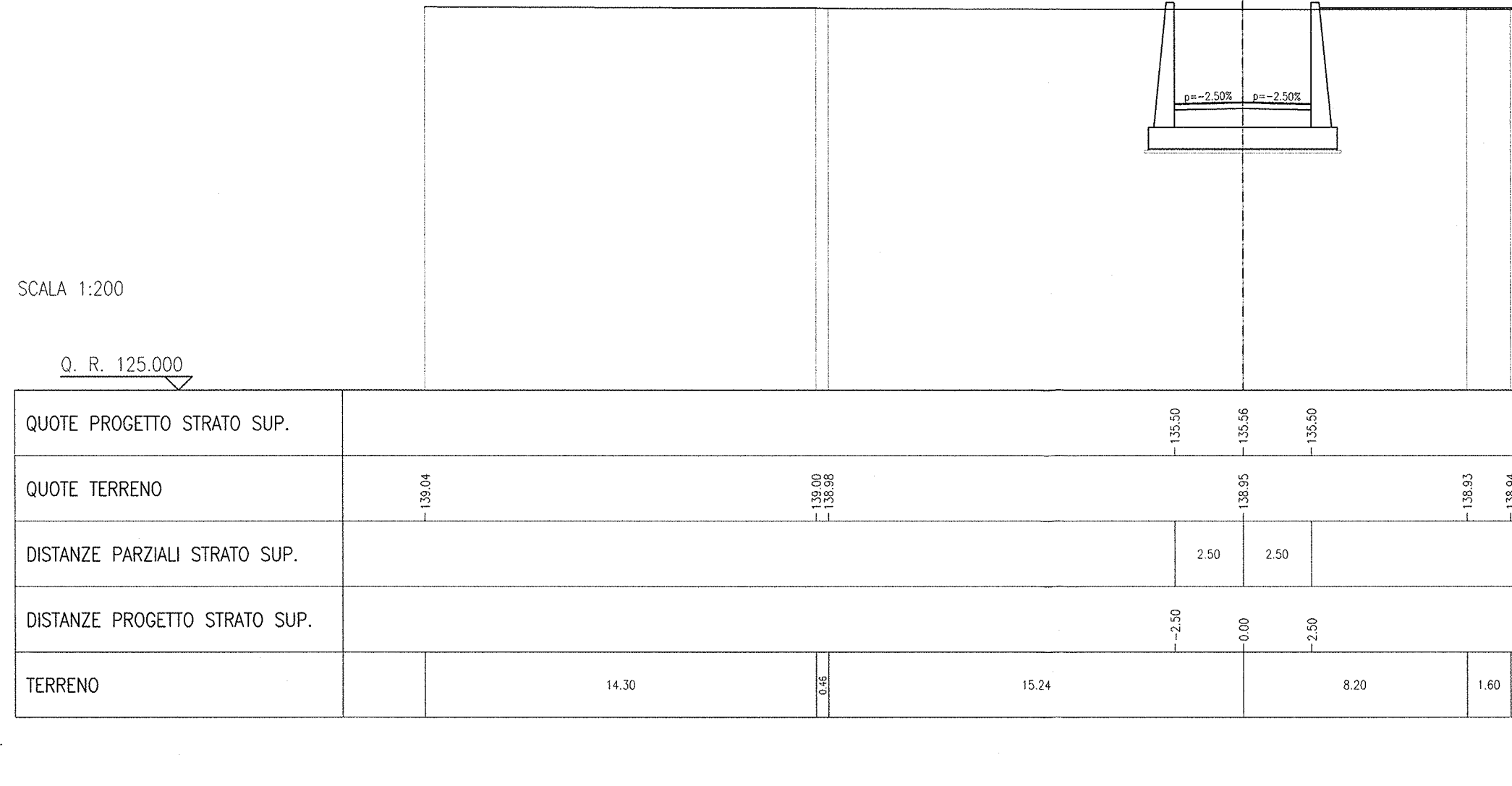


SCALA 1:200

Table with 4 columns: QUOTE PROGETTO STRATO SUP., QUOTE TERRENO, DISTANZE PARZIALI STRATO SUP., DISTANZE PROGETTO STRATO SUP., TERRENO.

Table with 2 columns: SCAVO, VEGETAZIONE STRADALE, FONDAZIONE STRADALE, CONGLOMERATO BITUMINOSO.

SEZIONE N° 12
PROGRESSIVA: 0+071.500
QUOTA PROGETTO: 135.560



SCALA 1:200

Table with 4 columns: QUOTE PROGETTO STRATO SUP., QUOTE TERRENO, DISTANZE PARZIALI STRATO SUP., DISTANZE PROGETTO STRATO SUP., TERRENO.

NOTE GENERALI

Logos for RFI (Rete Ferroviaria Italiana) and Gruppo Ferrovie dello Stato.

Logo for Cepav due, Consorzio ENI per l'Alta Velocità.

INFRASTRUTTURE FERROVIARIE STRATEGICHE DEFINITE DALLA LEGGE OBIETTIVO N. 443/01

LINEA A.V. I.A.C. TORINO - VENEZIA Tratta MILANO - VERONA
Lotto funzionale Brescia-Verona
PROGETTO ESECUTIVO

SLA9 - SOTTOPASSO PODERALE PK 107+896,000
SEZIONI TRASVERSALI
TAV.1

Technical drawing header including project details, revision table, and drawing information.