SCAVO	1.11 m^2
FONDAZIONE STRADALE	1.00 m^2
CONGLOMERATO BITUMINOSO	5.00 m

SEZIONE N° 1
PROGRESSIVA: -0+000.000
QUOTA PROGETTO: 137.646

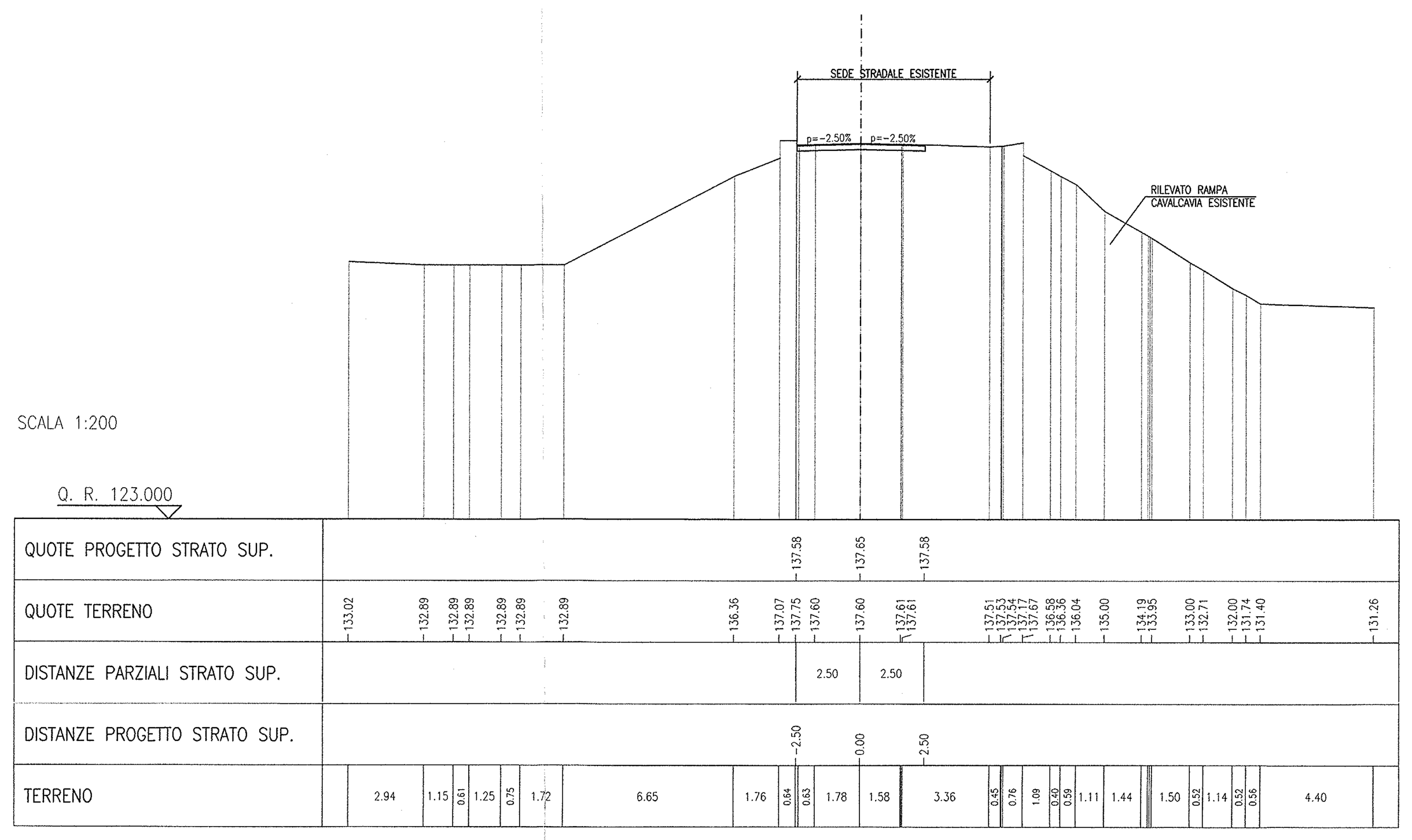

SCAVO	1.05 m^2
FONDAZIONE STRADALE	1.00 m^2
CONGLOMERATO BITUMINOSO	5.00 m

SEZIONE N° 2
PROGRESSIVA: 0+001.425
QUOTA PROGETTO: 137.629

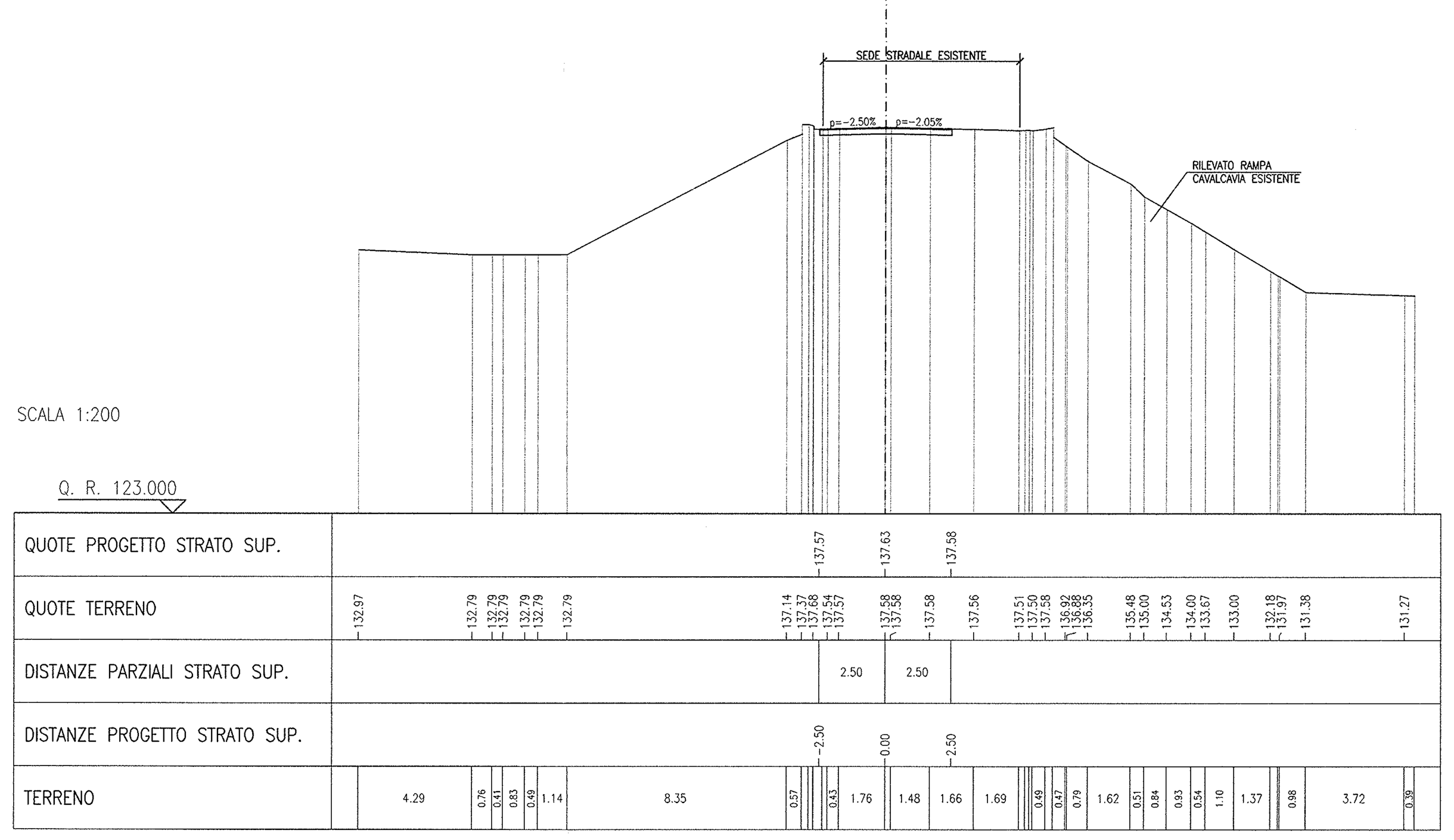

SCOTICO	3.76 m^2
RILEVATO	35.66 m^2
VEGETALE	3.46 m^2
FONDAZIONE STRADALE	1.16 m^2
CONGLOMERATO BITUMINOSO	5.00 m

SEZIONE N° 3
PROGRESSIVA: 0+020.117
QUOTA PROGETTO: 137.162

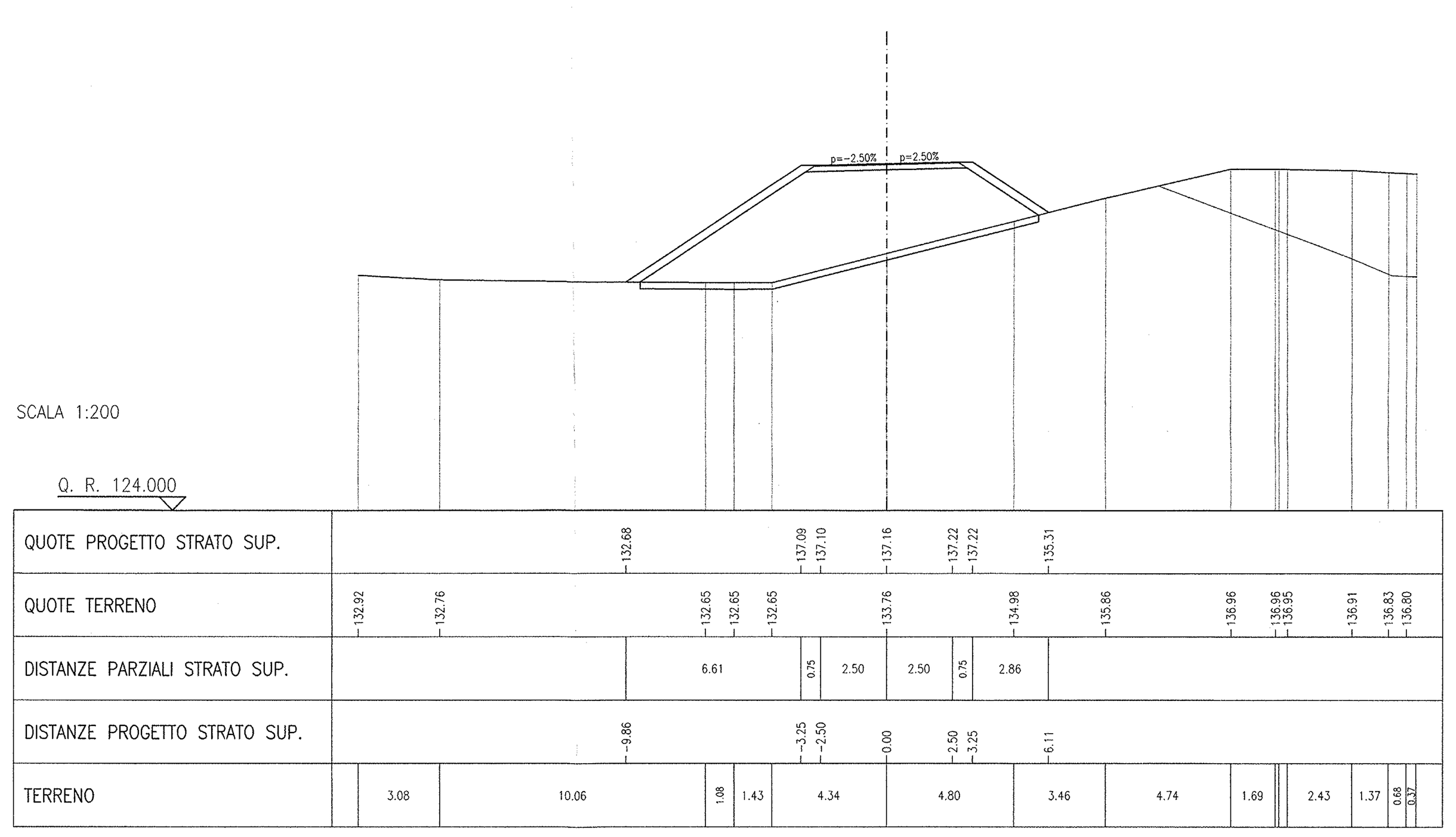

SCOTICO	3.70 m^2
RILEVATO	30.19 m^2
VEGETALE	3.41 m^2
FONDAZIONE STRADALE	1.17 m^2
CONGLOMERATO BITUMINOSO	5.00 m

SEZIONE N° 4
PROGRESSIVA: 0+038.808
QUOTA PROGETTO: 136.275

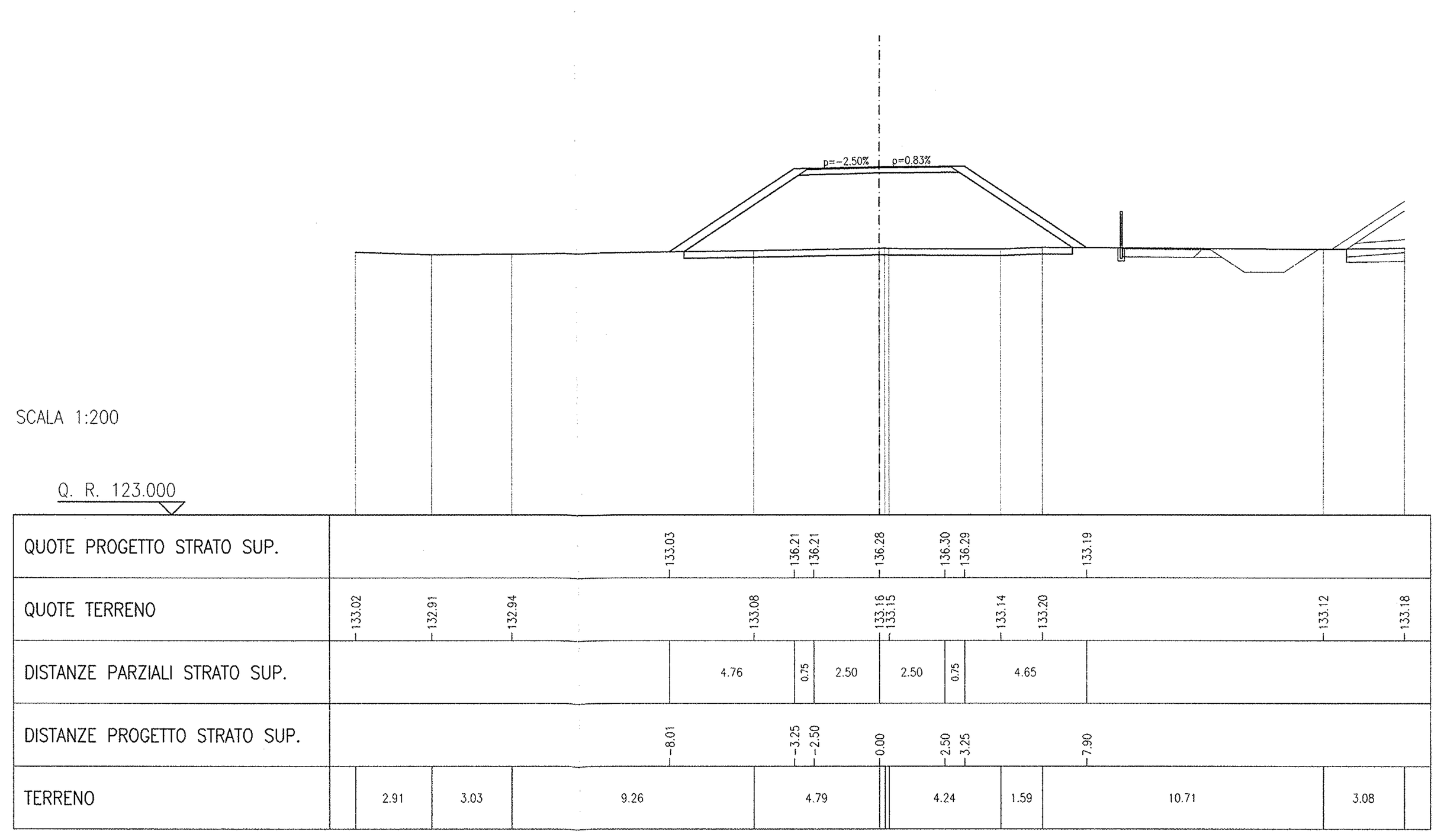

SCOTICO	2.29 m^2
RILEVATO	7.89 m^2
VEGETALE	1.37 m^2
FONDAZIONE STRADALE	1.17 m^2
CONGLOMERATO BITUMINOSO	5.00 m

SEZIONE N° 5
PROGRESSIVA: 0+060.000
QUOTA PROGETTO: 135.316

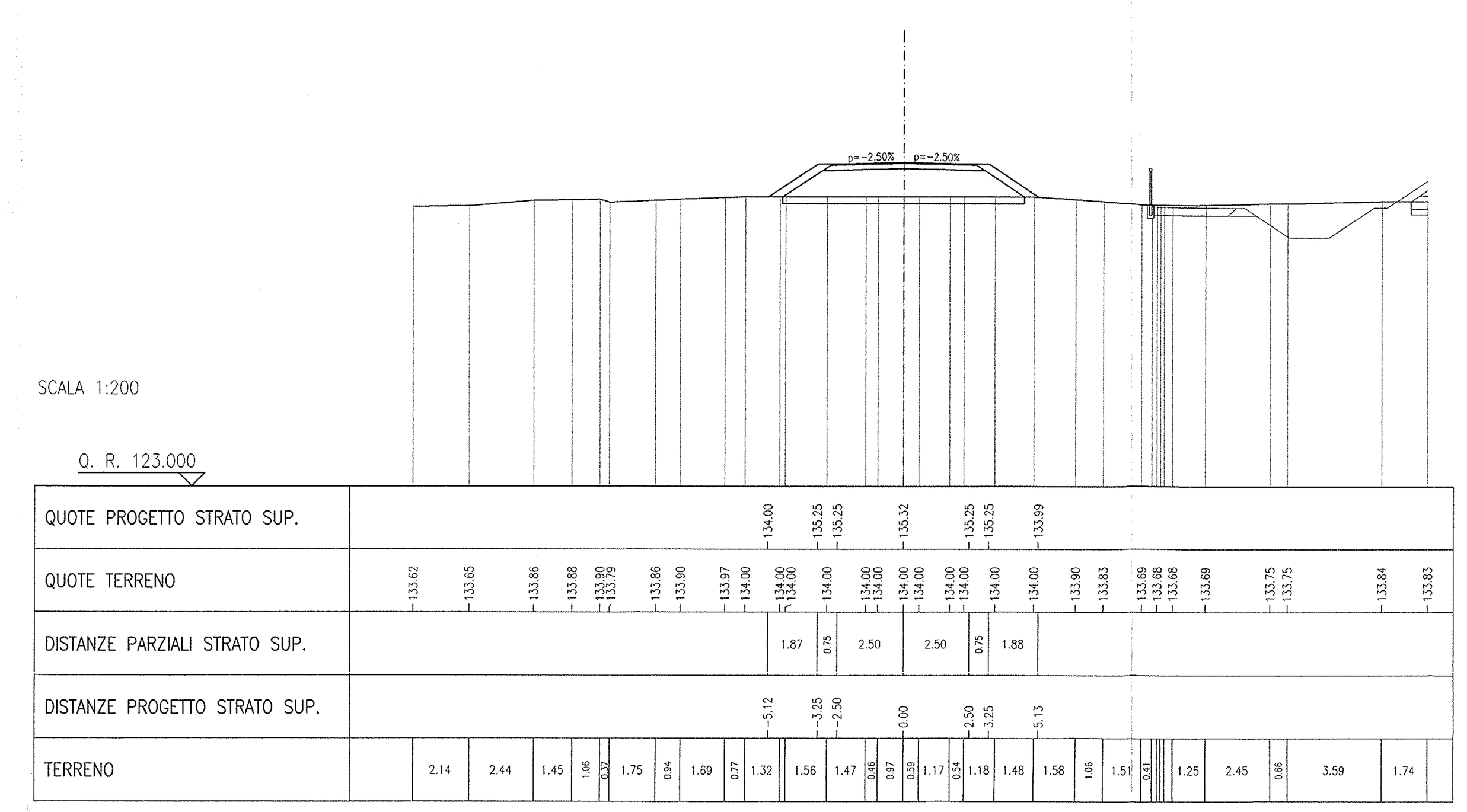

SCOTICO	2.20 m^2
RILEVATO	6.81 m^2
VEGETALE	1.25 m^2
FONDAZIONE STRADALE	1.17 m^2
CONGLOMERATO BITUMINOSO	5.00 m

SEZIONE N° 6
PROGRESSIVA: 0+080.000
QUOTA PROGETTO: 134.800

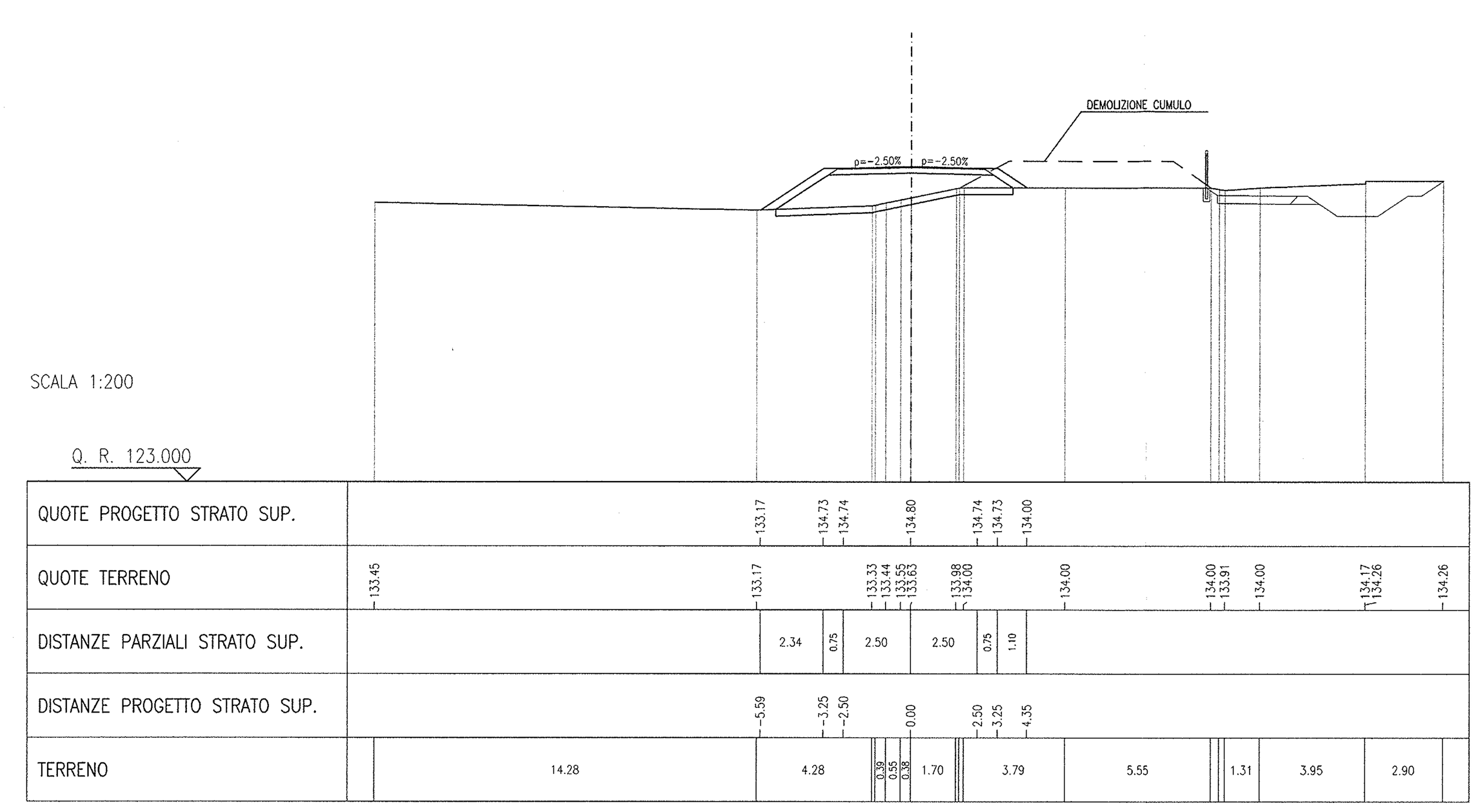

SCOTICO	2.06 m^2
RILEVATO	5.17 m^2
VEGETALE	1.04 m^2
FONDAZIONE STRADALE	1.17 m^2
CONGLOMERATO BITUMINOSO	5.00 m

SEZIONE N° 7
PROGRESSIVA: 0+100.000
QUOTA PROGETTO: 134.635

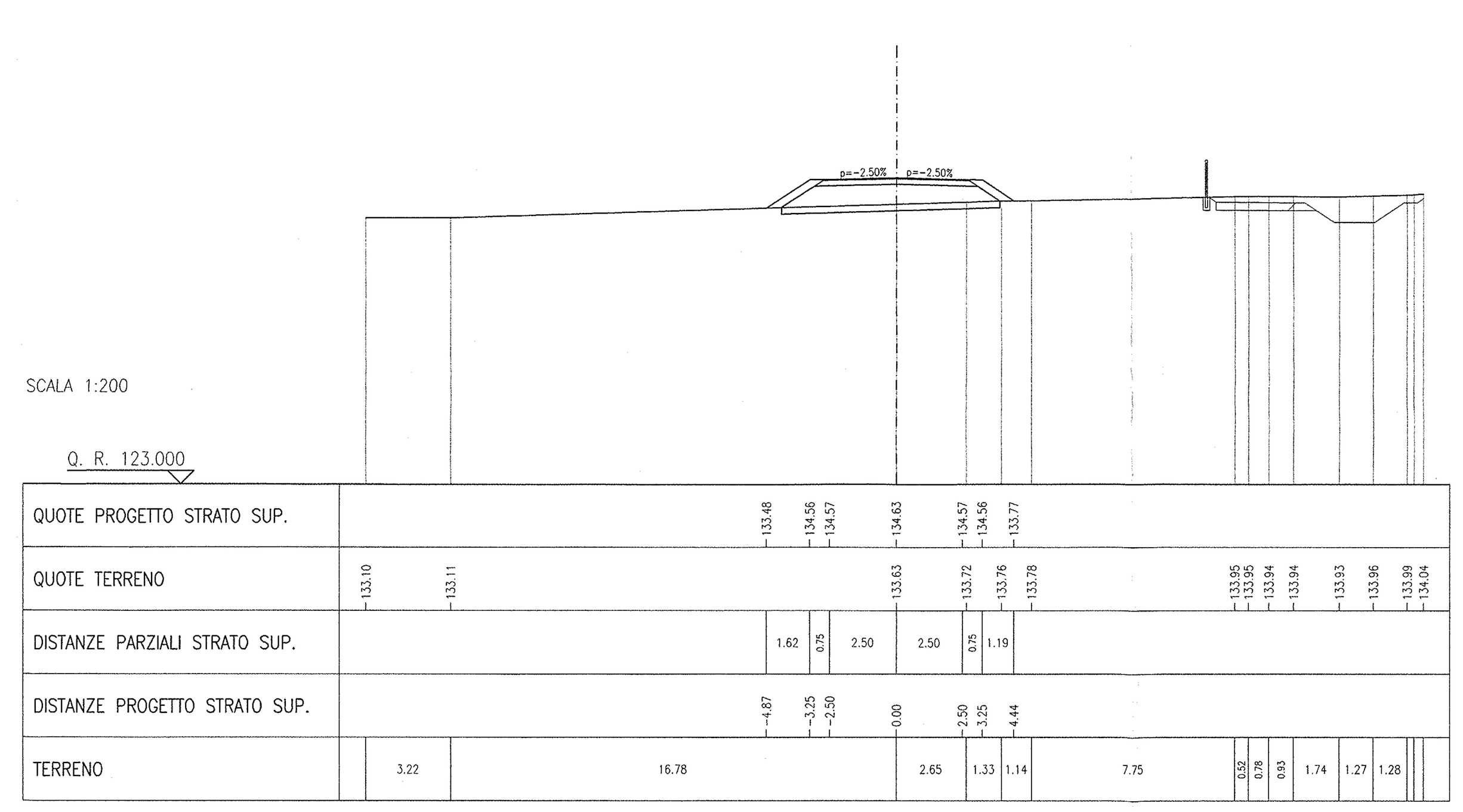

SCOTICO	2.31 m^2
RILEVATO	7.76 m^2
VEGETALE	1.40 m^2
FONDAZIONE STRADALE	1.17 m^2
CONGLOMERATO BITUMINOSO	5.00 m

SEZIONE N° 8
PROGRESSIVA: 0+120.000
QUOTA PROGETTO: 134.519

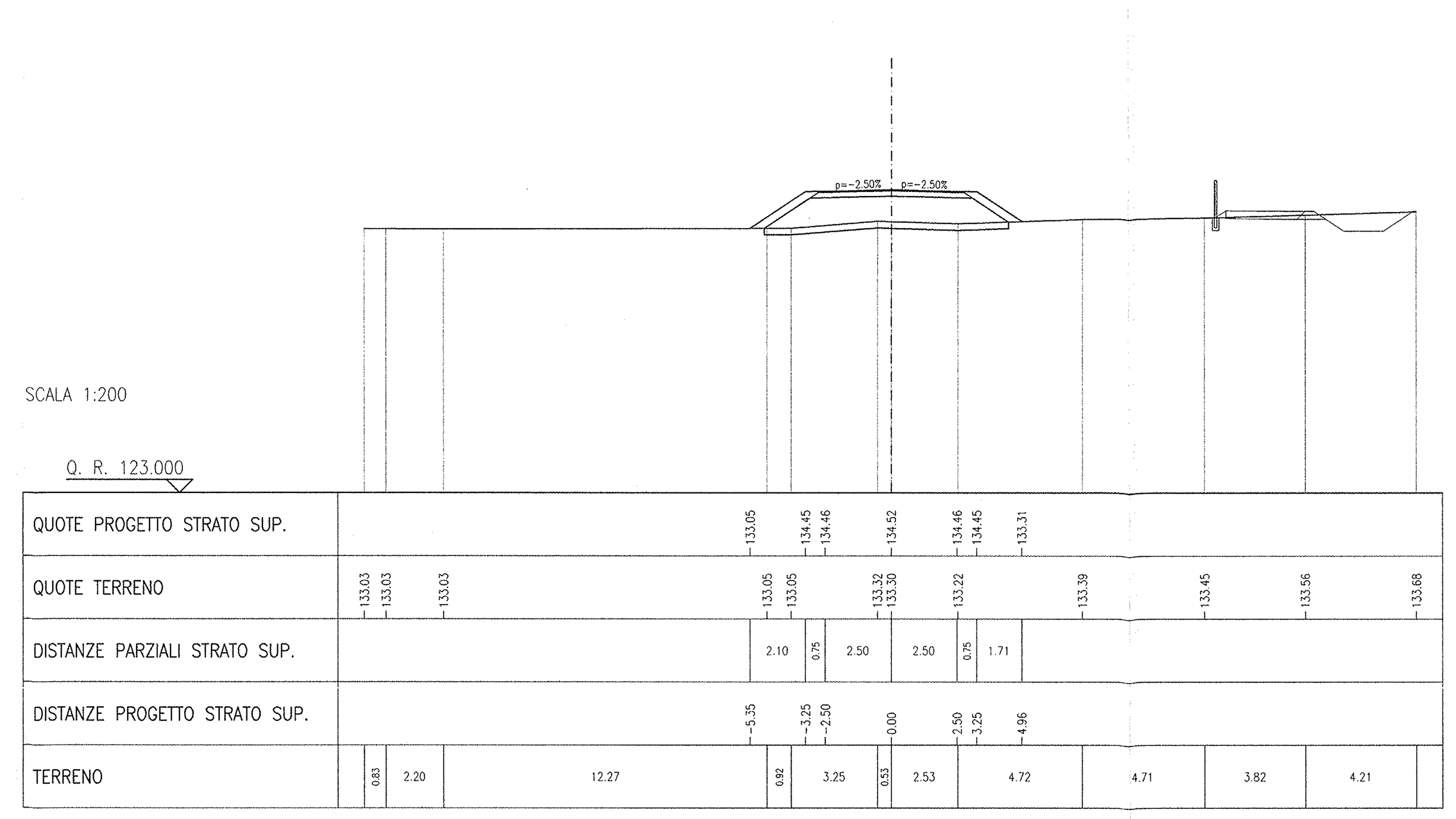

SCOTICO	1.98 m^2
RILEVATO	5.63 m^2
VEGETALE	0.97 m^2
FONDAZIONE STRADALE	1.17 m^2
CONGLOMERATO BITUMINOSO	5.00 m

SEZIONE N° 9
PROGRESSIVA: 0+140.000
QUOTA PROGETTO: 134.404

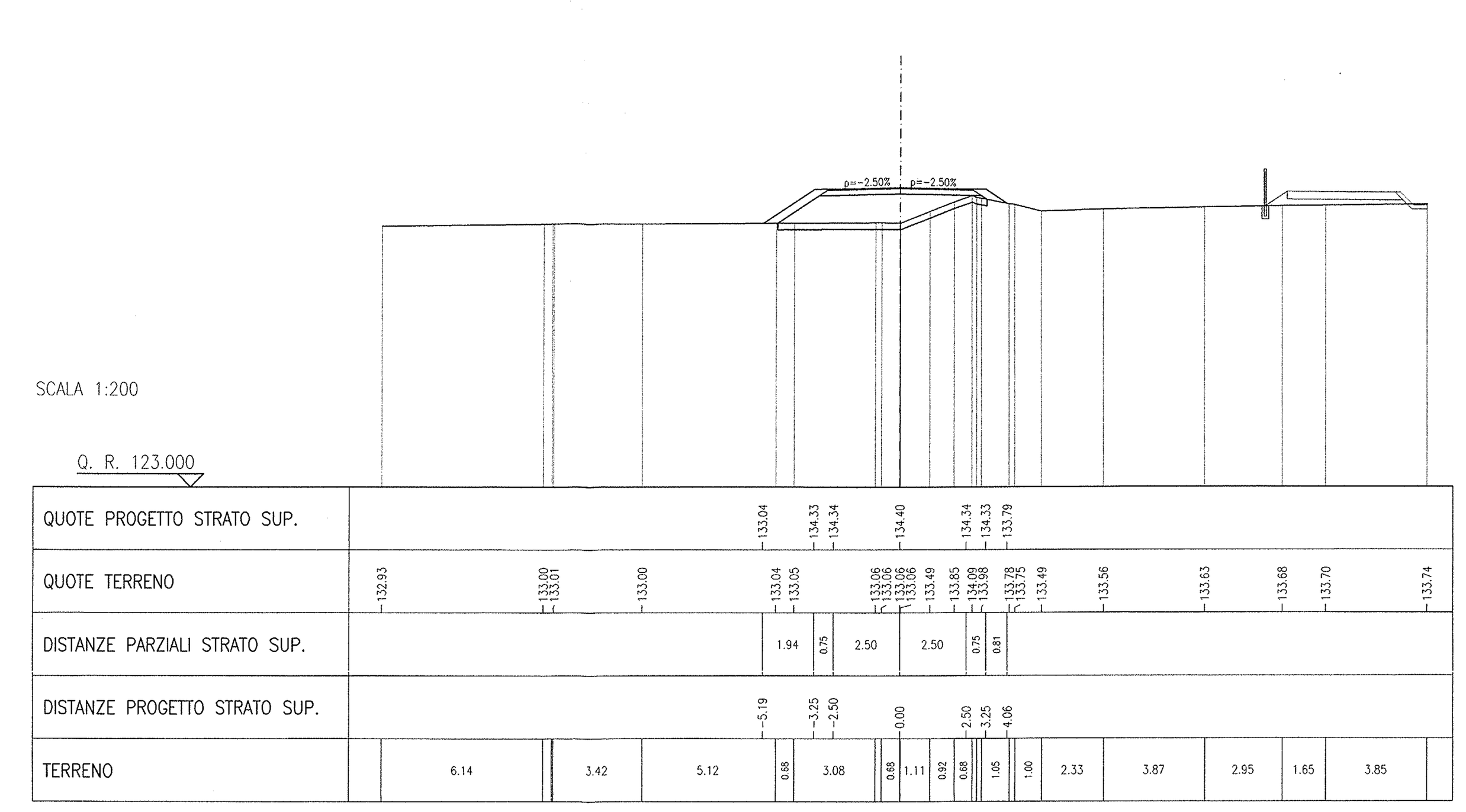

SCOTICO	2.34 m^2
RILEVATO	8.11 m^2
VEGETALE	1.42 m^2
FONDAZIONE STRADALE	1.17 m^2
CONGLOMERATO BITUMINOSO	5.00 m

SEZIONE N° 10
PROGRESSIVA: 0+160.000
QUOTA PROGETTO: 134.288

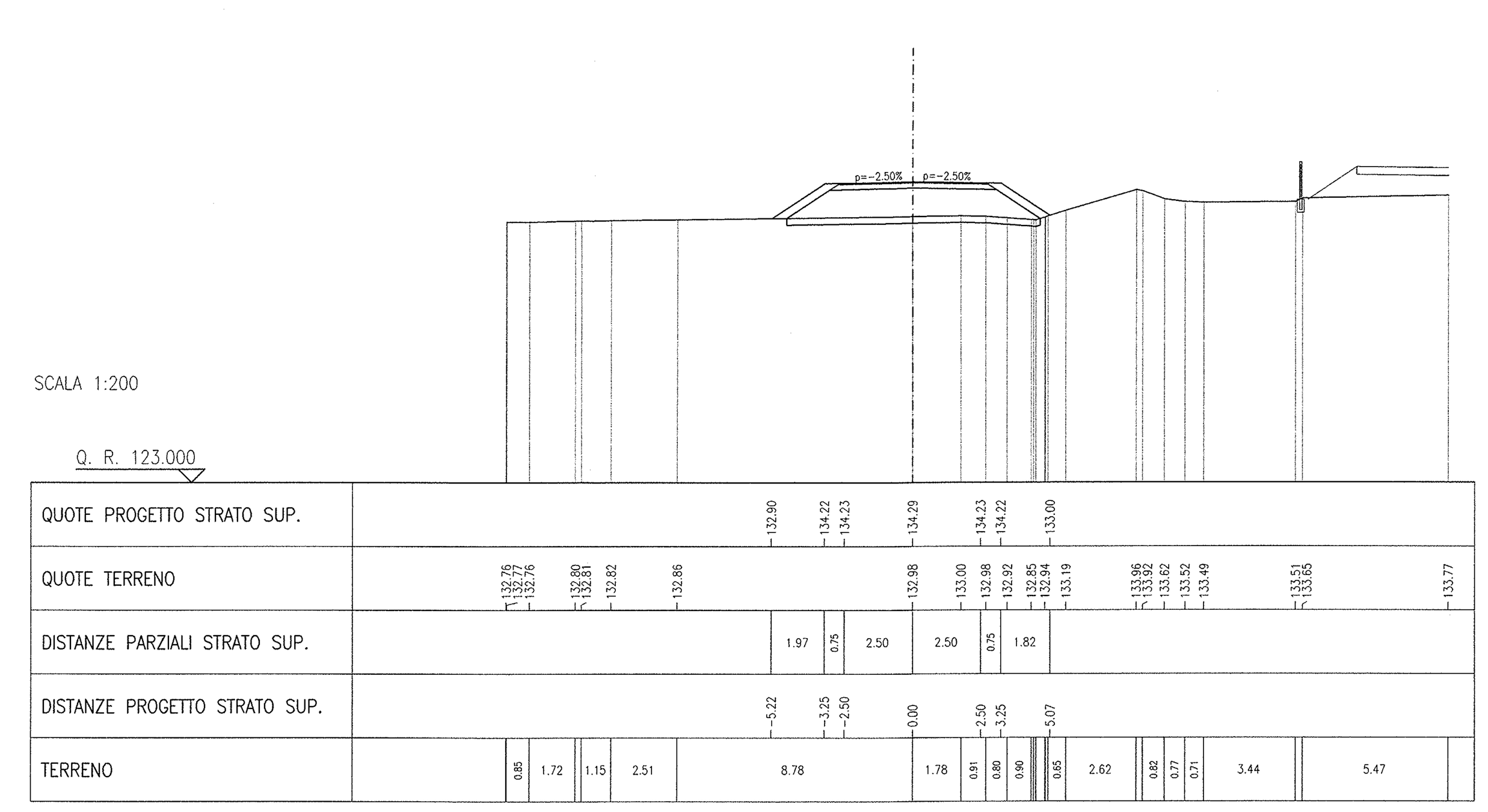

SCOTICO	2.48 m^2
RILEVATO	10.22 m^2
VEGETALE	1.65 m^2
FONDAZIONE STRADALE	1.17 m^2
CONGLOMERATO BITUMINOSO	5.00 m

SEZIONE N° 11
PROGRESSIVA: 0+180.000
QUOTA PROGETTO: 134.173

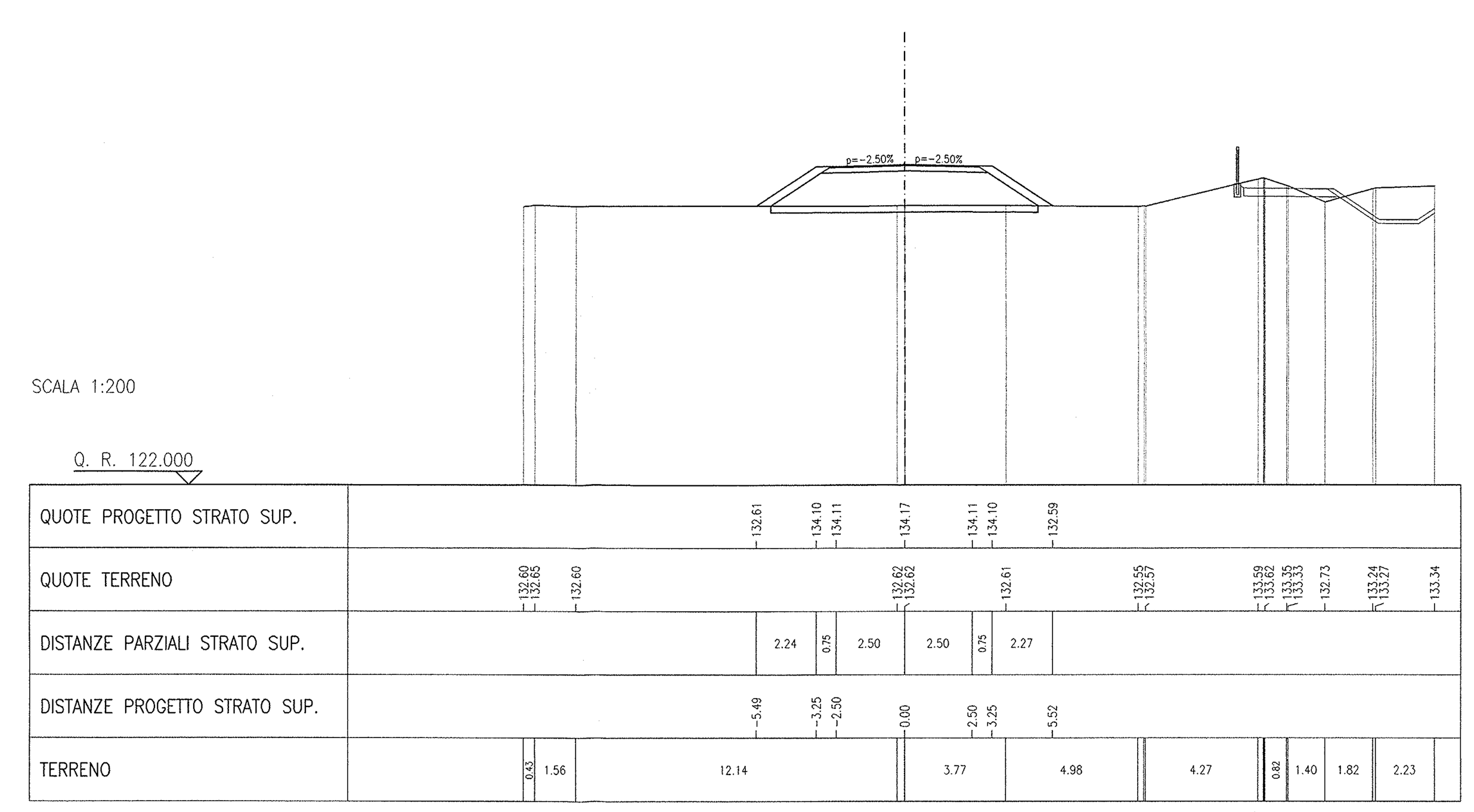

SCOTICO	2.46 m^2
RILEVATO	10.07 m^2
VEGETALE	1.62 m^2
FONDAZIONE STRADALE	1.17 m^2
CONGLOMERATO BITUMINOSO	5.00 m

SEZIONE N° 12
PROGRESSIVA: 0+200.000
QUOTA PROGETTO: 134.057

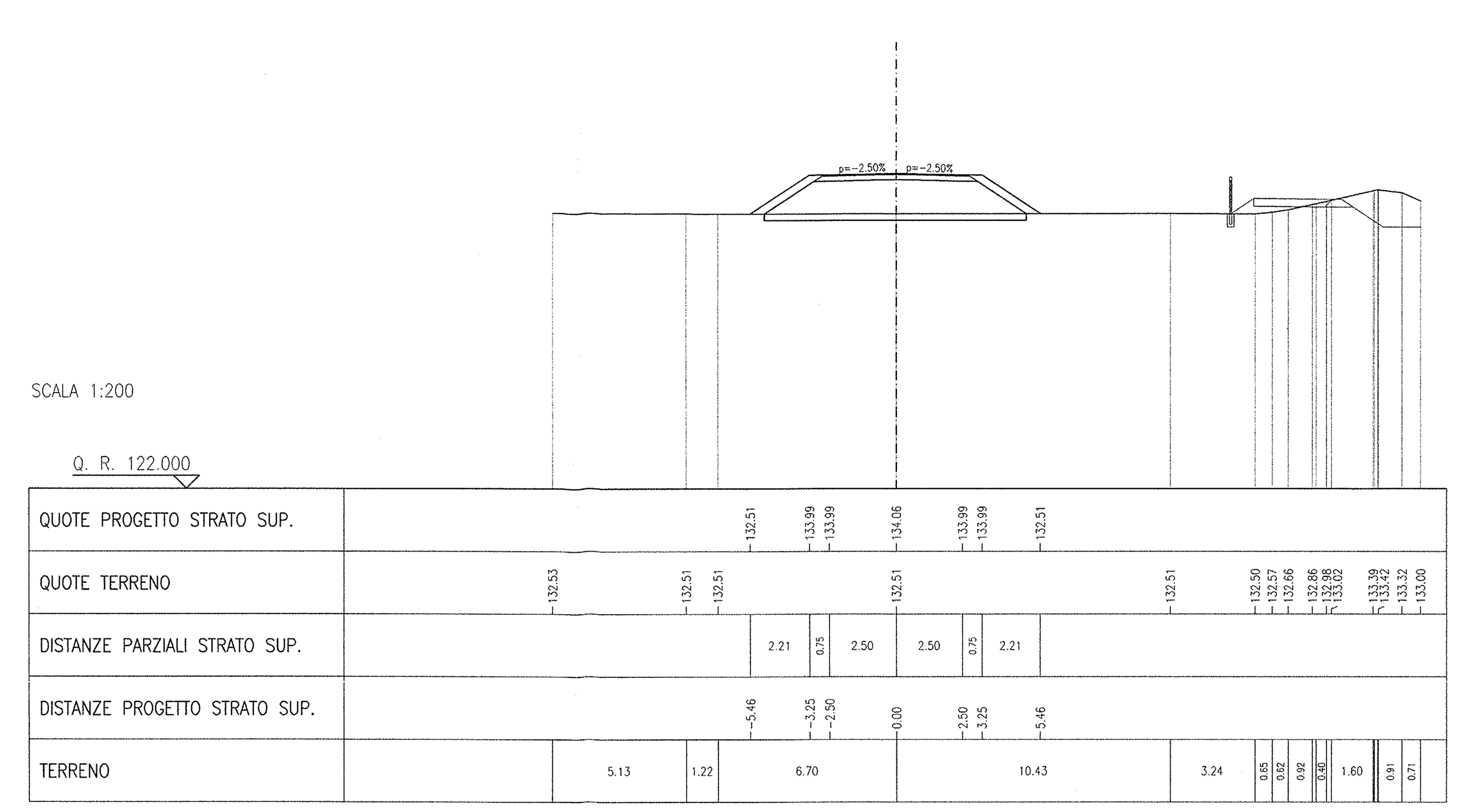

DISEGNI DI RIFERIMENTO

DESCRIZIONE	CODICE
– SLZ3 –RELAZIONE TECNICA GENERALE	INOR12EE2ROSLZ300001
– SLZ3 –RELAZIONE GEOTECNICA	INOR12EE2RBSLZ300001
– SLZ3 –PROFILO GEOTECNICO	INOR12EE2F6SLZ300001
– SLZ3 –PLANIMETRIA STATO DI FATTO	INOR12EE2P7SLZ300001
– SLZ3 –PLANIMETRIA DI PROGETTO	INOR12EE2P8SLZ300001
– SLZ3 –PLANIMETRIA DI TRACCIAMENTO	INOR12EE2P8SLZ300002
– SLZ3 –PLANIMETRIA SEGNALETICA E BARRIERE DI SICUREZZA	INOR12EE2P8SLZ309001
– SLZ3 –PROFILO LONGITUDINALE	INOR12EE2F7SLZ300001
– SLZ3 –PLANIMETRIA DI DRENAGGIO ACQUE DI PIATTAFORMA	INOR12EE2P9SLZ306001
– SLZ3 –RELAZIONE IDRAULICA	INOR12EE2RISLZ306001
– SLZ3 –SEZIONI TIPO	INOR12EE2WZSLZ300001
– SLZ3 –SEZIONI TRASVERSALI – TAV. 2	INOR12EE2W9SLZ300002
– SLZ3 –SEZIONI TRASVERSALI – TAV. 3	INOR12EE2W9SLZ300003
– SLZ3 –SEZIONI TRASVERSALI – TAV. 4	INOR12EE2W9SLZ300004
– SLZ3 –SEZIONI TRASVERSALI – TAV. 5	INOR12EE2W9SLZ300005
– SLZ3 –CARPENTERIA – PIANTA TRACCIAMENTO	INOR12EE2BASLZ300001
– SLZ3 –CARPENTERIA – SEZIONI LONGITUDINALI SUI CIGLI	INOR12EE2BBSLZ300006
– SLZ3 –CARPENTERIA – PIANTA E SEZIONE LONGITUDINALE IN ASSE – TAV. 1	INOR12EE2BBSLZ300001
– SLZ3 –CARPENTERIA – PIANTA E SEZIONE LONGITUDINALE IN ASSE – TAV. 2	INOR12EE2BBSLZ300002
– SLZ3 –CARPENTERIA – PIANTA E SEZIONE LONGITUDINALE IN ASSE – TAV. 3	INOR12EE2BBSLZ300003
– SLZ3 –CARPENTERIA – SEZIONI TRASVERSALI – TAV.1	INOR12EE2BBSLZ300004
– SLZ3 –CARPENTERIA – SEZIONI TRASVERSALI – TAV.2	INOR12EE2BBSLZ300005
– SLZ3 –CARPENTERIA – VASCA DI SOLLEVAMENTO ACQUE	INOR12EE2BBSLZ3C0001
– SLZ3 –SCAVI – PIANTA E SEZIONI	INOR12EE2PZSLZ301001

NOTE GENERALI

COMMITTENTE:

RFI RETE FERROVIARIA ITALIANA
GRUPPO FERROVIE DELLO STATO

ALTA SORVEGLIANZA:

ITALFERR
GRUPPO FERROVIE DELLO STATO

GENERAL CONTRACTOR:

Cepav due
Consorzio ENI per l' Alta Velocità

INFRASTRUTTURE FERROVIARIE STRATEGICHE DEFINITE DALLA LEGGE OBIETTIVO N. 443/01

LINEA A.V. /A.C. TORINO - VENEZIA Tratta MILANO - VERONA
Lotto funzionale Brescia-Verona
PROGETTO ESECUTIVO

SLZ3 - SOTTOPASSO PODERALE PK 110+046,622
SEZIONI TRASVERSALI
TAV.1

GENERAL CONTRACTOR	DIRETTORE LAVORI	SCALA :
Consorzio Cepav due — Consorzio Cepav due Il Direttore del Consorzio (Ing. T. Taranta) — Data: 2 9 MAG 2020	Data:	1:200

COMMESSA	LOTTO	FASE	ENTE	TIPO DOC.	OPERA/DISCIPLINA	PROGR.	REV.
INOR	12	E	E2	W9	SLZ300	001	A

PROGETTAZIONE

Rev.	Descrizione	Redatto	Data	Verificato	Data	Progettista Integratore	Data
A	EMISSIONE	Rocca	11/10/19	Aiello	11/10/19		11/10/19
B							
C							

IL PROGETTISTA — Data: 11/10/19

CIG. 751447334A — Stampato dal Service di plottaggio ITALFERR S.p.A. ALBA S.r.l. — File: IN0R12EE2W9SLZ300001A_10.dwg

Progetto cofinanziato dalla Unione Europea — CUP: F81H91000000008

Scala di plot: 1: