

REGIONE LAZIO PROVINCIA DI VITERBO

Comuni:
Tuscania e Arlena di Castro

Località "Mandria Casaletto - San Giuliano - Cioccatello - Campo Villano"

PROGETTO DEFINITIVO PER LA REALIZZAZIONE DI UN IMPIANTO DI PRODUZIONE DI ENERGIA ELETTRICA DA FONTE EOLICA

Sezione 0:

RELAZIONI GENERALI


Titolo elaborato:

STUDIO DI COMPATIBILITA' IDROLOGICA E IDRAULICA - ALLEGATO 3 - Particolari dei
punti di attraversamenti dei reticoli idrografici su planimetria catastale

N. Elaborato: 0.4.3

Scala: 1:4000

Committente



WPD San Giuliano S.r.l.
Viale Aventino, 102
00153 Roma(RM)
c.f. e P.IVA 15443461007

Amministratore
Ing. Lorenzo LONGO

Progettazione



sede legale e operativa

San Giorgio Del Sannio (BN) via de Gasperi 61

sede operativa

Lucera (FG) S.S.17 loc. Vaccarella snc c/o Villaggio Don Bosco
P.IVA 01465940623

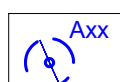
Azienda con sistema gestione qualità Certificato N. 50 100 11873



Progettista
Dott. Ing. Nicola FORTE

Rev.	Data	Elaborazione	Approvazione	Emissione	DESCRIZIONE
00	Maggio 2020	PFP sigla	AB sigla	NF sigla	Emissione progetto definitivo
		Elaborazione	Approvazione	Emissione	DESCRIZIONE
Nome File sorgente		GE.TSC01.PD.0.4.3.dwg	Nome file stampa	GE.TSC01.PD.0.4.3.pdf	Formato di stampa A4 - A3

Legenda



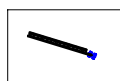
Aerogeneratore di progetto




Piazzola di montaggio aerogeneratore




Piazzola stoccaggio pale




Gru per il montaggio degli aerogeneratori



Viabilità di progetto




Strade esistenti da adeguare



Cavidotto MT interrato



Cavidotto MT interrato - tratto in TOC

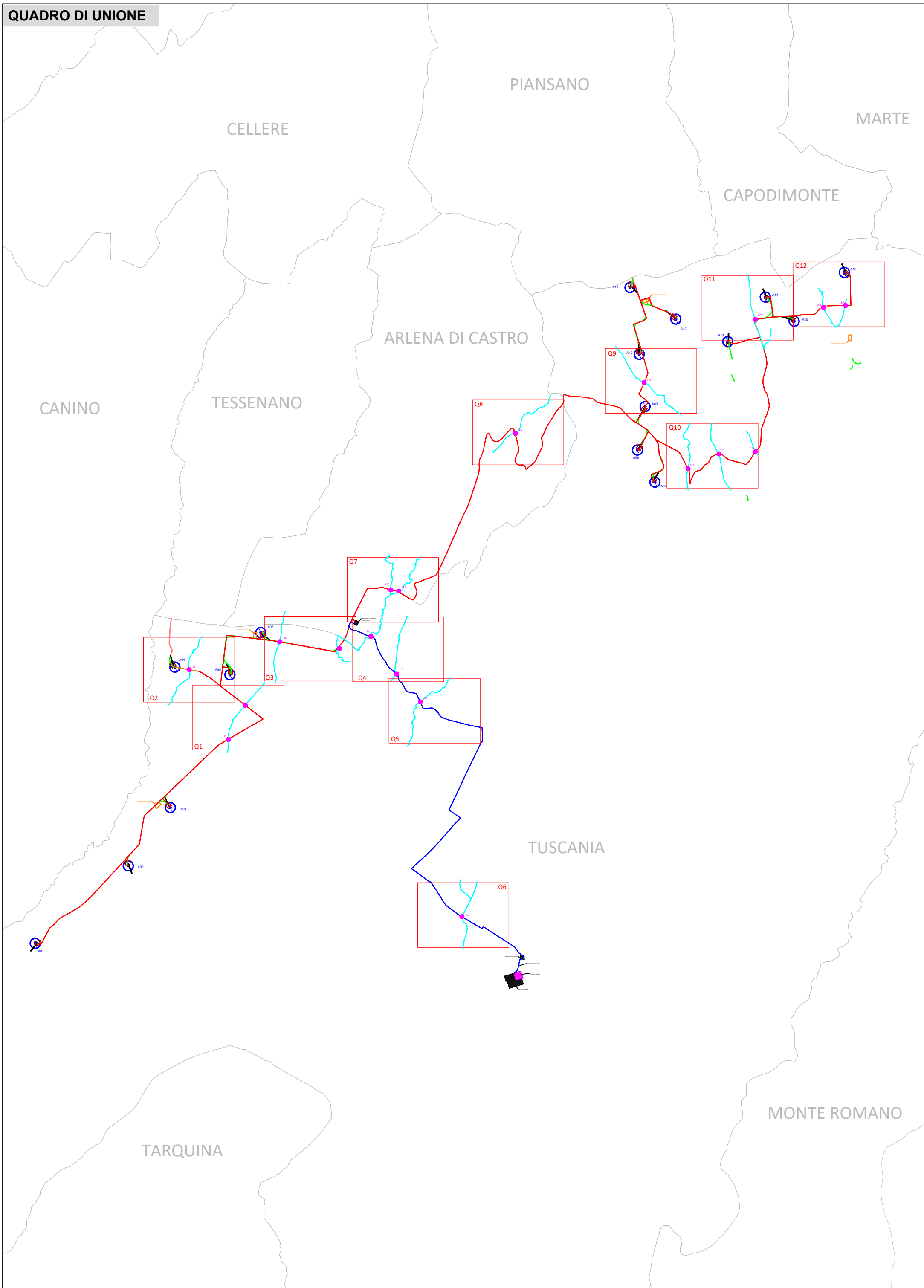


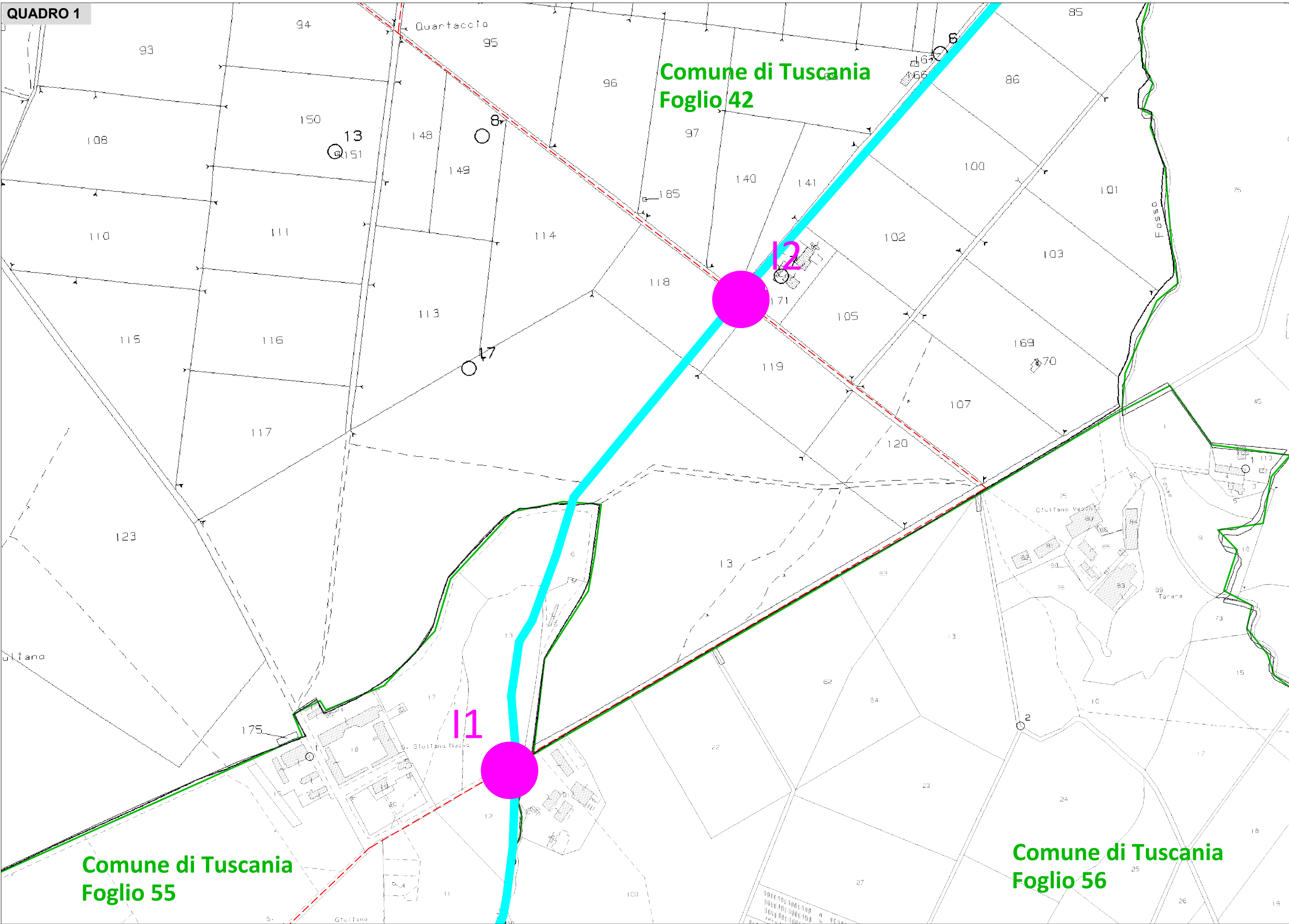
Reticolo idrografico



Punti interferenza reticolo idrografico

QUADRO DI UNIONE





Comune di Tuscania
Foglio 42

Comune di Tuscania
Foglio 55

Comune di Tuscania
Foglio 56

11

12

Uliano

Quartaccio

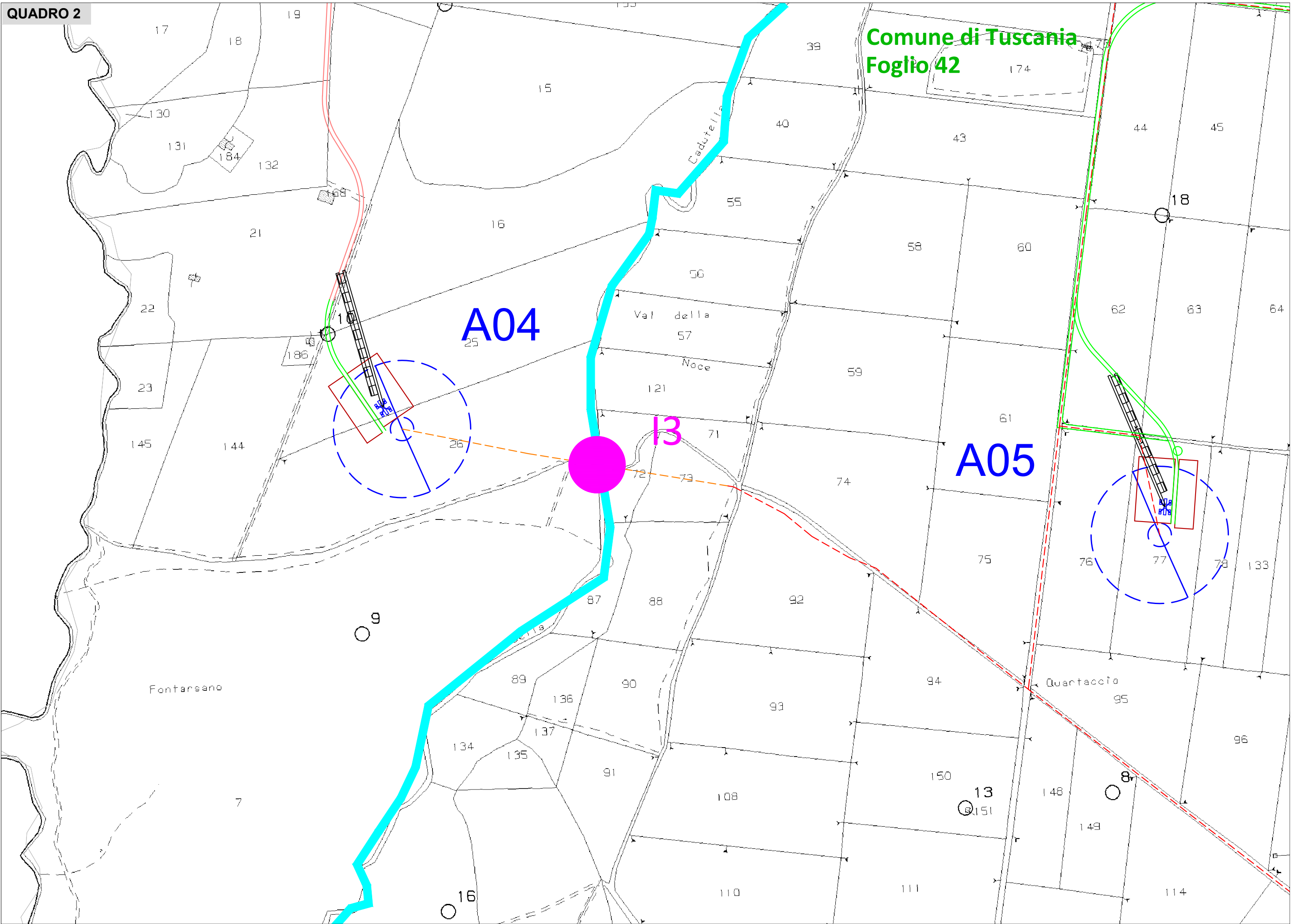
Fosso

S. Giuliano Nuova

S. Giuliano

Civiltano Vecchio

Tonara



Comune di Artlena di Castro
Foglio 19

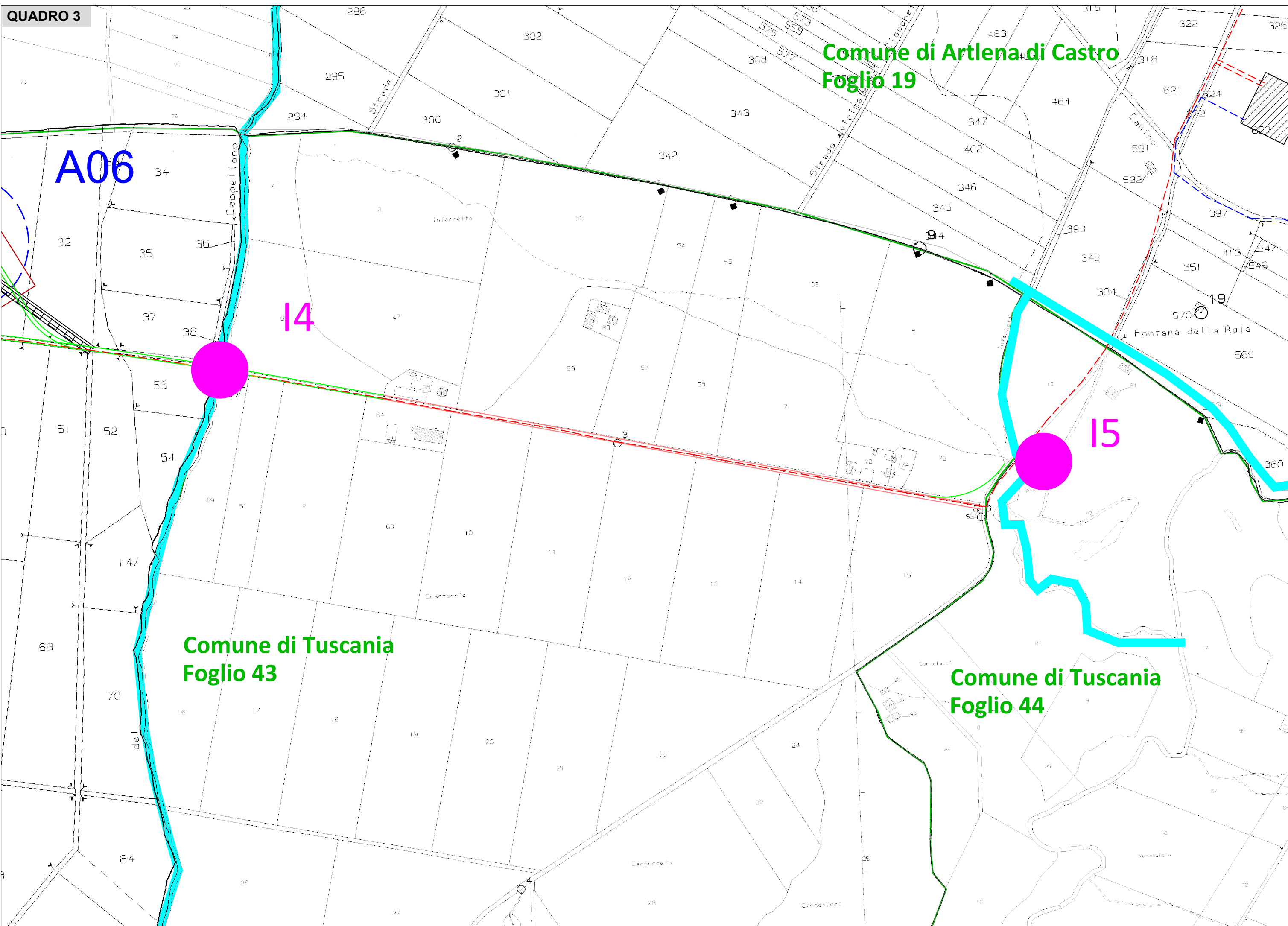
A06

14

15

Comune di Tuscania
Foglio 43

Comune di Tuscania
Foglio 44



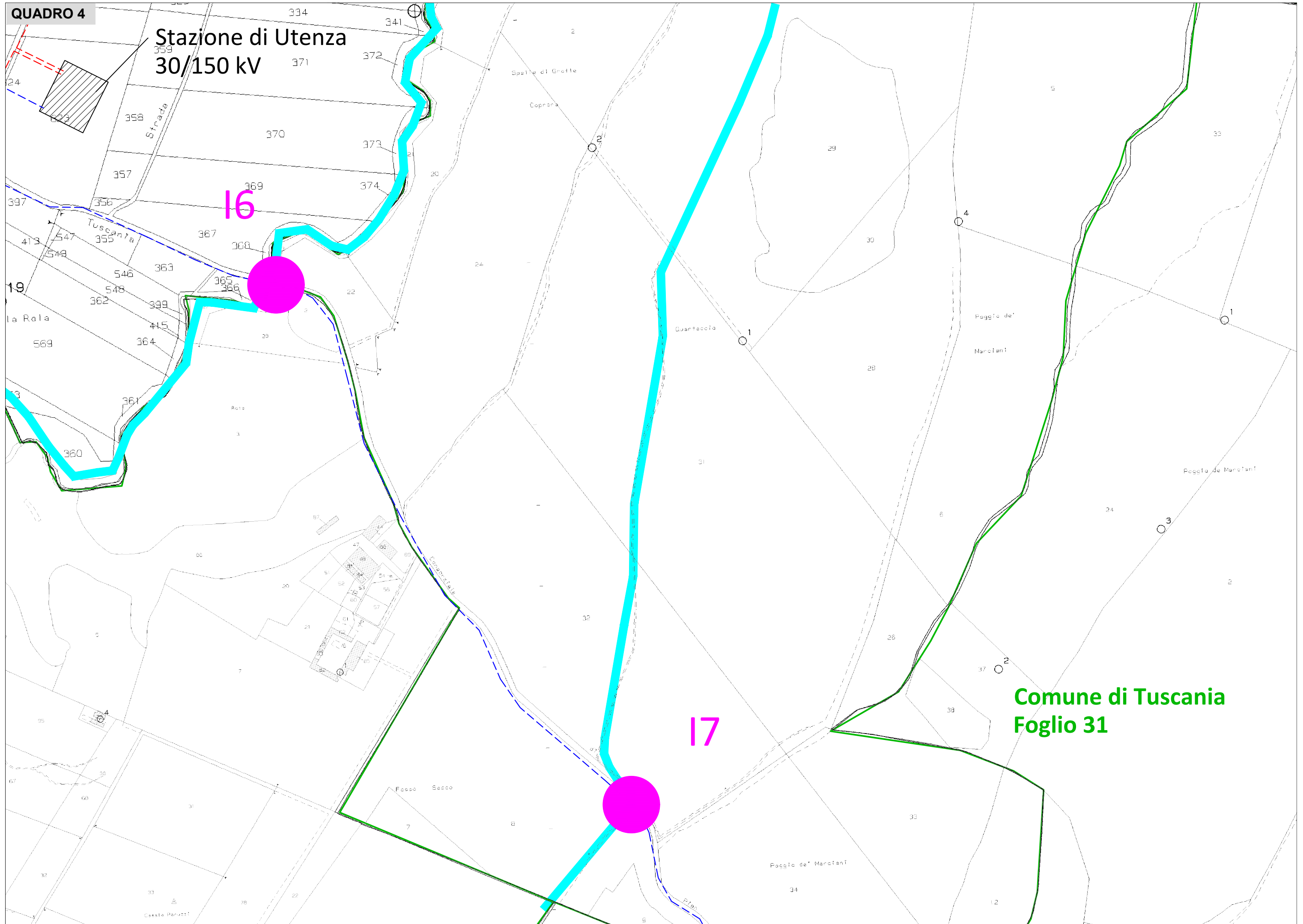
QUADRO 4

Stazione di Utenza
30/150 kV

16

17

Comune di Tuscania
Foglio 31



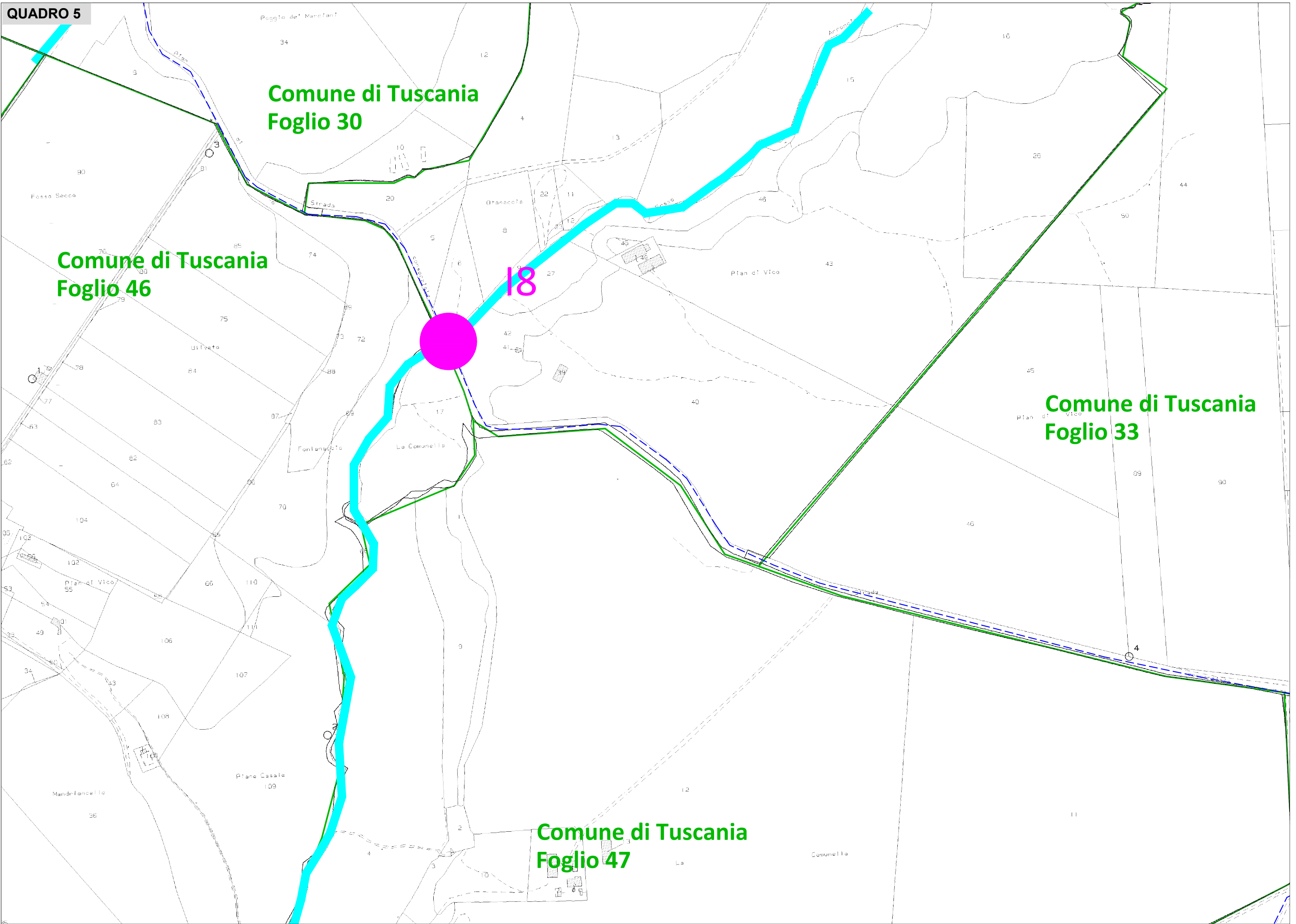
**Comune di Tuscania
Foglio 30**

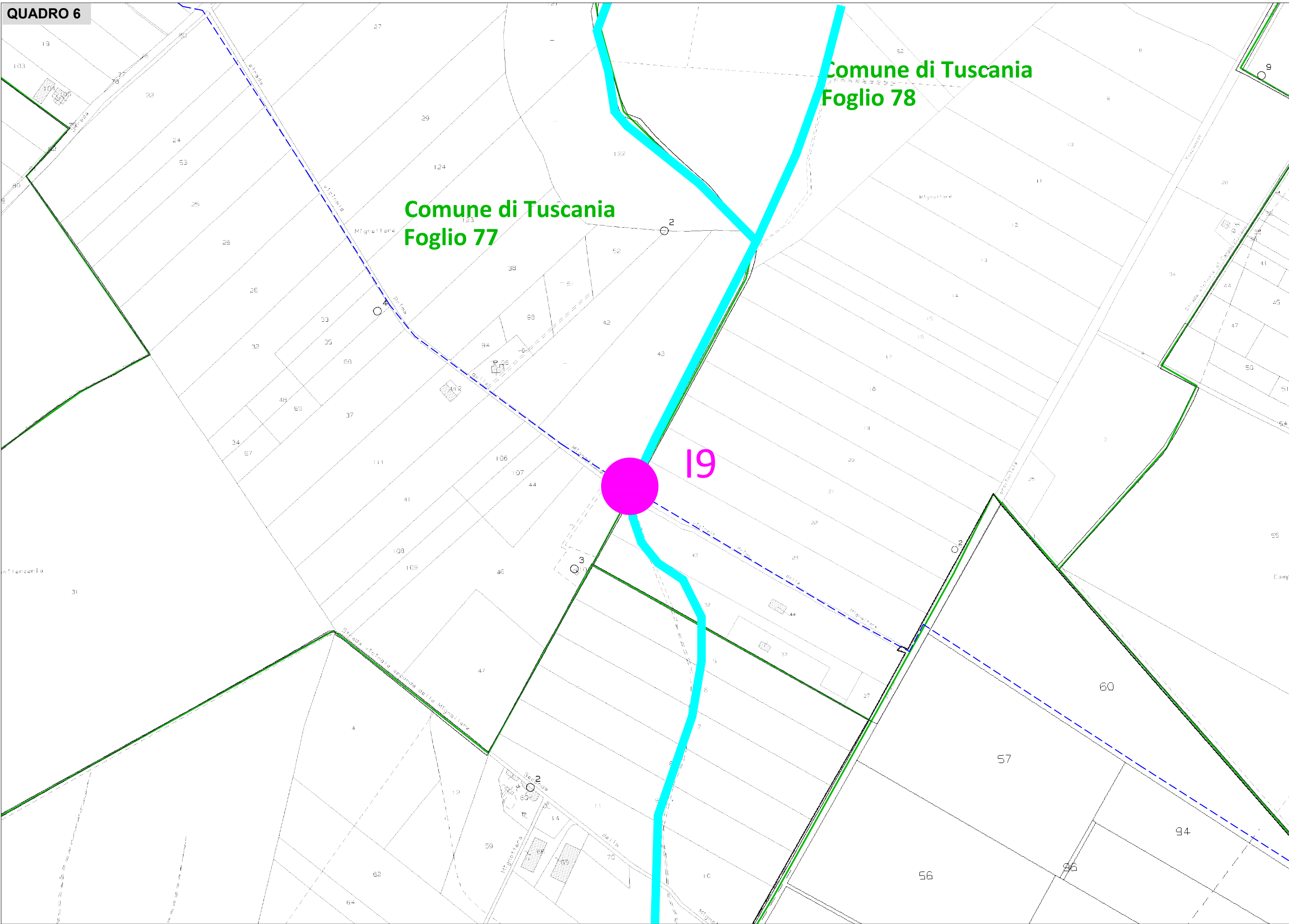
**Comune di Tuscania
Foglio 46**

**Comune di Tuscania
Foglio 33**

**Comune di Tuscania
Foglio 47**

18





Comune di Tuscania
Foglio 77

Comune di Tuscania
Foglio 78

19

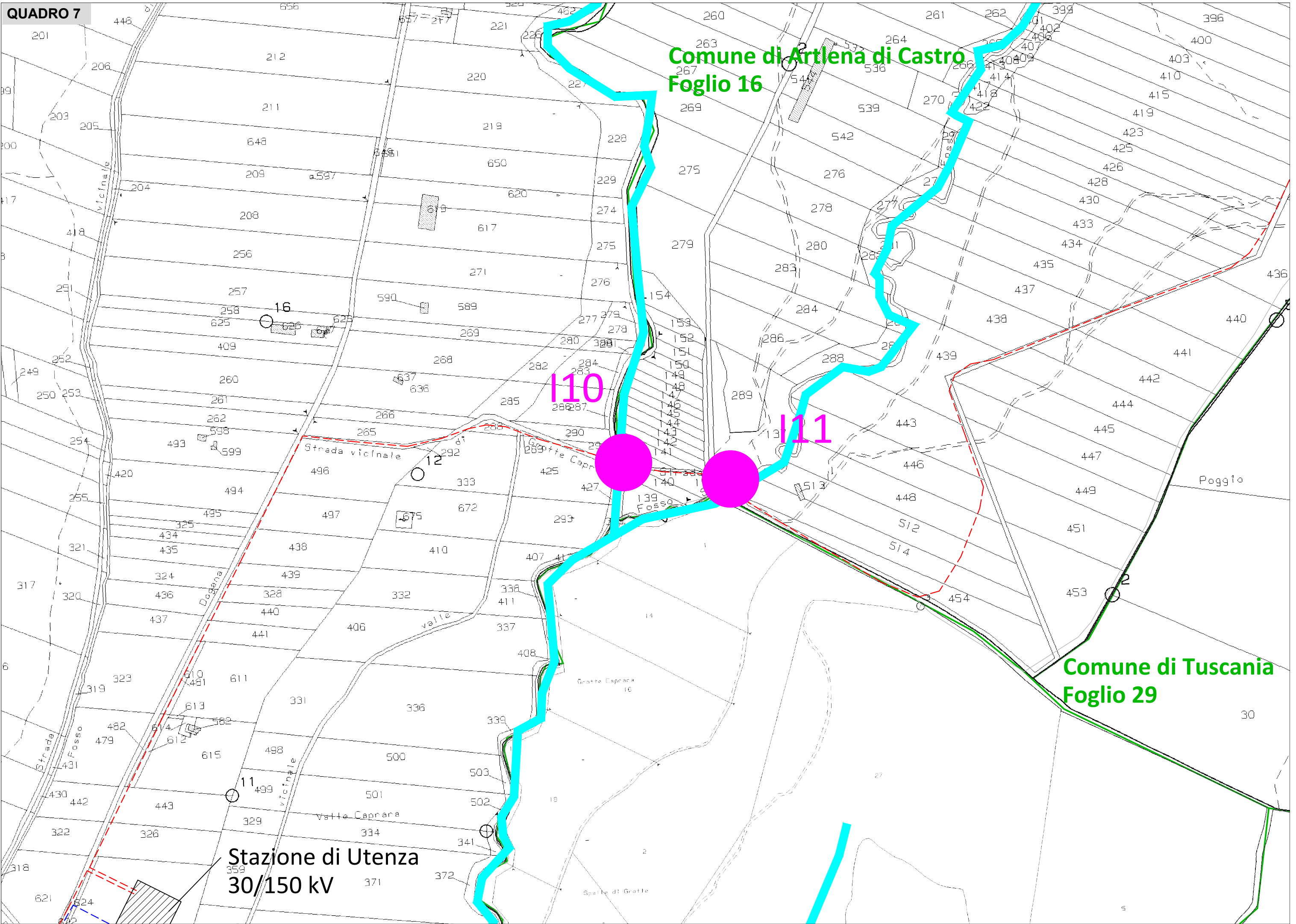
Comune di Artlena di Castro
Foglio 16

Comune di Tuscania
Foglio 29

Stazione di Utenza
30/150 kV

I10

I11



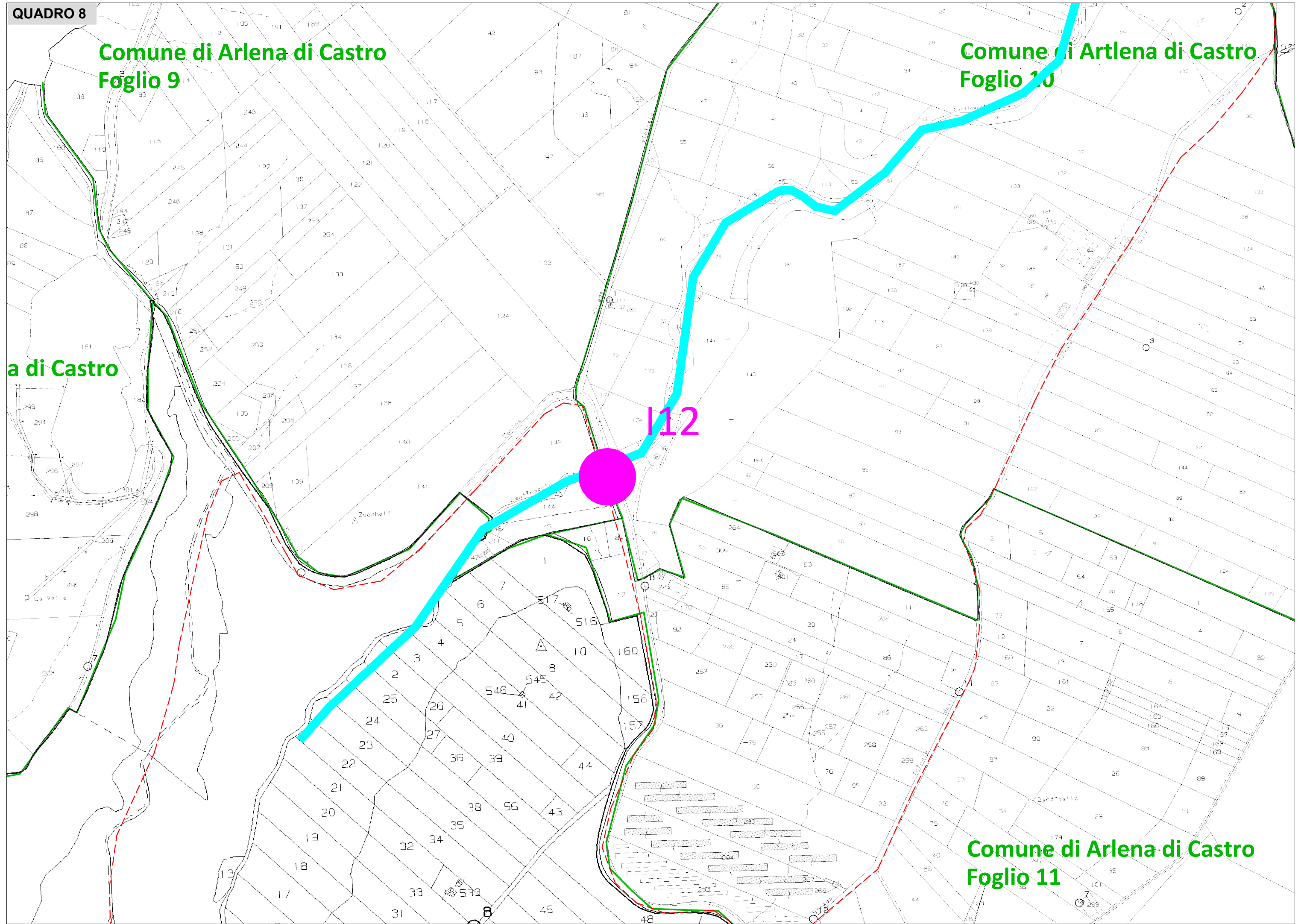
Comune di Arlena di Castro
Foglio 9

Comune di Artlena di Castro
Foglio 10

a di Castro

I12

Comune di Arlena di Castro
Foglio 11



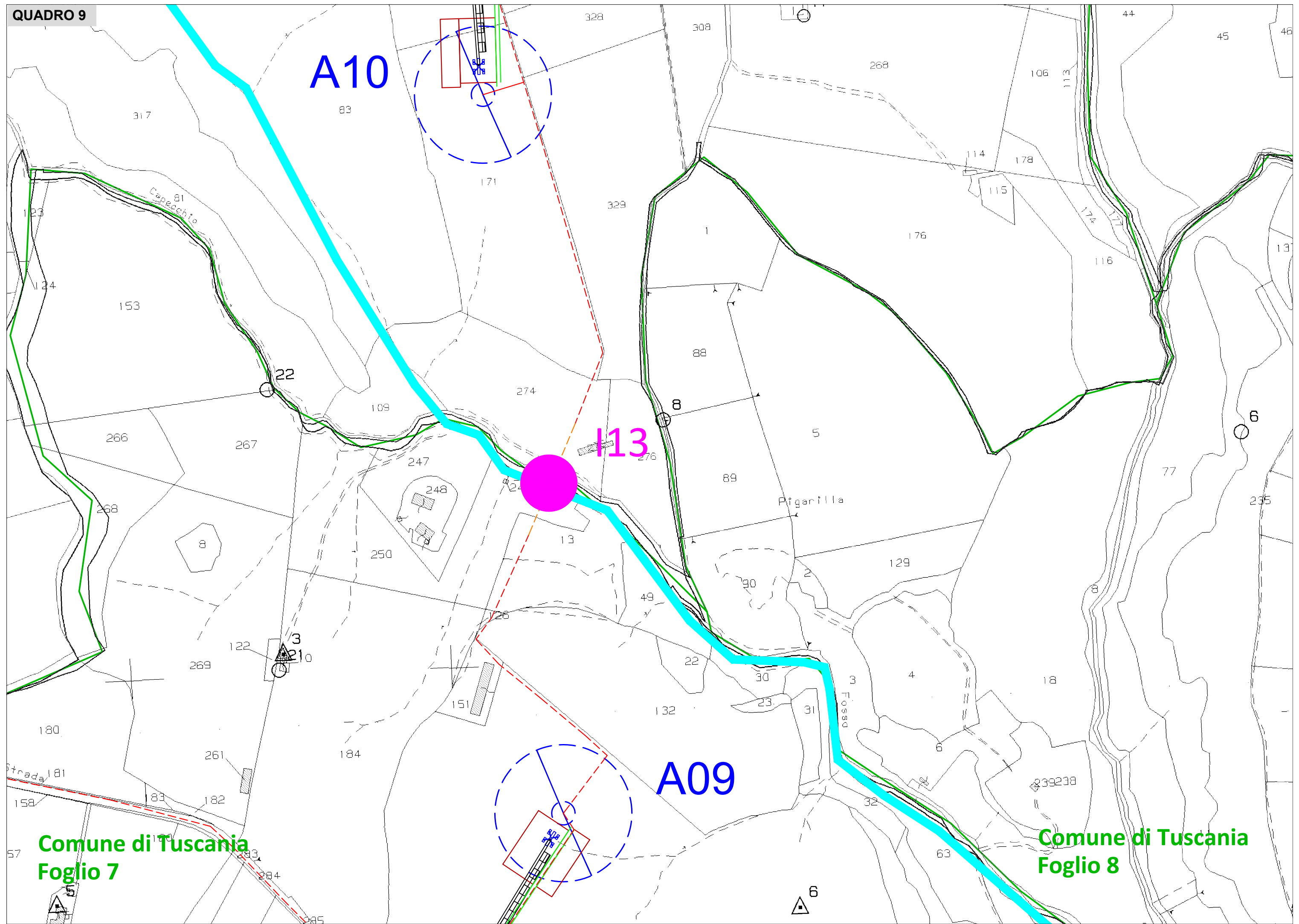
A10

I13

A09

Comune di Tuscania
Foglio 7

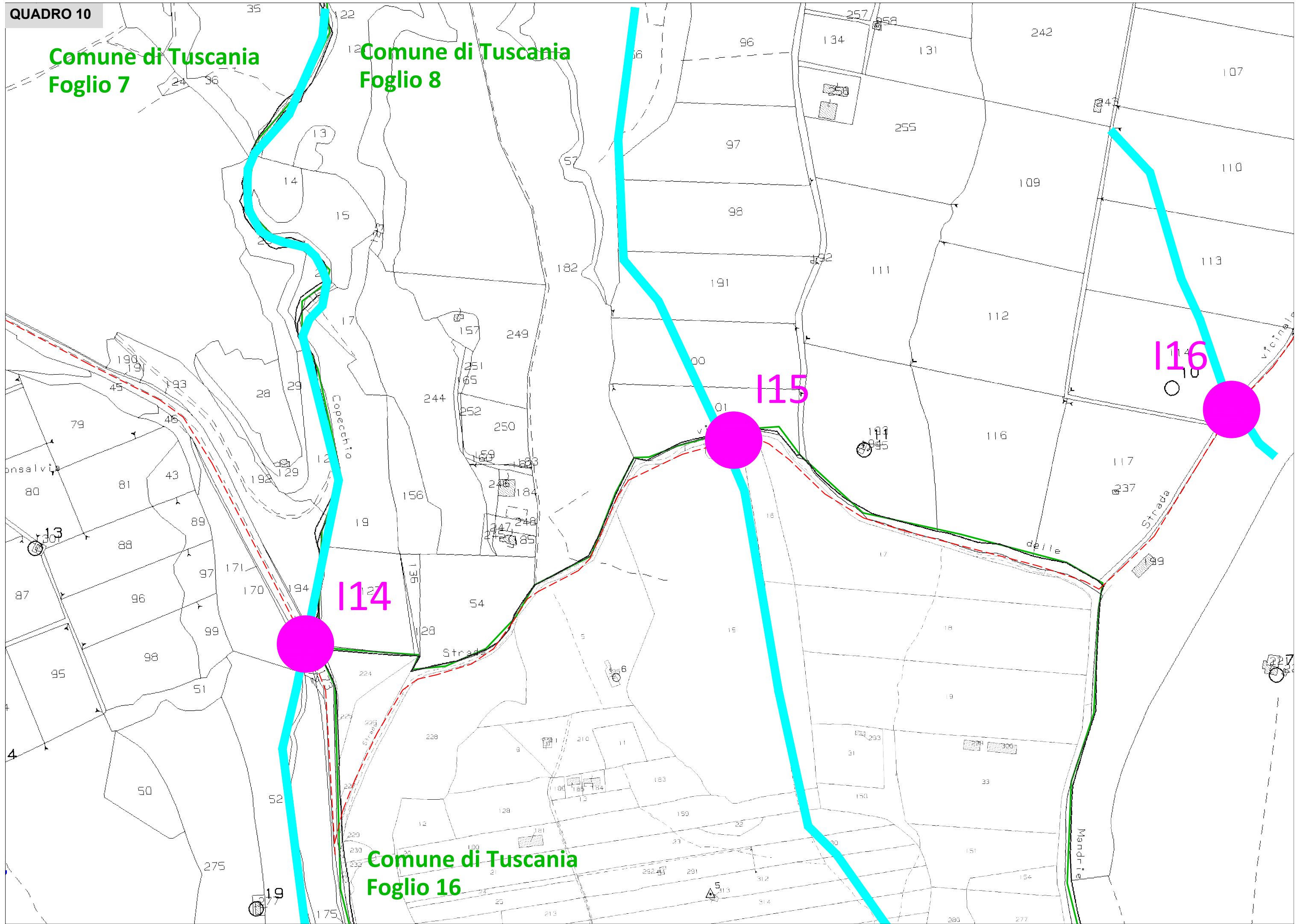
Comune di Tuscania
Foglio 8



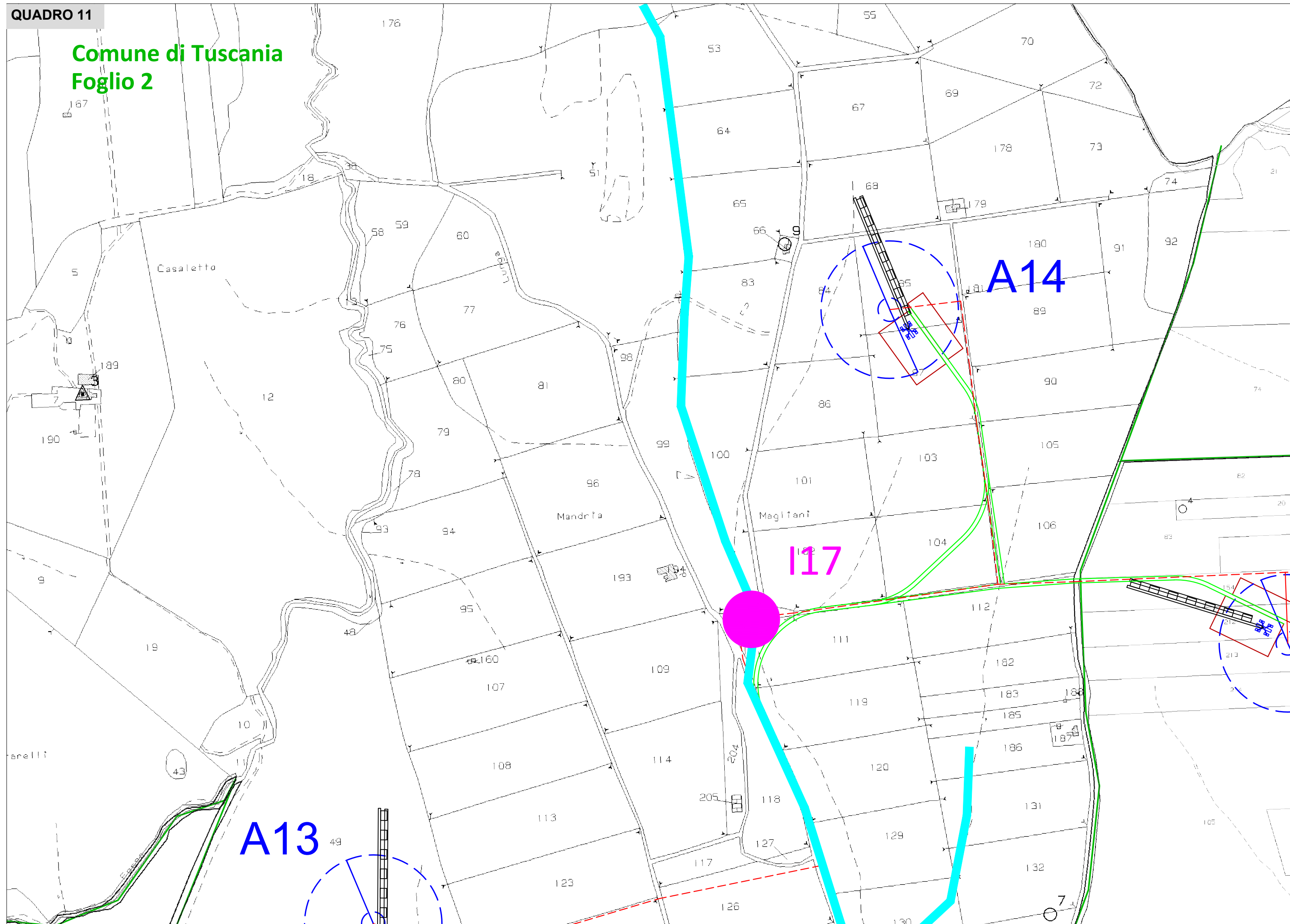
Comune di Tuscania
Foglio 7

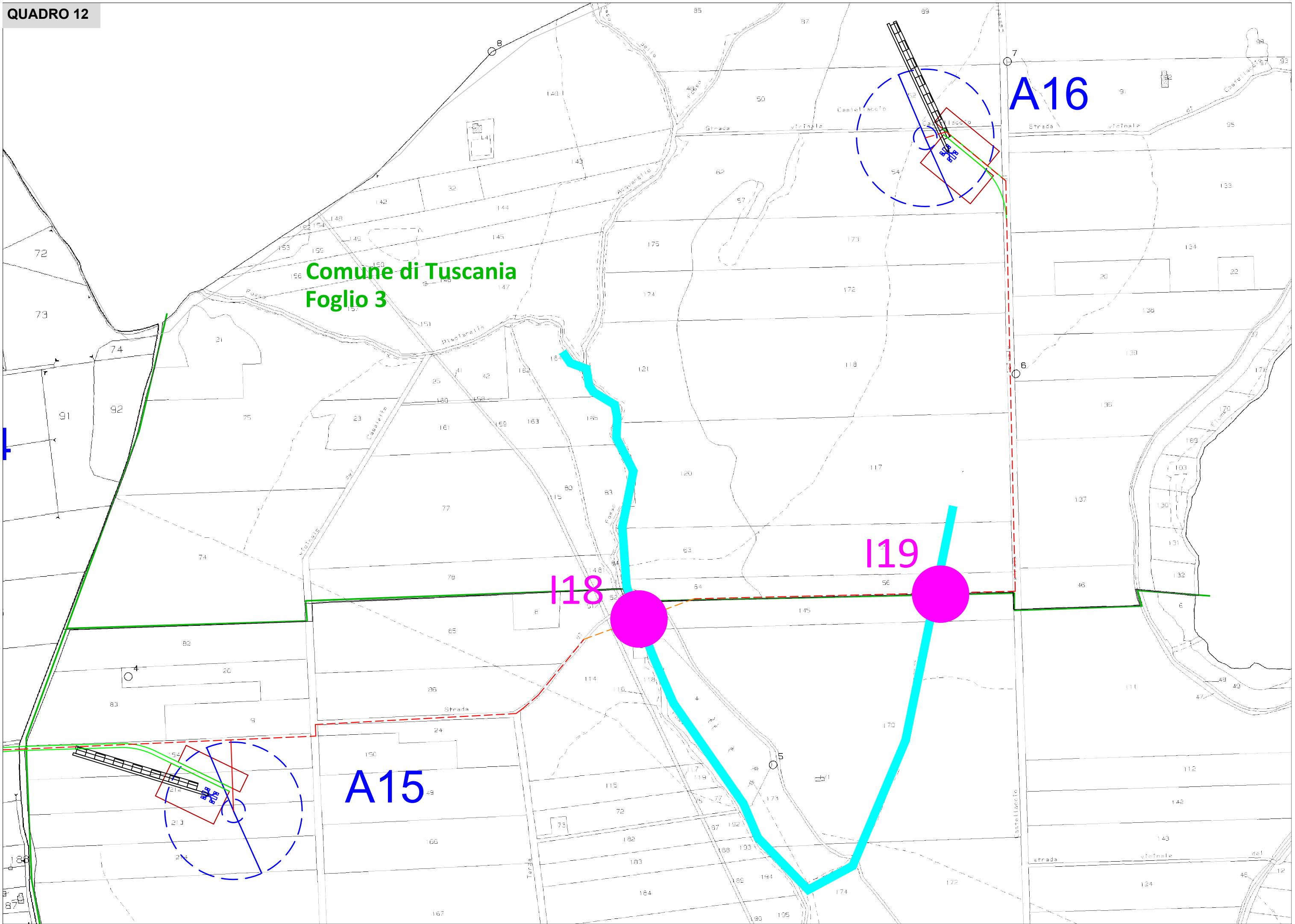
Comune di Tuscania
Foglio 8

Comune di Tuscania
Foglio 16



Comune di Tuscania
Foglio 2





Comune di Tuscania
Foglio 3

A16

I18

I19

A15