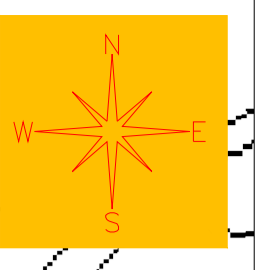







# Comune di Arlena di Castro Foglio 19

Stazione di Utenza  
30/150 kV



**Legenda:**

-  Cavidotto AT: Stazione UT- Transito
-  Limite foglio catastale
-  Limite confine comunale

**Foglio catastale:**

Comune di Arlena di Castro - Foglio 19

**REGIONE LAZIO  
PROVINCIA DI VITERBO**

Comune:  
Tuscania  
Località "Mandria Casaletto - San Giuliano - Cioccatello - Campo Villano"

**PROGETTO DEFINITIVO PER LA REALIZZAZIONE DI UN IMPIANTO DI  
PRODUZIONE DI ENERGIA ELETTRICA DA FONTE EOLICA**

Sezione 5:  
PROGETTO STRADALE

Titolo elaborato:  
STAZIONE ELETTRICA 30/150 kV:  
PLANIMETRIA CATASTALE

N. Elaborato: 5.3 Scala: 1:1000

**Committente**




**wpd**  
think energy

WPD San Giuliano S.r.l.  
Viale Aventino, 102  
00153 Roma/ROM  
c.f. e P. IVA 15443481007


**Administratore**  
Ing. Lorenzo LONGO

**Progettazione**




**TENPROJECT**

sede legale e operativa  
San Giorgio Del Sannio (BN) via de Gasperi 61  
sede operativa  
Lucera (FG) S.S. 17 loc. Vaccarella snc c/o Villaggio Don Bosco  
P.IVA 01465940623  
Azienda con sistema gestione qualità Certificato N. 50 100 11873



**Progettista**  
Dott. Ing. Nicola FORTE



oo	DS	MO	NF	Emmissione progetto definitivo	
Rev.	Data	Elaborazione	Approvazione	Emissione	DESCRIZIONE
00	Marzo 2020				

Nome file sorgente: GE.TSC01.PD.5.3.dwg    Nome file stampa:    GE.TSC01.PD.5.3.pdf    Formato di stampa: A1