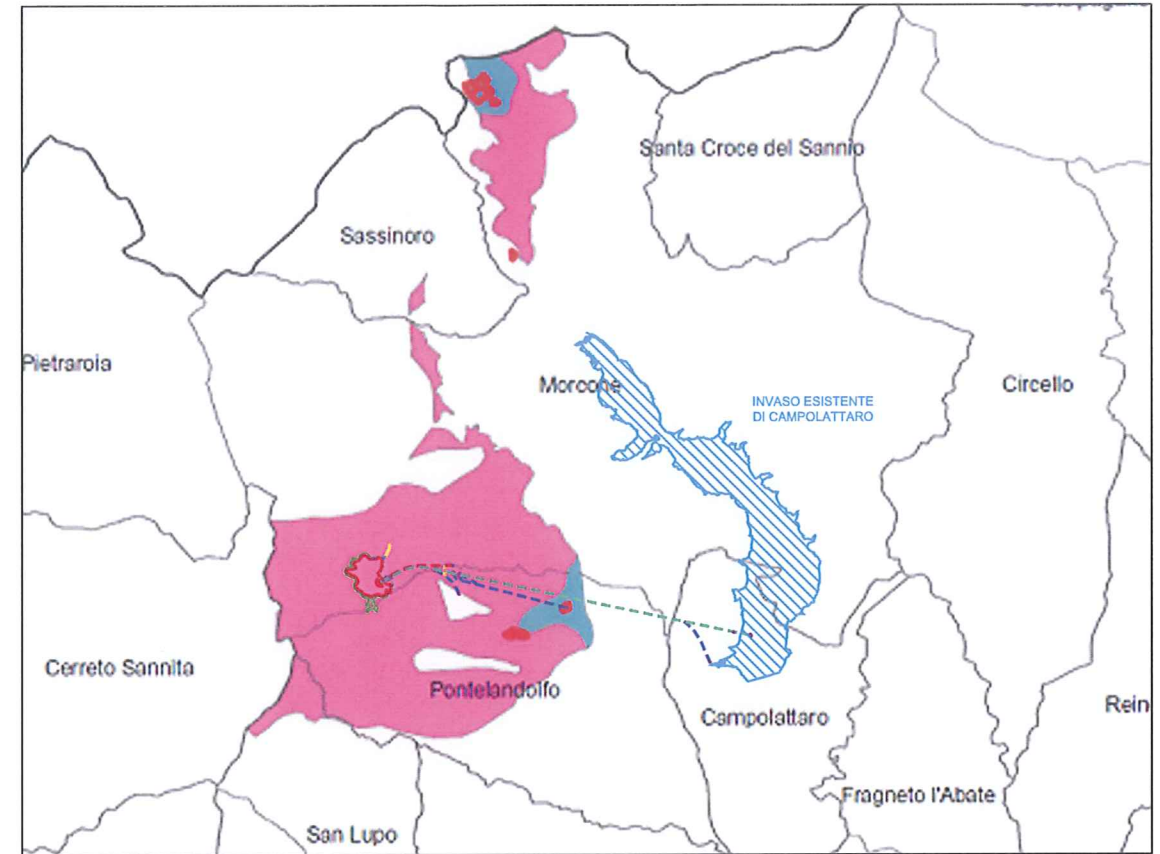
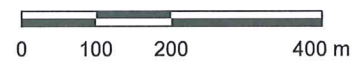


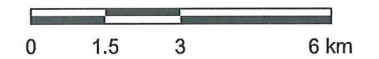
RIFERIMENTO

REGIONE CAMPANIA, 2006 "PIANO REGIONALE ATTIVITÀ ESTRATTIVE",  
 TAVOLA No. 8, "AREE PERIMTRATE DAL PRAE", GIUGNO 2006

SCALA



SCALA



LEGENDA

OPERE IN SOTTERRANEO

- GALLERIA DI SCARICO DI FONDO
- GALLERIE DI ACCESSO
- GALLERIA ADDUZIONE-RESTITUZIONE
- GALLERIA DI BY-PASS PER SCARICO DI FONDO
- IMPIANTI

OPERE IN SUPERFICIE

- ACCESSI E IMPIANTI
- CANALE SCARICO AL RIO SECCO
- RIPORTI NECESSARI PER REALIZZAZIONE BACINO
- STRADA DI SERVIZIO BACINO MONTE ALTO
- CANALE CIRCUMLACUALE BACINO MONTE ALTO
- CONFINI COMUNALI
- CAVA
- AREA SUSCETTIBILE DI NUOVE ESTRAZIONI
- AREA DI RISERVA

FIGURA 4.2

PIANO REGIONALE DELLE ATTIVITÀ ESTRATTIVE,  
 AREE PERIMTRATE DAL PRAE