







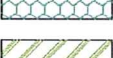















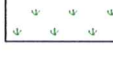








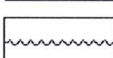




LEGENDA

	Confini comunali
	Zona A - Conservazione del centro storico (art.2 D.I.1444/68)
	Zona Ar - Conservazione dei Nuclei e dei Complessi Rurali di valore storico ed ambientale
	Zona B1 - Ristrutturazione e Riqualificazione del tessuto urbano
	Zona B2 - Completamento denso del tessuto urbano
	Zona B3 - Completamento e riqualificazione edilizia residenziale pubblica
	Zona B4 - Completamento rado del tessuto urbano marginale
	Zona C - Integrazione residenziale privata
	Zona D1 - Produttiva consolidata - prevalentemente artigianale
	Zona D2 - Produttiva già programmata prevalentemente industriale - (P.I.P. approvato con Decreto Sindacale n° 726 del 10/02/89)
	Zona D3 - Produttiva di nuova programmazione prevalentemente industriale
	Zona D4 - Produttiva di nuova programmazione - prevalentemente artigianale
	Zona D5 - Commerciale
	Zona D6 - Produttiva soggetta a bonifica e riqualificazione
	Zona EO - Agricola ordinaria
	Zona ES - Agricola di salvaguardia periurbana
	Zona F1 - Attrezzature comunali pubbliche e di uso pubblico
	Zona F2 - Attrezzature di interesse territoriale
	Zona F3 - Attrezzature religiose (L.R. 5/3/1990 n° 9)
	Zona F4 - Attrezzature private di interesse collettivo
	Zona F5 - Attrezzature cimiteriali
	Zona F6 - Attrezzature ecoambientali e tecnologiche (depuratori, serbatoi ,aree bonificate destinate ad uso pubblico ecc.)

	Zona P1 - Parco urbano
	Zona T - Turistica ricettiva integrativa
	Zona V1 - Verde di tutela ambientale
	Zona SIC - Sito di Importanza Comunitaria
	Limite zona SIC - Sito di Importanza Comunitaria
	Fascia di rispetto cimiteriale *
	Aree di interesse archeologico
	Vincolo paesaggistico - (Dlgs - n° 42 del 22/01/04-ex L.1497/39) DM 06/04/1973
	Fascia di rispetto fluviale ex L.R. 14/82 e succ. mod. int. (a quota inferiore mt. 500 s.l.m.) mt. 10 per i torrenti
	Corridoio ecologico fluviale secondario art. 16 e 17 Norme di Attuazione del PTCP di BN
	Elettodotto
	Gasdotto rete principale
	Fascia di rispetto metanodotto
	Strade da potenziare

* LE AREE RICADENTI ALL' INTERNO DELLA FASCIA CIMITERIALE SONO INEDIFICABILI AI SENSI DELLA L.R.14/82 COME CONFERMATO DAL PARERE ASL -BN 1, N° 27395 del 16/02/2006 ASSUNTO AL PROT.1486 DEL COMUNE IN DATA 17/02/2006

LE AREE DESTINATE A STANDARDS URBANISTICI RICADENTI ALL' INTERNO DELLA ZONA "A" SONO INDIVIDUATE NELLA TAV. N° P.4-17 'STANDARDS URBANISTICI E VIABILITA'

* Le distanze di rispetto dai confini stradali, non espressamente indicate nella presente "ZONIZZAZIONE GENERALE" sono stabilite dalle "NORME PER L'ATTUAZIONE DEL PIANO", conformemente al D.LGS n° 285 del 30/04/1992 e succ. mod. ed int. e alla Circolare Ministeriale del 29/12/1997 n° 6709/97 (G.U. n°38 del 16/02/1998)

** Per i vincoli di "Destinazione Turistica" si rinvia alla Tav. n° P.5a 18 - P.5b 19

RIFERIMENTO

COMUNE DI PONTELANDOLFO, PIANO URBANISTICO COMUNALE (PUC),
ADOTTATO CON DELIBERA DEL CC No. 20 DEL 19 OTTOBRE 2006
(APPROVATO CON ATTO DEL CONSIGLIO COMUNALE No. 41
DEL 19 SETTEMBRE 2007), ZONIZZAZIONE GENERALE, ELABORATO P.2.A No.14

FIGURA 11.9c

PUC
COMUNE DI PONTELANDOLFO
ZONIZZAZIONE GENERALE