

PROFILO AEROGENERATORE ER10
SEZIONE A - A'

SCALA LUNGHEZZE 1:500
SCALA ALTEZZE 1:50

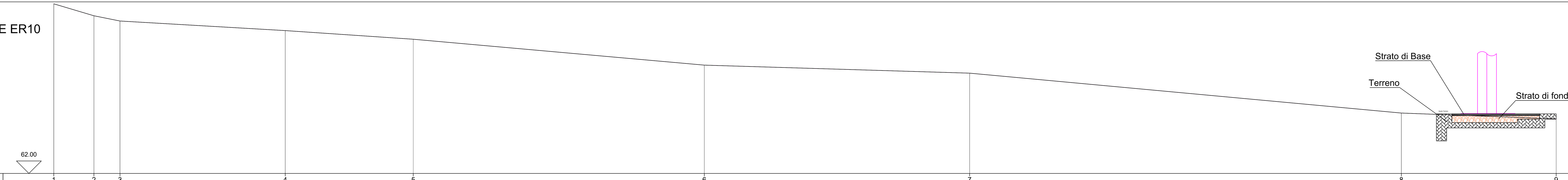

Punti Battuti Terreno	Quote Terreno	Distanze parziali Terreno	Distanze progressive terreno
1	65.402	8.064	0.000
2	65.163	5.242	8.064
3	65.057	33.201	13.306
4	64.865	25.716	46.507
5	64.692	58.485	72.223
6	64.172	53.310	130.708
7	64.011	86.740	184.018
8	63.211	31.112	270.758
9	63.094		301.870

PROFILO ER11

SCALA LUNGHEZZE 1:500
SCALA ALTEZZE 1:50

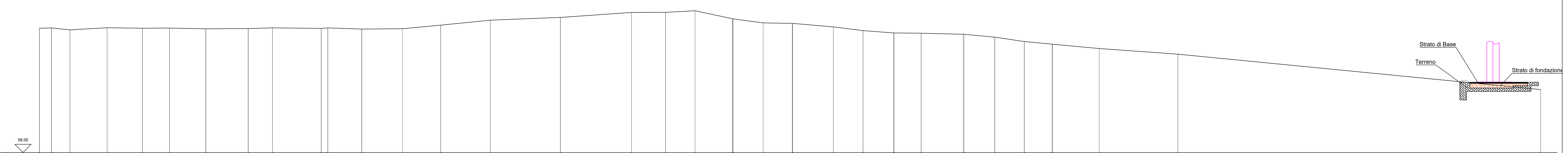

Punti Battuti Terreno	Quote Terreno	Distanze parziali Terreno	Distanze progressive terreno
1	61.792	3.704	0.000
2	61.802	5.629	3.704
3	61.741	11.371	9.333
4	61.807	10.812	20.704
5	61.792	8.260	31.516
6	61.796	11.134	39.776
7	61.775	12.950	50.910
8	61.782	7.430	63.860
9	61.804	14.889	71.290
10	61.786	2.037	86.179
11	61.802	10.386	88.216
12	61.767	12.502	98.602
13	61.777	11.649	111.104
14	61.886	15.194	122.753
15	62.038	21.400	137.947
16	62.121	21.753	159.347
17	62.274	10.422	181.100
18	62.277	9.027	191.522
19	62.325	11.440	200.549
20	[illegible]	0.148	[illegible]
21	[illegible]	9.236	[illegible]
22	61.954	8.933	221.373
23	[illegible]	0.056	[illegible]
24	61.940	12.470	[illegible]
25	61.833	9.087	242.832
26	61.719	9.349	251.919
27	[illegible]	0.143	[illegible]
28	[illegible]	8.286	[illegible]
29	61.639	12.887	269.697
30	[illegible]	0.237	[illegible]
31	[illegible]	9.402	[illegible]
32	61.521	9.019	292.223
33	[illegible]	0.014	[illegible]
34	[illegible]	8.539	[illegible]
35	[illegible]	0.020	[illegible]
36	61.306	14.316	[illegible]
37	61.173	24.082	324.131
38	61.001	110.986	348.213
39	59.920		459.199

PROFILO ER12

SCALA LUNGHEZZE 1:500
SCALA ALTEZZE 1:50

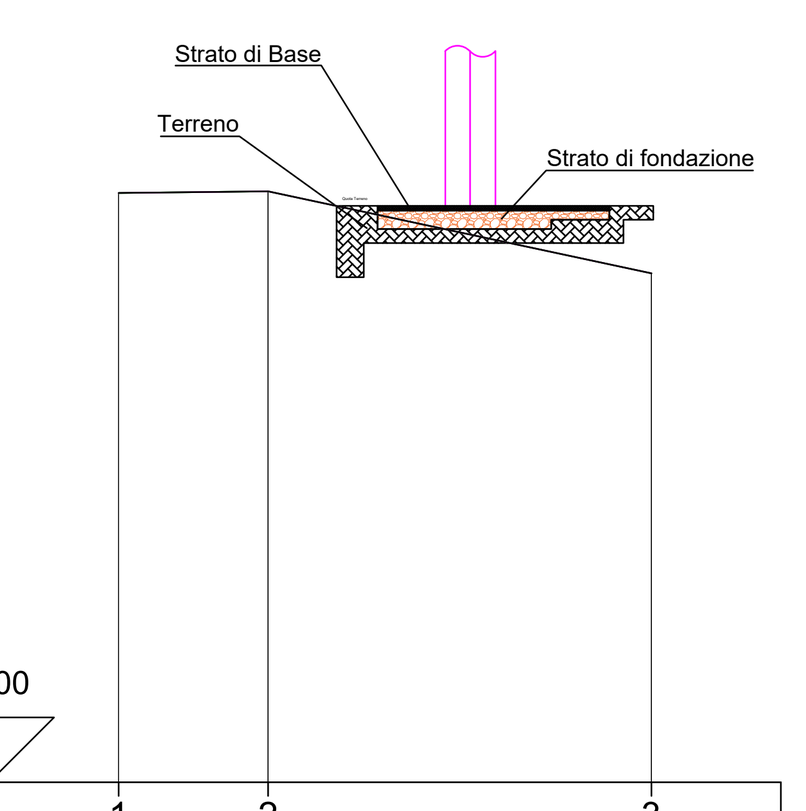

Punti Battuti Terreno	Quote Terreno	Distanze parziali Terreno	Distanze progressive terreno
1	62.275	5.769	0.000
2	62.281	14.793	5.769
3	61.964		20.562

PROFILO E13

SCALA LUNGHEZZE 1:500
SCALA ALTEZZE 1:50

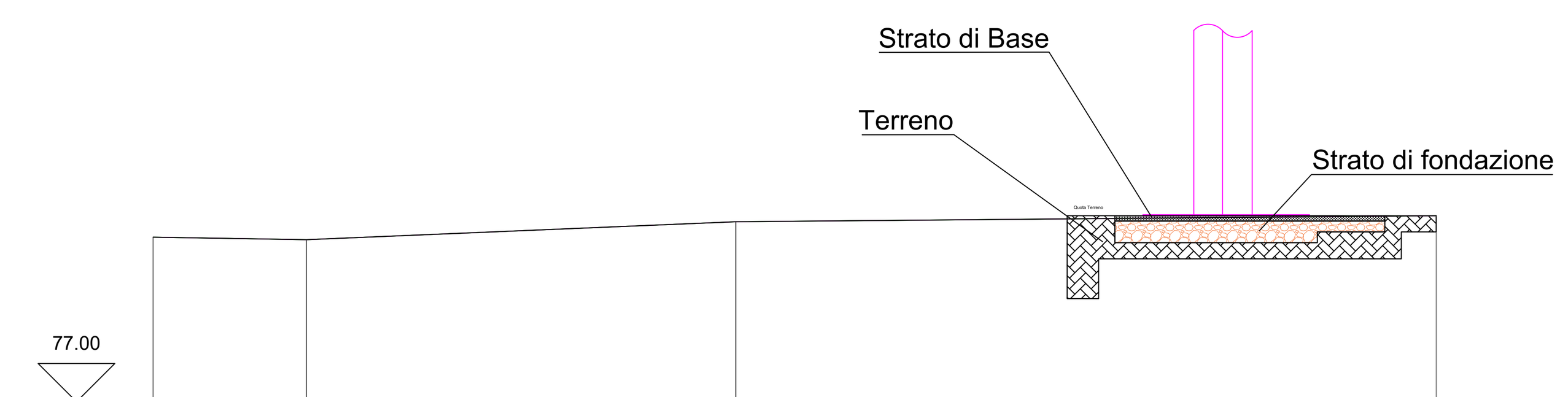

Punti Battuti Terreno	Quote Terreno	Distanze parziali Terreno	Distanze progressive terreno
1	78.075	10.000	0.000
2	78.058	28.000	10.000
3	78.175	45.668	38.000
4	78.214		83.668

PROFILO ER14

SCALA LUNGHEZZE 1:500
SCALA ALTEZZE 1:50

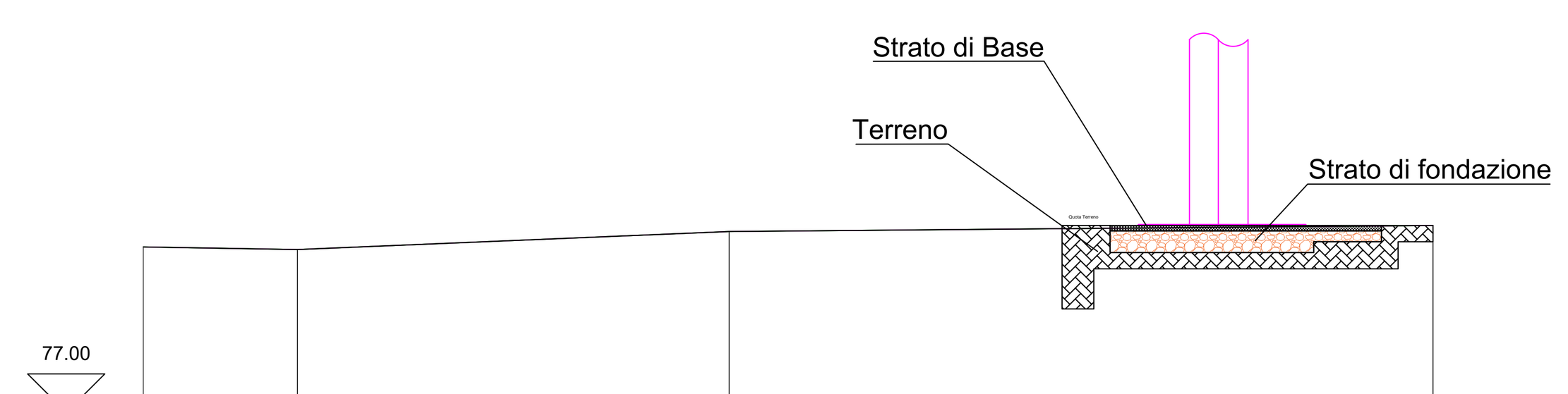

Punti Battuti Terreno	Quote Terreno	Distanze parziali Terreno	Distanze progressive terreno
1	78.075	10.000	0.000
2	78.058	28.000	10.000
3	78.175	45.668	38.000
4	78.214		83.668

PROFILO ER15

SCALA LUNGHEZZE 1:500
SCALA ALTEZZE 1:50

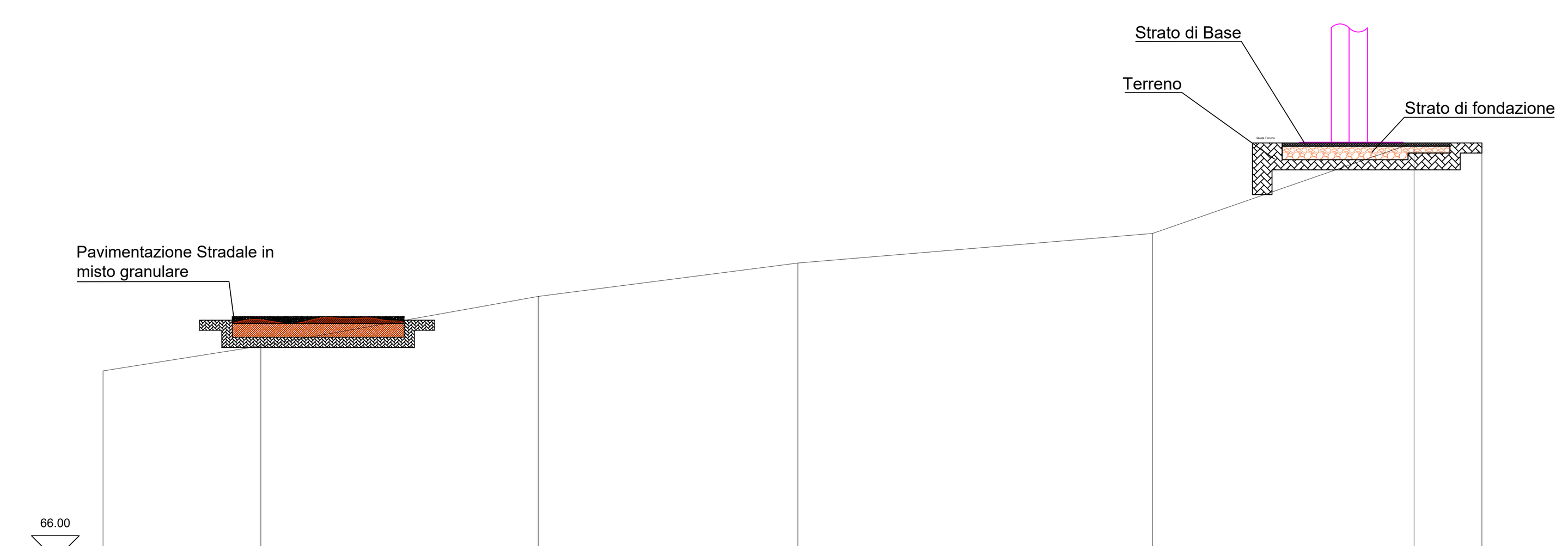

Punti Battuti Terreno	Quote Terreno	Distanze parziali Terreno	Distanze progressive terreno
1	67.980	16.556	0.000
2	68.242	29.092	16.556
3	68.761	27.241	45.648
4	69.111	37.214	72.889
5	69.422	27.420	110.103
6	70.375	7.112	137.523
7	70.371		144.635

PROFILO ER16

SCALA LUNGHEZZE 1:500
SCALA ALTEZZE 1:50

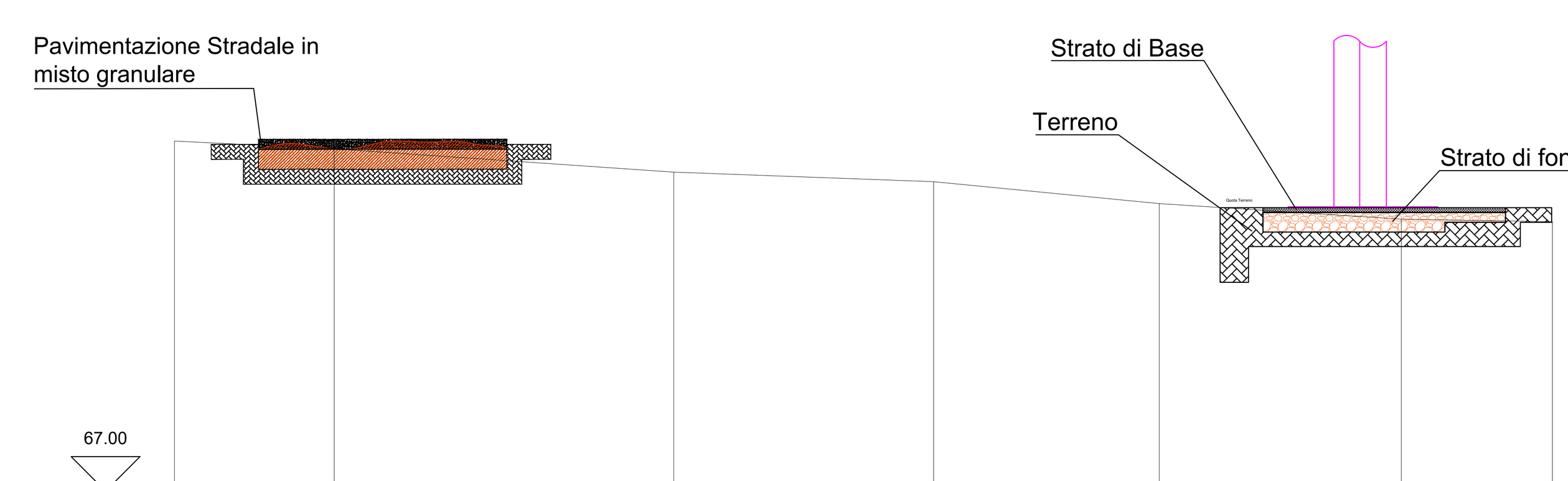

Punti Battuti Terreno	Quote Terreno	Distanze parziali Terreno	Distanze progressive terreno
1	69.539	11.603	0.000
2	69.482	24.640	11.603
3	69.312	18.869	36.243
4	69.243	16.376	55.112
5	69.085	17.575	71.488
6	68.972	10.959	89.063
7	68.953		100.022

PROFILO ER17

SCALA LUNGHEZZE 1:500
SCALA ALTEZZE 1:50

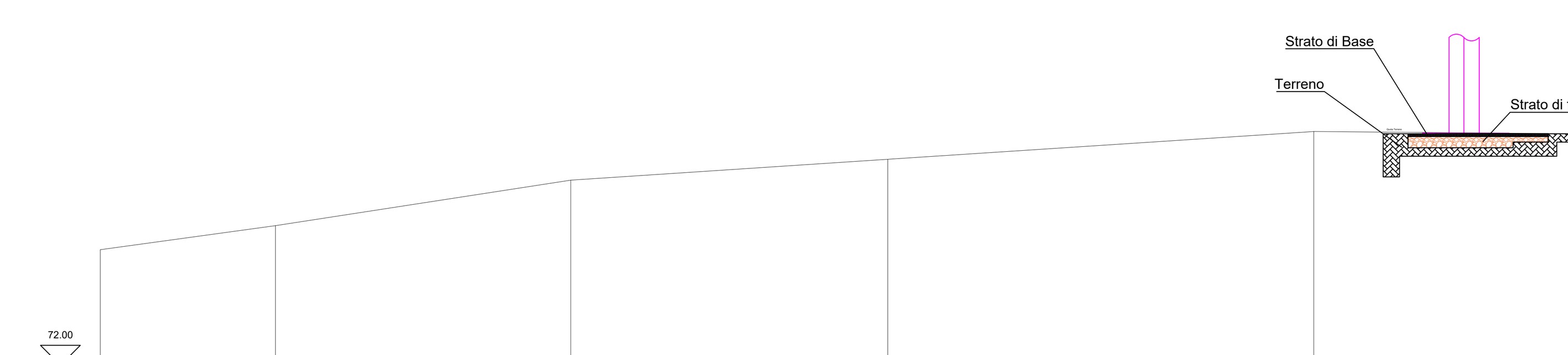

Punti Battuti Terreno	Quote Terreno	Distanze parziali Terreno	Distanze progressive terreno
1	73.450	21.996	0.000
2	73.751	37.070	21.996
3	74.321	39.802	59.066
4	74.584	53.483	98.868
5	74.933	32.782	152.351
6	74.905		185.133

N. ELABORATO	DATA EMISSIONE	DESCRIZIONE	ESEGUITO	CONTROLLATO	APPROVATO
19_18_EO_ENE_AU_SZ_03_00	GIUGNO 2020	PROFILI LONGITUDINALI E SEZIONI TRASVERSALI DELLA VIABILITA' DI ACCESSO	Ing.Vladimir Fresneda Bernal	Arch. Paola Pastore	Ing. Leonardo Filotico

OGGETTO:
Progetto dell'impianto eolico con storage denominato "Contrada Sparpagliata,Donne Masi e Tostini" della potenza complessiva di 154 MW da realizzare nei comuni di Erchie (BR), Torre Santa Susanna (BR), Manduria (TA) e Avetrana (TA)

COMMITTENTE:

YELLOW ENERGY s.r.l.
Z.I. Lotto n. 31
74020 San Marzano di S.G (TA)

TITOLO:

BCT9OA2_ElaboratoGrafico_03_04

PROJETTO engineering s.r.l.
società d'ingegneria
direttore tecnico
Ph.D. Ing. LEONARDO FILOTICO

Sede Legale: Via dei Mille, 5 74024 Manduria
Sede Operativa: Z.I. Lotto 31 74020 San Marzano di S.G. (TA)
tel. 099 9574694 Fax 099 2222834 cell. 349.1735914
studio@projetto.eu
web site: www.projetto.eu P.IVA: 02658050733

ORDINE DEGLI INGEGNERI della Provincia di TARANTO
Dott. Ing. FILOTICO Leonardo N. 1812

SOSTITUISCE:

SOSTITUITO DA:

CARTA: A4

NOME
19_18_ENE_AU_SZ_02_00

SCALA: 1:50/500

ELAB.

Tutti i diritti di autore sono riservati a termine di legge. E' vietata la riproduzione senza autorizzazione.