





### LEGENDA

-  RIPORTI NECESSARI PER REALIZZAZIONE BACINO
-  LIVELLO DI MAX. REGOLAZIONE 900 m.s.m.
-  STRADA DI SERVIZIO BACINO DI MONTE ALTO
-  CANALE CIRCUMLACUALE BACINO DI MONTE ALTO

### RIFERIMENTI

REC S.r.l., 2011, "PROGETTO DI IMPIANTO IDROELETTRICO DI REGOLAZIONE SUL BACINO DI CAMPOLATTARO (BN), BACINO MONTE ALTO, PLANIMETRIA GENERALE OPERE IN PROGETTO", ELABORATO No. 483-01E-ET-D-DB-102, SCALA 1:2,000, REV. A, 31 MARZO 2011.

REGIONE CAMPANIA, ORTOFOTO DEL 2004 - 2005, SCALA 1:5.000

### SCALA

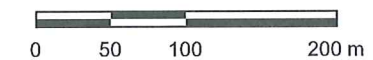


FIGURA 2.7

BACINO SUPERIORE  
PLANIMETRIA GENERALE DELLE  
OPERE A PROGETTO