

CONCESSIONE DI STOCCAGGIO DI  
MODULAZIONE DI GAS NATURALE NEL  
GIACIMENTO DI CORNEGLIANO (LO).

Studio di Impatto Ambientale

CESI








Tavola 3

Localizzazione delle pertinenze

Scala 1:10.000



Legenda

-  Area della concessione mineraria
-  Cluster
-  Area di localizzazione della centrale di stoccaggio
-  Metanodotto in progetto
-  Condotte (non in esercizio) di collegamento tra i pozzi ENI e la centrale, non saranno acquisite da IGS
-  Pozzi ENI esistenti
-  Pozzo "Cornegliano 2" utilizzato come pozzo spia

