



Stato di fatto



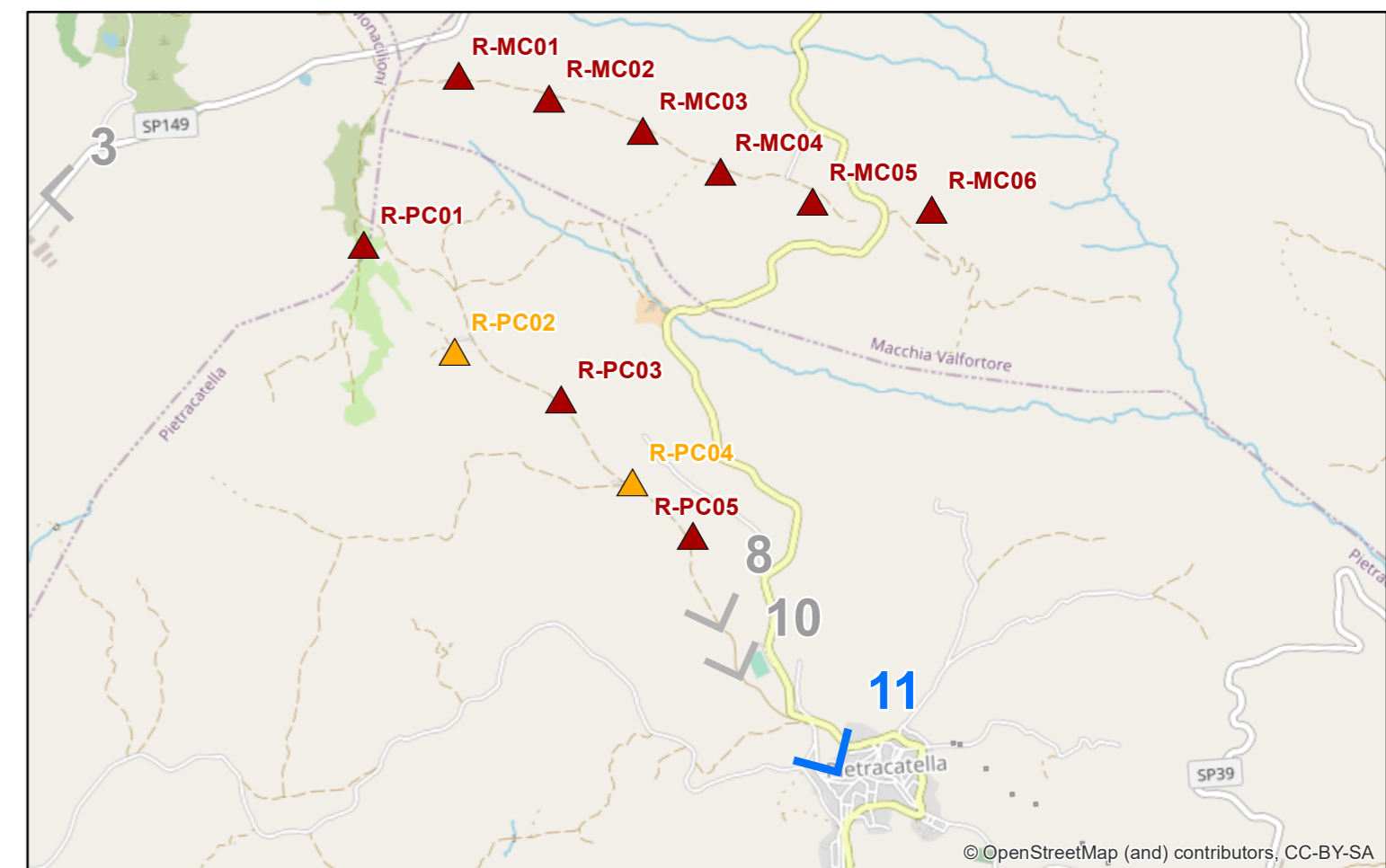
Progetto



Progetto senza R-PC02 e R-PC04





Progetto altezza 150 m



© OpenStreetMap (and) contributors, CC-BY-SA


**REGIONE MOLISE**  
 Provincia di Campobasso  
 COMUNI DI MACCHIA VALFORTORE - MONACILIONI - PIETRACATELLA

**POTENZIAMENTO DELL'IMPIANTO EOLICO MACCHIA VALFORTORE -  
 MONACILIONI - PIETRACATELLA - S. ELIA A PIANISI**





**INTEGRAZIONI**

*ERG Wind 4*



23/03/2020	Prima emissione			
DATA	DESCRIZIONE REVISIONI	ELABORATO	VERIFICATO	APPROVATO




KEMA Ltd  
BSC  
ESB  
ALMAS  
STANDARD  
LEVELIX

CESI S.p.A.  
 Via Rubattino, 54  
 I-20134 Milano - Italy  
 Tel: +39 02 21251 - Fax: +39 02 21255440  
 e-mail: info@cesi.it - www.cesi.it


Engineering & Environment - ISMES Division  
 Environmental & Sustainability Consulting

**Tavola B**  
 Fotoinserimento PDV 11  
 Dal fronte abitato di Pietracatella, direzione nord, in prossimità dei resti del Castello

C0004897	NOME FILE: C0004897_TavB_Fotoinserimenti_PDV-11_A2.pdf	SCALA	FOGLIO 1/1
----------	---	-------	---------------



Sistema di riferimento: WGS84 - UTM fuso 33 nord



SOSTITUISCE IL:	SOSTITUITO DAL:
-----------------	-----------------