



Stato di fatto



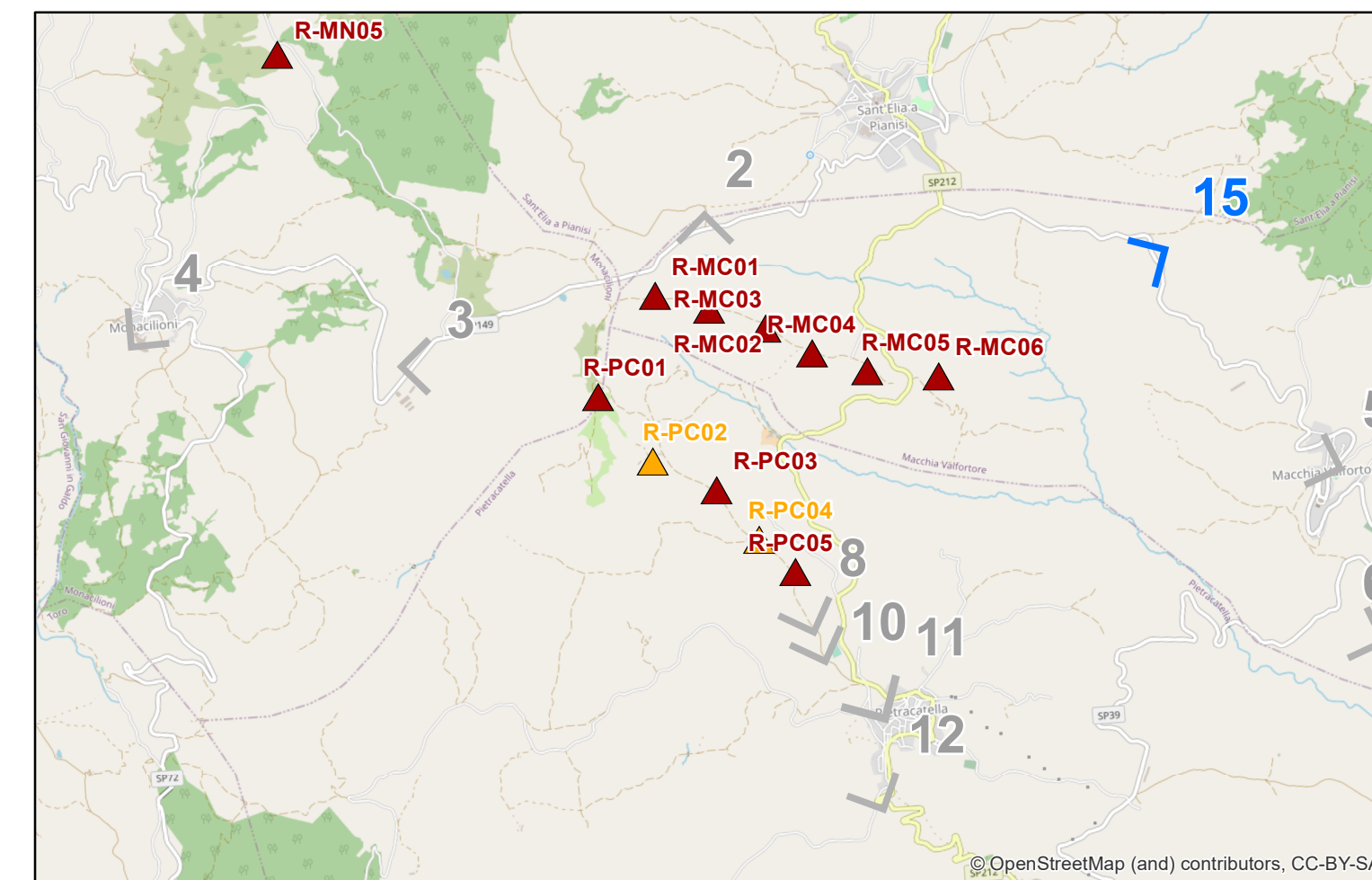
Progetto








Progetto senza R-PC02 e R-PC04



Progetto altezza 150 m



REGIONE MOLISE					
Provincia di Campobasso					
COMUNI DI MACCHIA VALFORTORE - MONACILIONI - PIETRACATELLA					
PROGETTO <b>POTENZIAMENTO DELL'IMPIANTO EOLICO MACCHIA VALFORTORE - MONACILIONI - PIETRACATELLA - S. ELIA A PIANISI</b>					
					
<b>INTEGRAZIONI</b>					
COMMITTENTE <b>ERG Wind 4</b> 					
00	23/03/2020	Prima emissione			
REV.	DATA	DESCRIZIONE REVISIONI	ELABORATO	VERIFICATO	APPROVATO
PROGETTISTA:  <b>CESI S.p.A.</b> Via Rubattino, 54 I-20134 Milano - Italy Tel: +39 02 21251 - Fax: +39 02 21255440 e-mail: info@cesi.it - www.cesi.it			Engineering & Environment - ISMES Division Environmental & Sustainability Consulting		
<b>Tavola F</b> <b>Fotoinserimento PDV 15</b> <b>SP39 a sud-est dell'abitato di S. Elia a Pianisi</b>					
ELABORATO N.	NOME FILE:			SCALA	FOGLIO
C0004897	C0004897_TavF_Fotoinserimenti_PDV-15_A2.pdf				1/1
					
Sistema di riferimento: WGS84 - UTM fuso 33 nord 					
NUMERO E DATA ORDINE:					
SCALA DI STAMPA:		SOSTITUISCE IL:		SOSTITUITO DAL:	
Tutti i diritti di questo documento sono riservati, Riproduzione vietata, anche parzialmente, senza autorizzazione scritta					