COMUNE DI ROMA

F.754 | F.1104

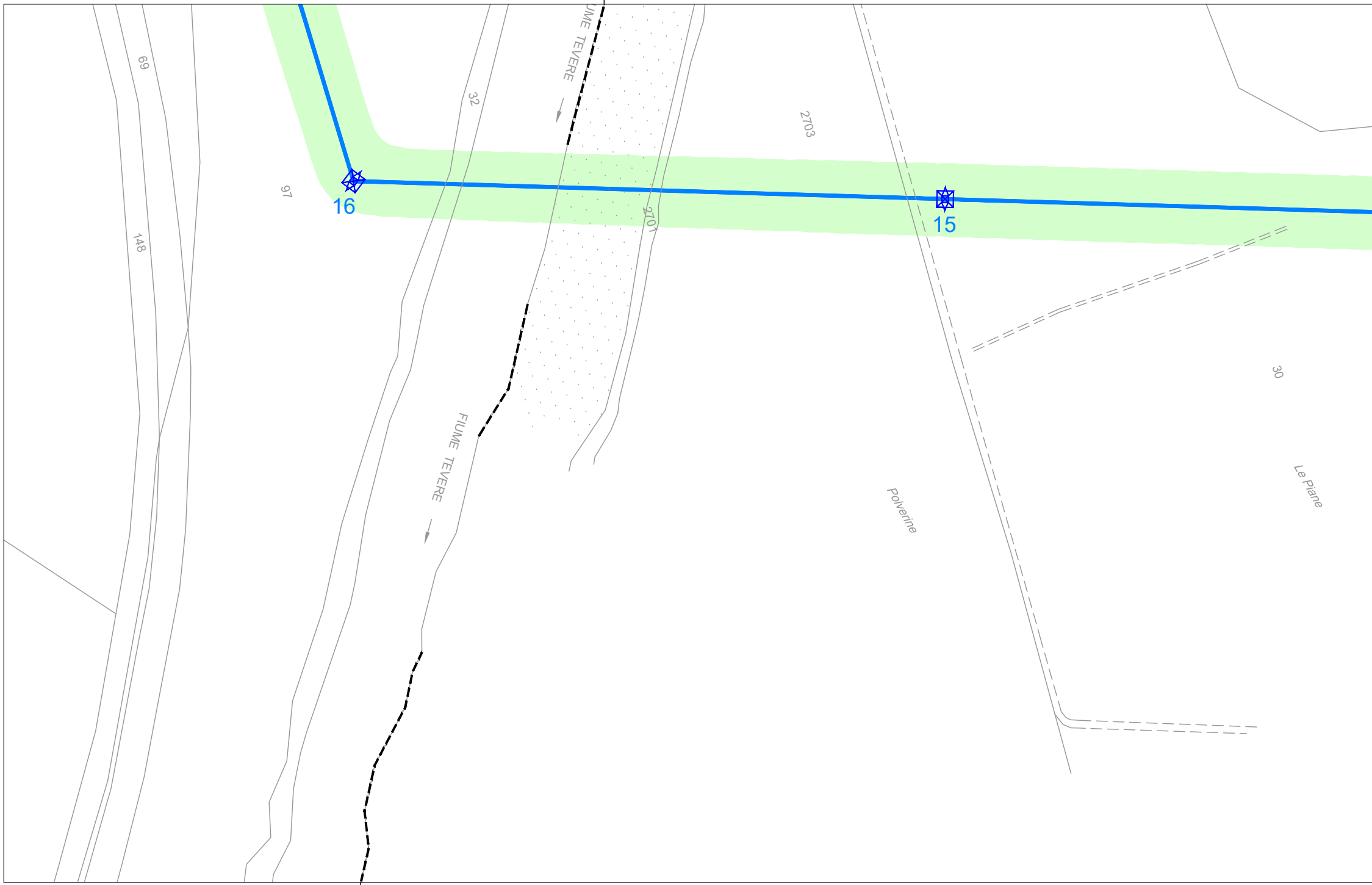
69
32
FIUME TEVERE
2703
97
16
15
148
2701
30
FIUME TEVERE
Polverine
Le Piane

F.754 | F.1104

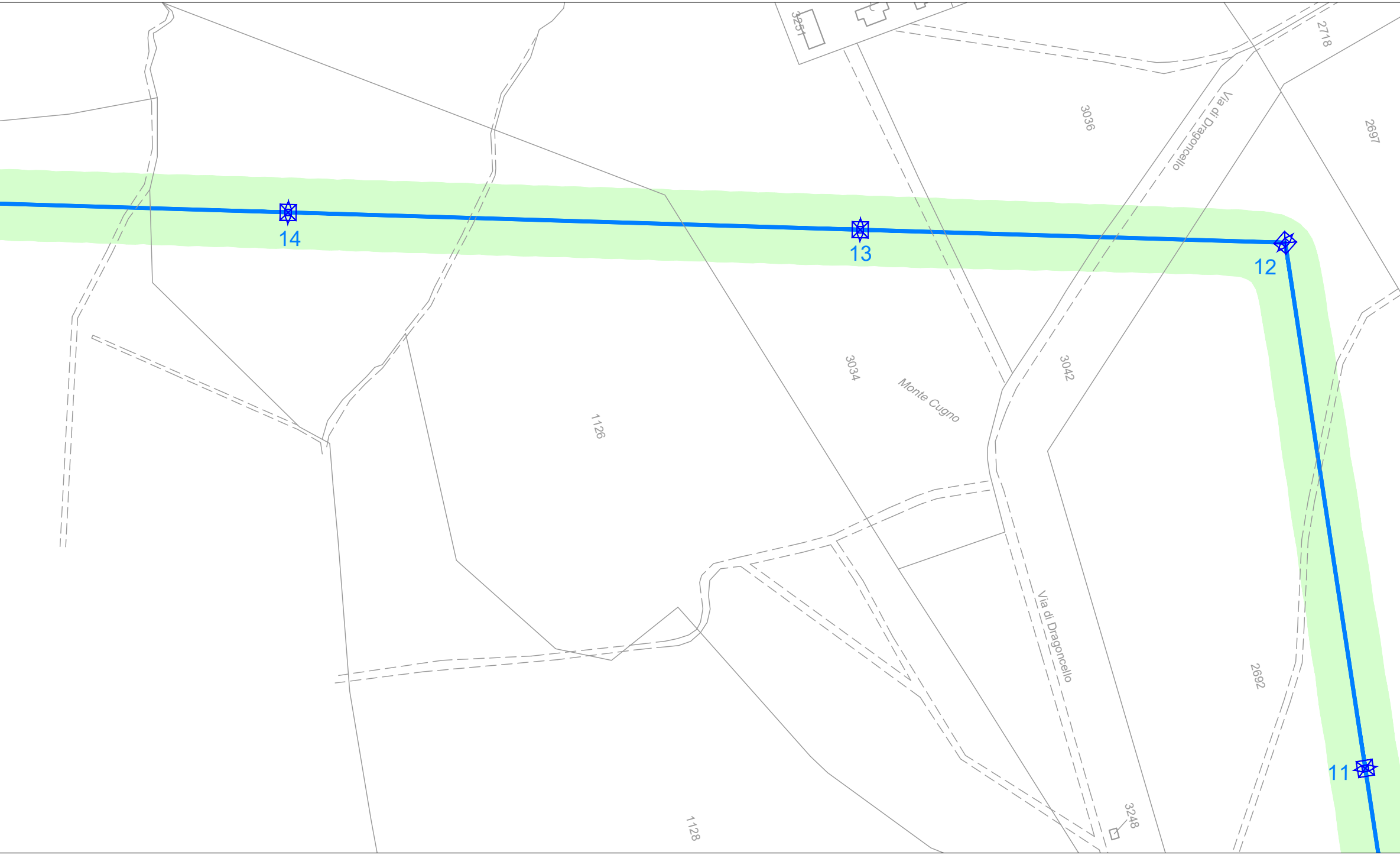
3251
2718
3036
Via di Dragoncello
2697
14
13
12
3034
Monte Cugno
3042
1126
Via di Dragoncello
2692
11
3248
1128

COMUNE DI ROMA

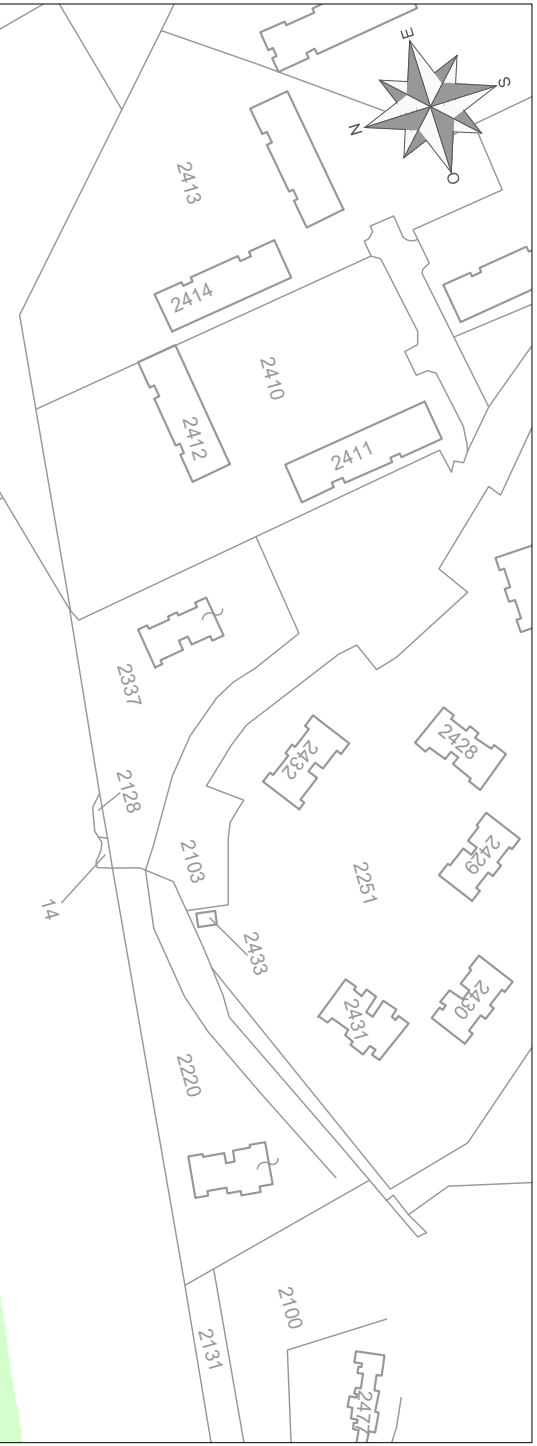
E
S
N
2413
2414
2410
2412
2411
2337
2128
14
2103
2251
2432
2428
2429
2433
2431
2430
2220
2100
2131
247

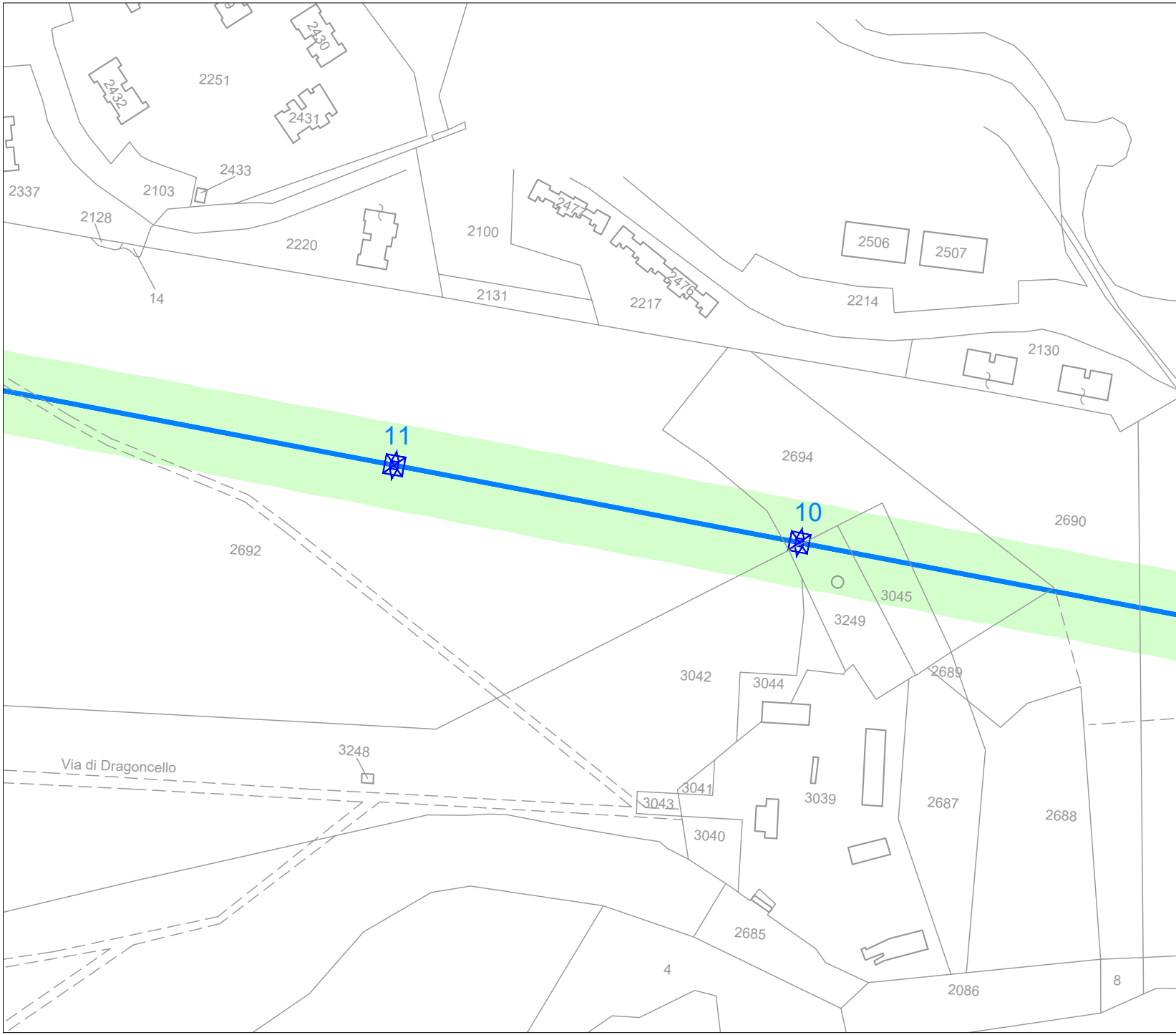
2430
2251
2432
2431
2433
2103
2337
2128
14
2220
2100
2131
2217
247
2476
2506
2507
2214
2130
2694
11
10
2690
2692
3045
3249
3042
3044
2689
3248
Via di Dragoncello
3041
3043
3039
2687
2688
3040
2685
4
2086
8

COMUNE DI ROMA

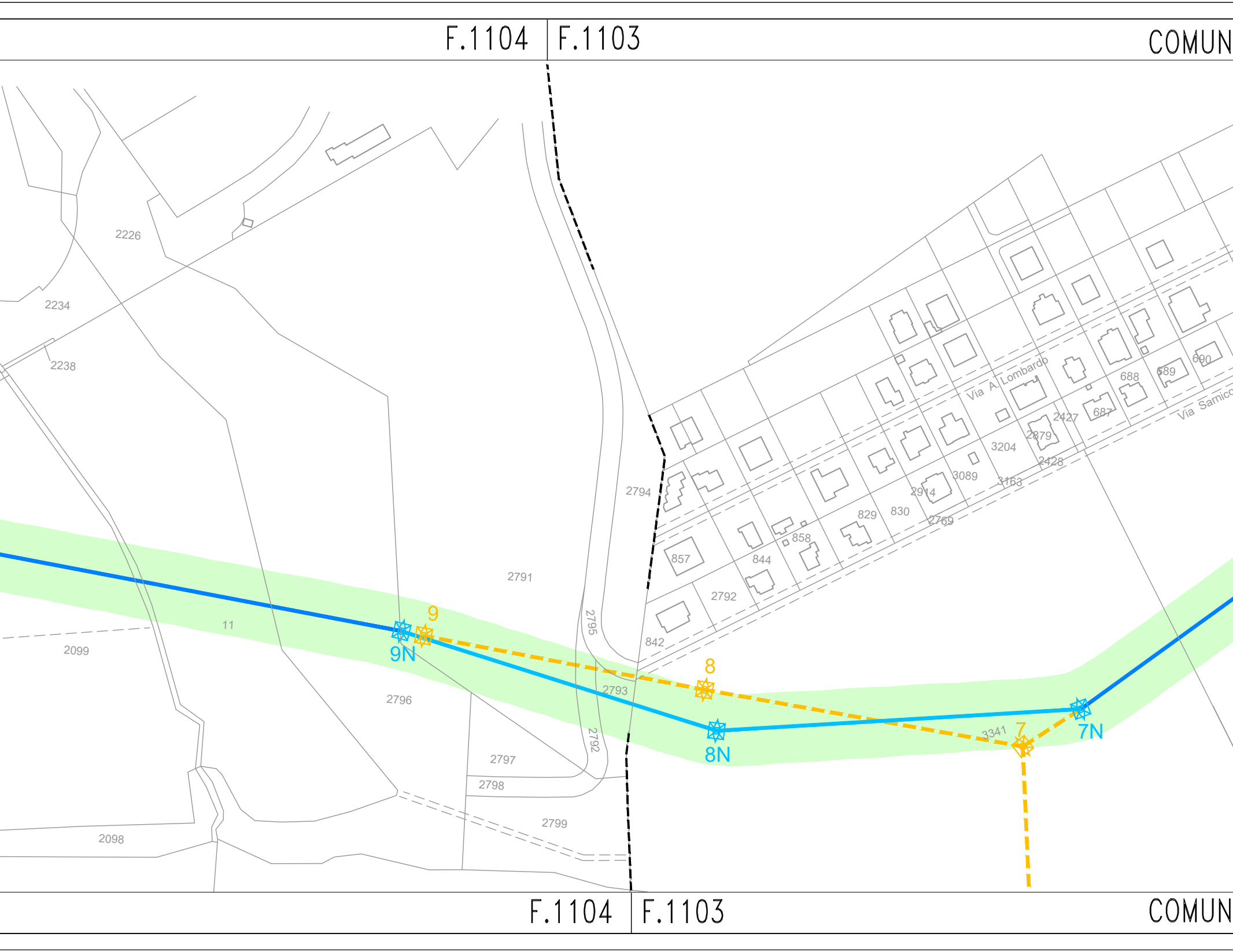
F.1104
F.1103
COMUN
2226
2234
2238
2099
2098
11
9
9N
2796
2797
2798
2799
2791
2795
2792
2793
2794
842
857
844
858
2792
8
8N
829
830
2769
2914
3089
3163
3204
2428
2879
2427
687
688
689
690
Via A. Lombardo
Via Samic
3341
7
7N
F.1104
F.1103
COMUN


E DI ROMA
S
E
O
N
3859
3144
E DI ROMA

LEGENDA	
—⊠—//—⊠—//—⊠—//—⊠—	Elettrodotti aerei esistenti a 380/220/150 kV ST / 150 kV DT
—⊠—	Tratto di elettrodotto a 380 kV ST in progetto
—⊠—	Tratto di elettrodotto a 220 kV ST in progetto
—⊠—//—⊠—	Tratto di elettrodotto a 150 kV ST/DT in progetto
∼	Tratto di elettrodotto in cavo interrato a 150 kV in progetto
- -⊠- -	Tratti di elettrodotti aerei da demolire
—⊠—	Tratti di elettrodotto interessati da sostituzione del conduttore
■	Buca giunti
🟩	Distanza di prima approssimazione (DPA)
— — — —	Limite foglio castale

ORDINE DEGLI INGEGNERI PROVINCIA DI BARI
INGEGNERE
VITANTONIO DI DIO
Sez A - 8359

NB: i sostegni rappresentati in planimetria non sono in scala ma sono soltanto da intendersi come simboli necessari all'individuazione delle loro rispettive posizioni.

REVISIONI						
	00	14.01.2020	Nuovo documento non previsto nel PTO 2010	G. Lo Russo/A. Cataldo Progetto Energia Srl	S. Barnaba ING-PRE-PRCS	V. Di Dio ING-PRE-PRCS
	N.	DATA	DESCRIZIONE	ELABORATO	VERIFICATO	APPROVATO

CODIFICA ELABORATO

DUER10004B1669669

Terna Rete Italia
TERNA GROUP

TITOLO ELABORATO

PIANO TECNICO DELLE OPERE
Riassetto della Rete Elettrica AT nell'area metropolitana di Roma - Quadrante Sud Ovest"

APPENDICE C
Planimetria catastale con Distanze di Prima Approssimazione
Comune di Roma

TIPOLOGIA ELABORATO
PLANIMETRIA

PROGETTO
TE-ER-10-004

NOME DEL FILE	SCALA CAD	FORMATO	SCALA	FOGLIO
DUER10004B1669669	1 unità = 1 m	297x1870	1:2000	12 / 15

m26IO001SG-r00

Questo documento contiene informazioni di proprietà Terna Rete Italia S.p.A. e deve essere utilizzato esclusivamente dal destinatario in relazione alle finalità per le quali è stato ricevuto. E' vietata qualsiasi forma di riproduzione o di divulgazione senza l'esplicito consenso di Terna Rete Italia S.p.A.

This document contains information proprietary to Terna Rete Italia S.p.A. and it will have to be used exclusively for the purposes for which it has been furnished. Whichever shape of spreading or reproduction without the written permission of Terna Rete Italia S.p.A. is prohibit.