F.762 | F.758

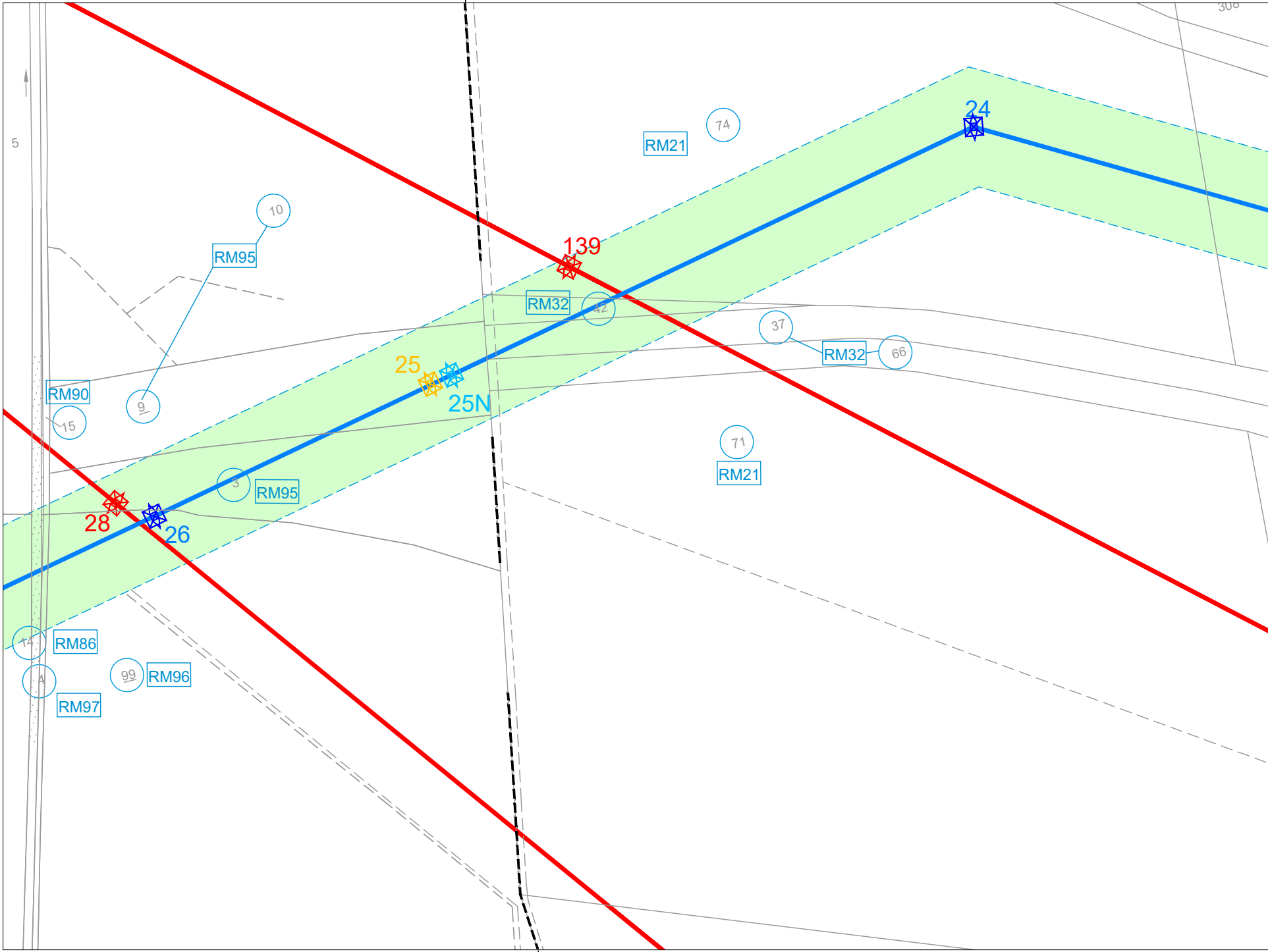
308
5
24
RM21
74
10
RM95
139
RM32
42
37
RM32
66
25
25N
RM90
9
15
71
RM21
3
RM95
28
26
14
RM86
99
RM96
4
RM97

F.762 | F.758

F.758

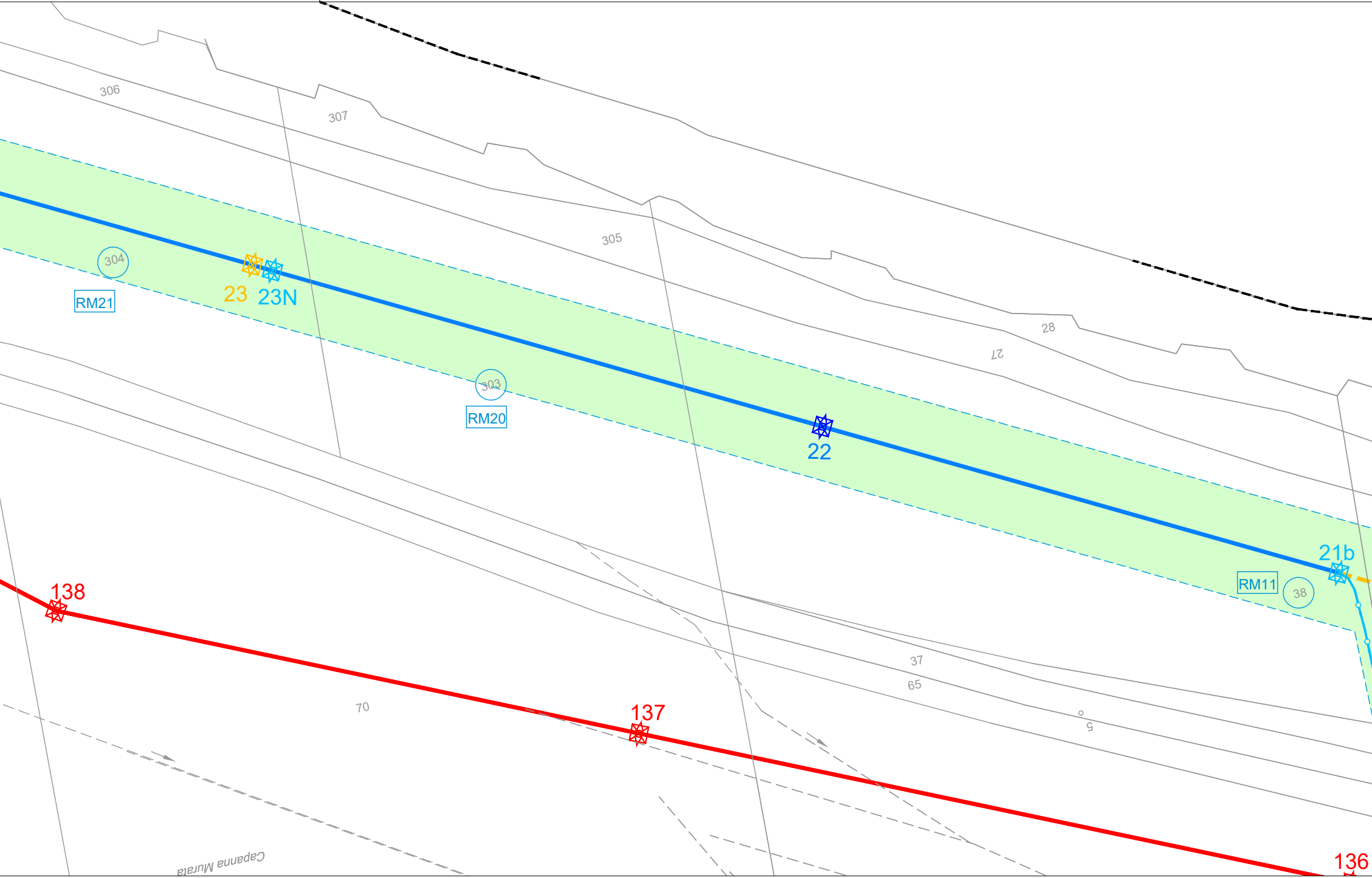
306
307
305
304
RM21
23
23N
303
RM20
22
28
27
21b
RM11
38
37
65
5
138
70
137
136
Capanna Murata

COMUNE DI ROMA

COMUNE DI ROMA

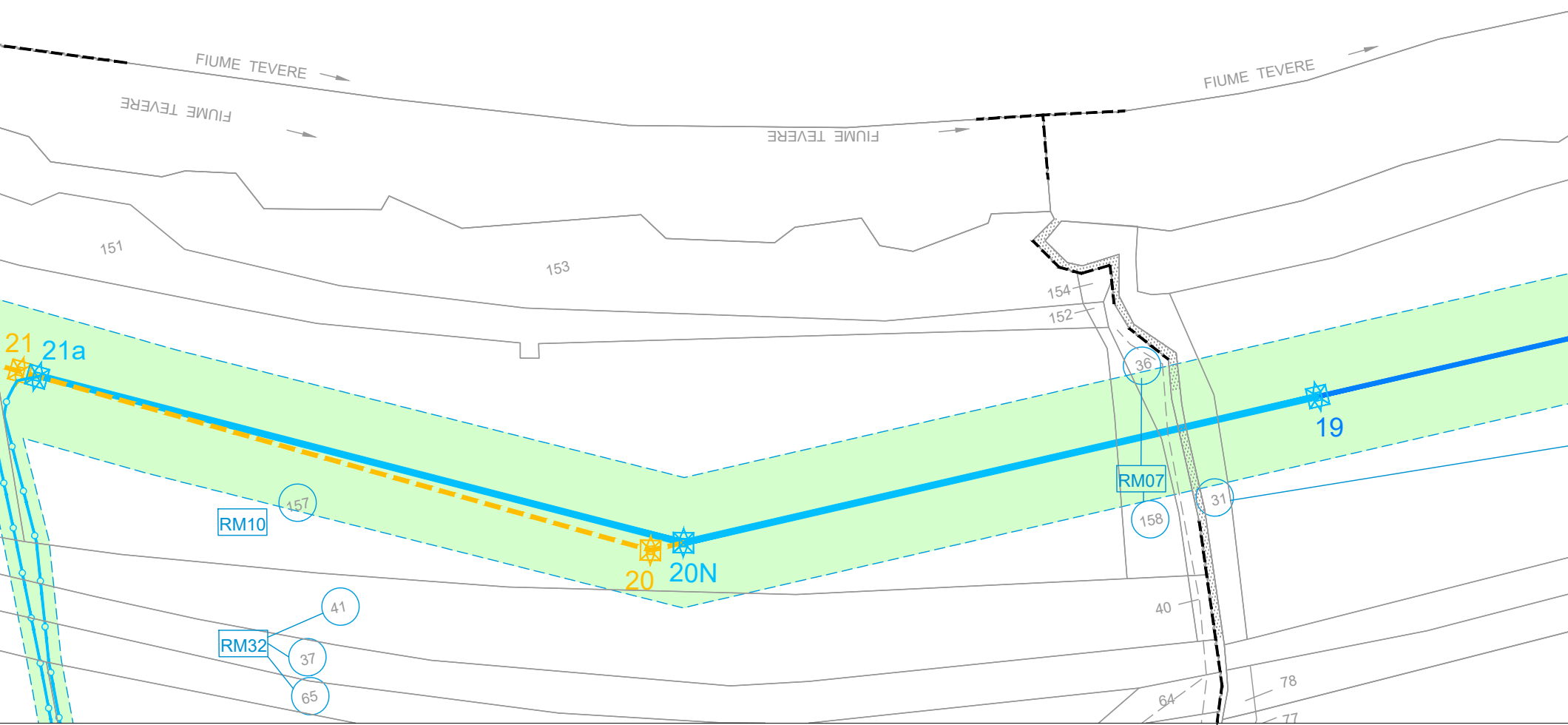
FIUME TEVERE
FIUME TEVERE
FIUME TEVERE
FIUME TEVERE
151
153
154
152
21
21a
36
19
RM07
31
158
157
RM10
20
20N
41
RM32
37
65
40
78
64
77

F.758 F.756

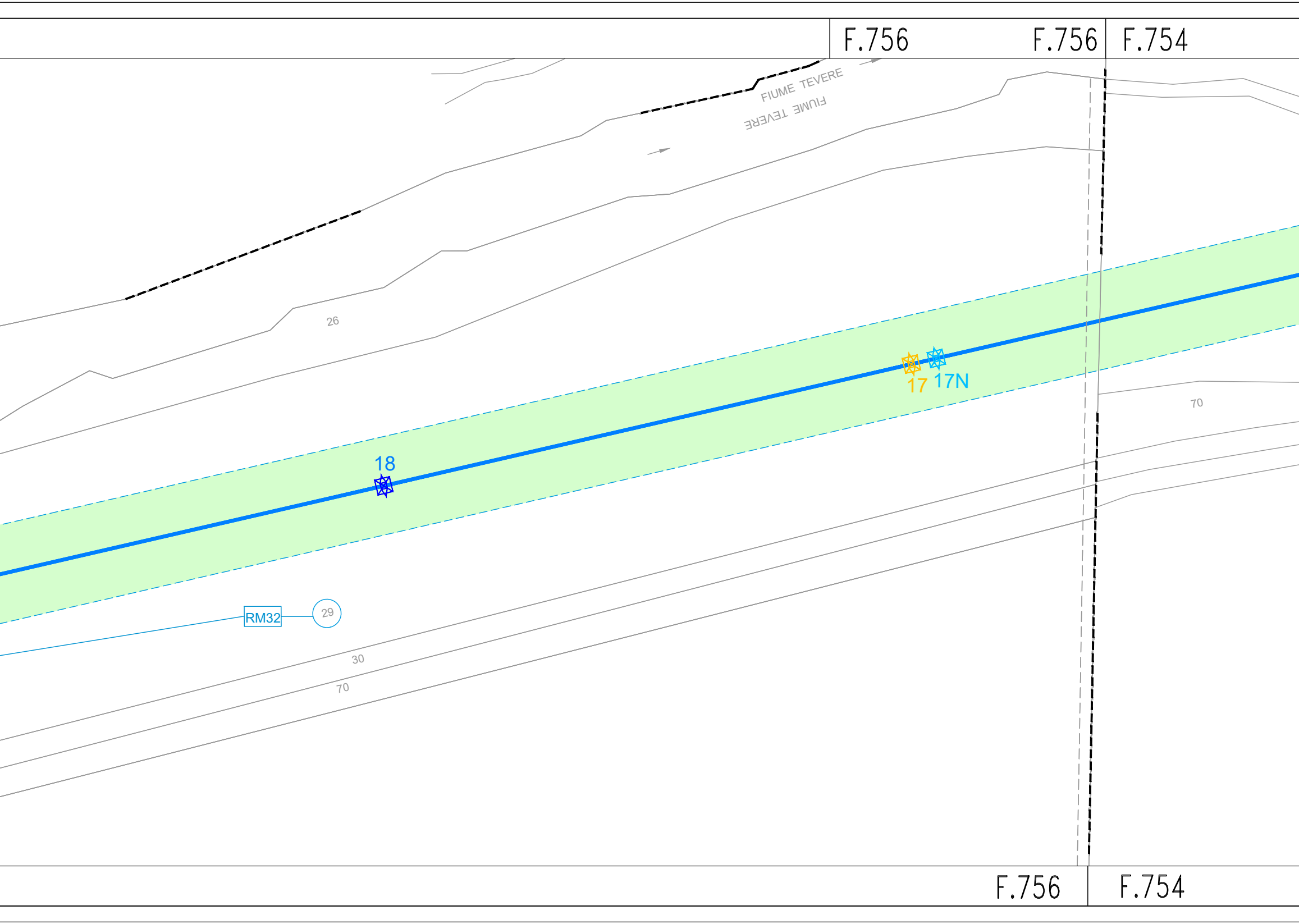
F.756
F.756
F.754
FIUME TEVERE
FIUME TEVERE
26
17
17N
70
18
RM32
29
30
70
F.756
F.754

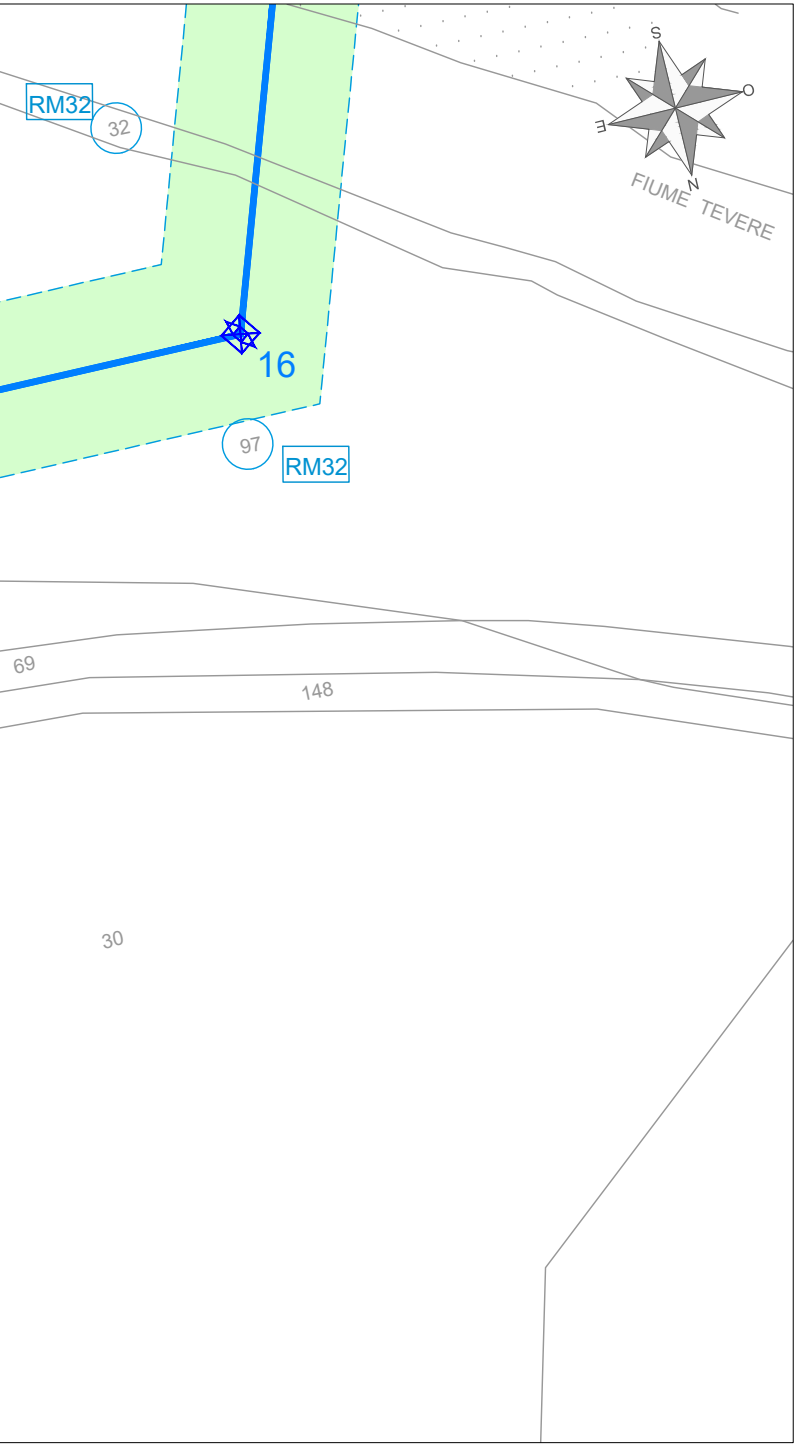
RM32
32
16
97
RM32
FIUME TEVERE
S
O
E
N
69
148
30

LEGENDA

—✱—//—✱—//—✱—//—✱—	Elettrodotti aerei esistenti a 380/220/150 kV ST / 150 kV DT
—✱—	Tratto di elettrodotto a 380 kV ST in progetto
—✱—	Tratto di elettrodotto a 220 kV ST in progetto
—✱—//—✱—	Tratto di elettrodotto a 150 kV ST/DT in progetto
∿	Tratto di elettrodotto in cavo interrato a 150 kV in progetto
– ✱ –	Tratti di elettrodotti aerei da demolire
—✱—	Tratti di elettrodotto interessati da sostituzione del conduttore
▬	Buca giunti
🟩	Area potenzialmente impegnata per i nuovi elettrodotti
🟪	Area soggetta al vincolo preordinato all'esproprio per la stazione elettrica di "Ponte Galeria"
ⓧ xx	Particella catastale potenzialmente impegnata
RMxx	Numero di Piano aree potenzialmente impegnate per i nuovi elettrodotti
RMxx	Numero di Piano area soggetta al vincolo preordinato all'esproprio per la stazione elettrica di "Ponte Galeria"
– – – –	Limite foglio castale

ORDINE DEGLI INGEGNERI PROVINCIA DI BARI
INGEGNERE VITANTONIO DI DIO
Sez. A - 8359
a) CIVILE AMBIENTALE
b) INDUSTRIALE
c) DELL'INFORMAZIONE

NB: i sostegni rappresentati in planimetria non sono in scala ma sono soltanto da intendersi come simboli necessari all'individuazione delle loro rispettive posizioni.

REVISIONI

N.	DATA	DESCRIZIONE	ELABORATO	VERIFICATO	APPROVATO
00	14.01.2020	Sostituisce documento DU0584QSWBER00082 del 15.03.2010	G. Lo Russo/A. Cataldo Progetto Energia Srl	S. Barnaba ING-PRE-PRCS	V. Di Dio ING-PRE-PRCS

CODIFICA ELABORATO

DUER10004B1669658

Terna Rete Italia
TERNA GROUP

TITOLO ELABORATO

PIANO TECNICO DELLE OPERE
Riassetto della Rete Elettrica AT nell'area metropolitana di Roma - Quadrante Sud Ovest"

APPENDICE A
Planimetria catastale con area potenzialmente impegnata

Comune di Roma

TIPOLOGIA ELABORATO

PLANIMETRIA

PROGETTO

TE-ER-10-004

NOME DEL FILE	SCALA CAD	FORMATO	SCALA	FOGLIO
DUER10004B1669658	1 unità = 1 m	297x1900	1:2000	11 / 15

m28IO001SG-r00

Questo documento contiene informazioni di proprietà Terna Rete Italia S.p.A. e deve essere utilizzato esclusivamente dal destinatario in relazione alle finalità per le quali è stato ricevuto. E' vietata qualsiasi forma di riproduzione o di divulgazione senza l'esplicito consenso di Terna Rete Italia S.p.A.

This document contains information proprietary to Terna Rete Italia S.p.A. and it will have to be used exclusively for the purposes for which it has been furnished. Whichever shape of spreading or reproduction without the written permission of Terna Rete Italia S.p.A. is prohibit.