








## LEGENDA

### CAPISALDI DEL SISTEMA AMBIENTALE

-  Riserve di naturalità (massicci carbonatici, sistema orografico del Matese, del Partenio del Taburno-Camposauro)
-  Riserve secondarie di naturalità ( sistemi orografici minori del Casone Cocca, di Colle San Martino e di Montauro)
-  Fasce di protezione dei corridoi ecologici e delle riserve di naturalità
-  Corrido ecologico regionale principale del Volturno (fascia di almeno metri 500 per lato, dalla sponda)
-  Corridoi ecologici regionali secondari del Calore, del Fortore, dell'Isclero, del Sabato e del Tammaro (fascia di almeno metri 300 per lato, dalla sponda)
-  Corridoi ecologici di livello provinciale del Miscano, del Tammarecchia, del Titerno e dell'Ufita (fascia di almeno metri 200 per lato, dalla sponda);
-  Corridoi ecologici di livello locale del Cammarota, del Casiniello, del Cervaro, del Grassano, del Lente, del Mele, del Palinferno-Serretelle, del Porcella, del Reinello, del San Nicola, del Sassinoro e dello Zucariello (fascia di almeno metri 150 per lato, dalla sponda)
-  Aree puntiformi o "stepping zones" del Bosco di Ceppaloni, del Bosco di Santa Barbara, dell'Ambito della Leonessa e di Monte Acero
-  Siti di Importanza Comunitaria

## LEGENDA

### PTCP - AREE AD ELEVATA NATURALITÀ E BIODIVERSITÀ

-  Area a pascolo naturale e praterie d'alta quota
-  Aree a vegetazione boschive e arbustiva in evoluzione \*
-  Aree a vegetazione di sclerofille
-  Aree con vegetazione rada \*
-  Aree percorse da incendi \*
-  Aree prevalentemente occupate da colture agricole con presenza di spazi naturali (cesp. e rocce nude)
-  Boschi di latifoglie
-  Boschi misti
-  Brughiere e cespuglietti
-  Prati stabili \*
-  Corsi d'acqua secondari \*
-  Corsi d'acqua principali \*

## NOTA

- \* AREE AD ELEVATA SENSIBILITÀ AMBIENTALE E BIOPOTENZIALITÀ INDIVIDUATE NELLA TAVOLA B1.3 DEL PTCP

## RIFERIMENTI

PROVINCIA DI BENEVENTO, PTCP ADOTTATO CON DELIBERAZIONE DELLA GIUNTA REGIONALE No. 407 DEL 16 LUGLIO 2010, SISTEMA AMBIENTALE - CAPISALDI DEL SISTEMA AMBIENTALE, TAV. B1.1 SETTEMBRE 2009, SCALA 1:75,000

PROVINCIA DI BENEVENTO, PTCP ADOTTATO CON DELIBERAZIONE DELLA GIUNTA REGIONALE No. 407 DEL 16 LUGLIO 2010, SISTEMA AMBIENTALE - AREE AD ELEVATA NATURALITÀ E BIODIVERSITÀ, TAV. B1.2 SETTEMBRE 2009, SCALA 1:75,000

FIGURA 4.2b

PTCP  
CAPISALDI DEL SISTEMA AMBIENTALE E  
AREE AD ELEVATA NATURALITÀ E BIODIVERSITÀ