








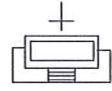



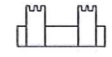




LEGENDA

PTCP - AREE ARCHEOLOGICHE E BENI STORICO-ARTISTICI

	confini provinciali		
	Insedimento/città		Castello
	Necropoli		Torre
	Cinta Fortificata		Edificio religioso extraurbano
	Villa, fattoria o vicus		Masseria
	Area sacra antica		Musei
	Ponte		Parco Geopaleontologico
	Fortificazioni		Rete Ecologica Provinciale
			Fiumi principali


Sistemi storico-architettonici

	Benevento		Via Appia e Valle Caudina
	Via Appia		Area saticulana
	Via Traiana		Valle vitulanese
	Colline beneventane		Valle del Tammaro e Via Aufidena - <i>Aequum Tuticum</i>
	Via Latina, Valle Telesina, Valle del Titerno		Regio Tratturo
	Matese		Valle del Fortore








LEGENDA

PTCP - RINVENIMENTI ARCHEOLOGICI

	Aree sottoposte a vincolo archeologico
	1) Benevento - Cellarulo
	2) Bonea - Belvedere
	3) Bonea - San Pietro
	4) Buonalbergo - Piano delle Pere
	5) Montesarchio - Caudium
	6) San Bartolomeo in Galdo - Castelmagno
	7) Circello - Macchia
	8) San Salvatore Telesino - Telesia
	9) Sant'Agata De'Goti - Saticula

	Aree di rischio archeologico
-------------------------------------------------------------------------------------	------------------------------

INFRASTRUTTURE STORICHE

	Regio Tratturo Aragonese
	Viabilità di epoca Romana (tracciato ipotetico)
	1 - Via Latina
	2 - Via Appia
	3 - Via Traiana
	Acquedotto Carolino
	Tratturi e sentieri storici
	Edifici o aree d'interesse architettonico o storico - artistico

RIFERIMENTI

PROVINCIA DI BENEVENTO, PTCP ADOTTATO CON DELIBERAZIONE DELLA GIUNTA REGIONALE No. 407 DEL 16 LUGLIO 2010, SISTEMA INSEDIATIVO DEL PATRIMONIO CULTURALE E PAESAGGISTICO, "RILEVAMENTI ARCHEOLOGICI", TAV. A2.3A, SETTEMBRE 2009, SCALA 1:75,000

PROVINCIA DI BENEVENTO, PTCP ADOTTATO CON DELIBERAZIONE DELLA GIUNTA REGIONALE No. 407 DEL 16 LUGLIO 2010, SISTEMA INSEDIATIVO DEL PATRIMONIO CULTURALE E PAESAGGISTICO, "LE AREE ARCHEOLOGICHE E I BENI STORICO-ARTISTICI", TAV. B2.2, SETTEMBRE 2009, SCALA 1:100,000

FIGURA 4.7b

PTCP
RINVENIMENTI ARCHEOLOGICI,
AREE ARCHEOLOGICHE
E BENI STORICO-ARTISTICI