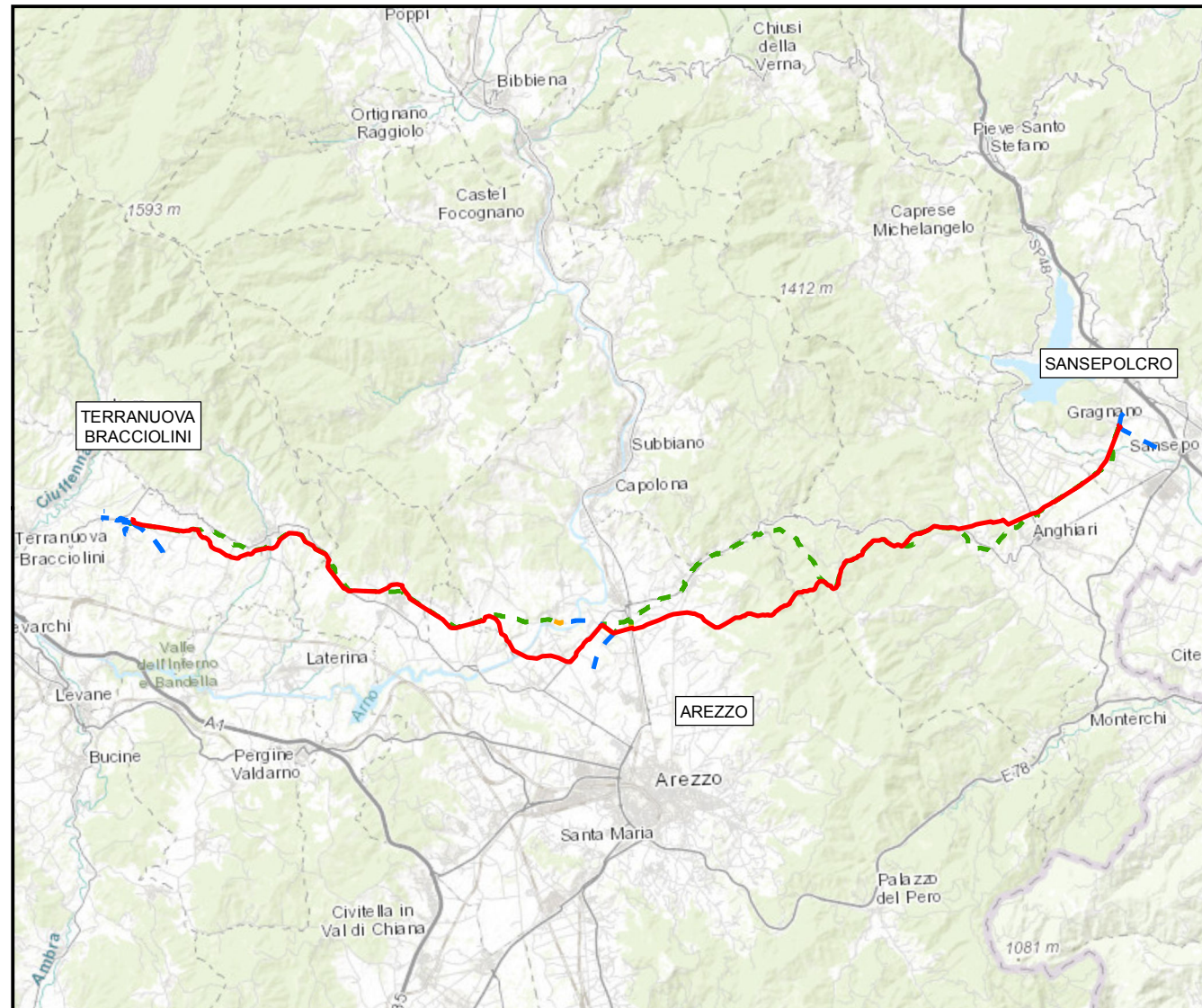



Il presente disegno è di proprietà aziendale - La Società tutelerà i propri diritti a termine di legge.



COROGRAFIA Scala 1:250.000

0		LUGLIO 2020	EMISSIONE	G.CALVARESÌ	I.BUCCA	R.BOZZINI G.GIOVANNINI
INDICE	DATA	REVISIONI		ELABORATO	VERIFICATO	APPROVATO AUTORIZZATO
PROPRIETARIO			PROGETTISTA			Dis. PG-P-101
			 Rif. TPIDL: 082669C-100-DW-3252-020 TECHNIP ITALY DIREZIONE LAVORI S.p.A.			Fg. 1 di 40
RIFACIMENTO METANODOTTO SANSEPOLCRO - TERRANUOVA BRACCIOLINI DN 750 (30"), DP 75 bar ED OPERE CONNESSE						Comm. NR/17143
						Indice
CARTA DEL PAESAGGIO						Scala 1:10000
						Sostituisce il
						Sostituito dal

0	LUGLIO 2020	EMISSIONE	G.CALVARESI	I.BUCCA	R.BOZZINI G.GIOVANNINI
INDICE	DATA	REVISIONI	ELABORATO	VERIFICATO	APPROVATO AUTORIZZATO
PROPRIETARIO		PROGETTISTA		Dis. PG-P-101	
		 Rif. TPDIL: 082669C-100-DW-3252-020 TECHNIP ITALY DIREZIONE LAVORI S.p.A		Comm. NR/17143	

CARTA DEL PAESAGGIO

METANODOTTI IN PROGETTO



NOME METANODOTTO	NUMERO TAVOLA	NUMERO FOGLIO
Metanodotto Sansepolcro - Terranuova Bracciolini DN750 (30")	Tav. 1-12	Fg. 3-14
Rif. All. Com. di Anghiari DN100 (4")	Tav. 13	Fg. 15
Rif. All. Com. di Arezzo 2a Presa DN100 (4")	Tav. 14	Fg. 16
Ric. Der. per Arezzo DN200 (8")	Tav. 15	Fg. 17
Der. per Bibbiena DN200 (8"), DN600 (24"), DN150 (6")	Tav. 16	Fg. 18
Ric. All. TCA S.p.A. DN100 (4")	Tav. 17	Fg. 19
Rif. All. Com. di Castiglion Fibocchi DN100 (4")	Tav. 18	Fg. 20
Rif. All. Com. di Loro Ciuffenna 2a Presa DN100 (4")	Tav. 19	Fg. 21

METANODOTTI IN DISMISSIONE

NOME METANODOTTO	NUMERO TAVOLA	NUMERO FOGLIO
Metanodotto Montelupo - Sansepolcro DN600 (24")	Tav. 1/A-12/A	Fg. 22-23
All. Com. di Anghiari AR DN100 (4")	Tav. 13/A	Fg. 34
Rif. All. Com. di Arezzo 2a Presa DN100 (4")	Tav. 14/A	Fg. 35
Der. per Arezzo DN200 (8")	Tav. 15/A	Fg. 36
Der. per Bibbiena DN150 (6")	Tav. 16/A	Fg. 37
All. Com. di Castiglion Fibocchi DN80 (3")	Tav. 17/A	Fg. 38
All. Com. di Loro Ciuffenna 2a Presa DN80 (3")	Tav. 18/A	Fg. 39

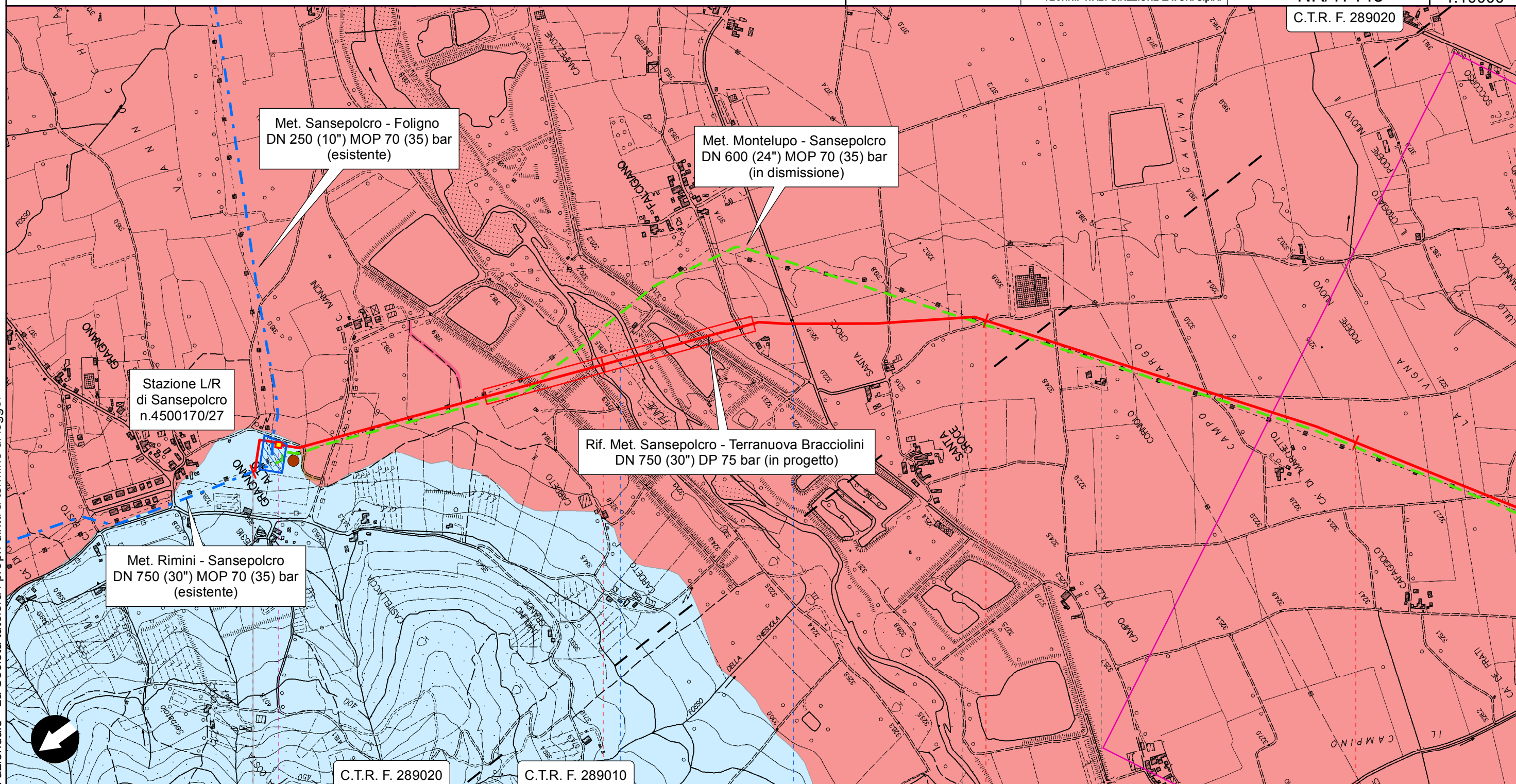
Il presente disegno è di proprietà aziendale - La Società tutelerà i propri diritti a termine di legge.

RIFACIMENTO METANODOTTO SANSEPOLCRO - TERRANUOVA BRACCIOLINI
DN 750 (30"), DP 75 bar ED OPERE CONNESSE

0	LUGLIO 2020	EMISSIONE	G.CALVARESÌ	I.BUCCA	R.BOZZINI G.GIOVANNINI APPROVATO AUTORIZZATO	Foglio 3 di 40
INDICE	DATA	REVISIONI	ELABORATO	VERIFICATO		Tav. 1
PROPRIETARIO			PROGETTISTA 		Dis. PG-P-101	Scala 1:10000
			Rif. TPDIL: 082669C-100-DW-3252-020 TECHNIP ITALY DIREZIONE LAVORI S.p.A.		Comm. NR/17143	

CARTA DEL PAESAGGIO

C.T.R. F. 289020



Rif. Met. Sansepolcro - Terranuova Bracciolini
DN 750 (30") DP 75 bar (in progetto)

Met. Sansepolcro - Foligno
DN 250 (10") MOP 70 (35) bar
(esistente)

Met. Montelupo - Sansepolcro
DN 600 (24") MOP 70 (35) bar
(in dismissione)

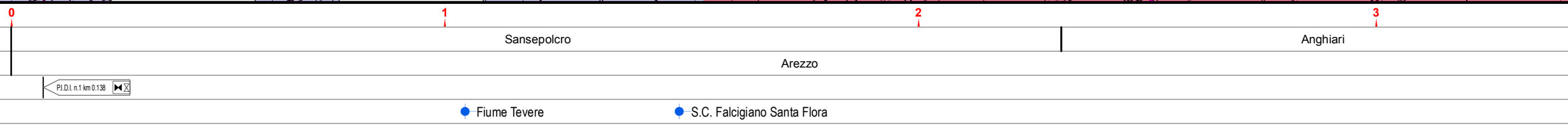
Stazione L/R
di Sansepolcro
n.4500170/27

Met. Rimini - Sansepolcro
DN 750 (30") MOP 70 (35) bar
(esistente)



C.T.R. F. 289020

C.T.R. F. 289010

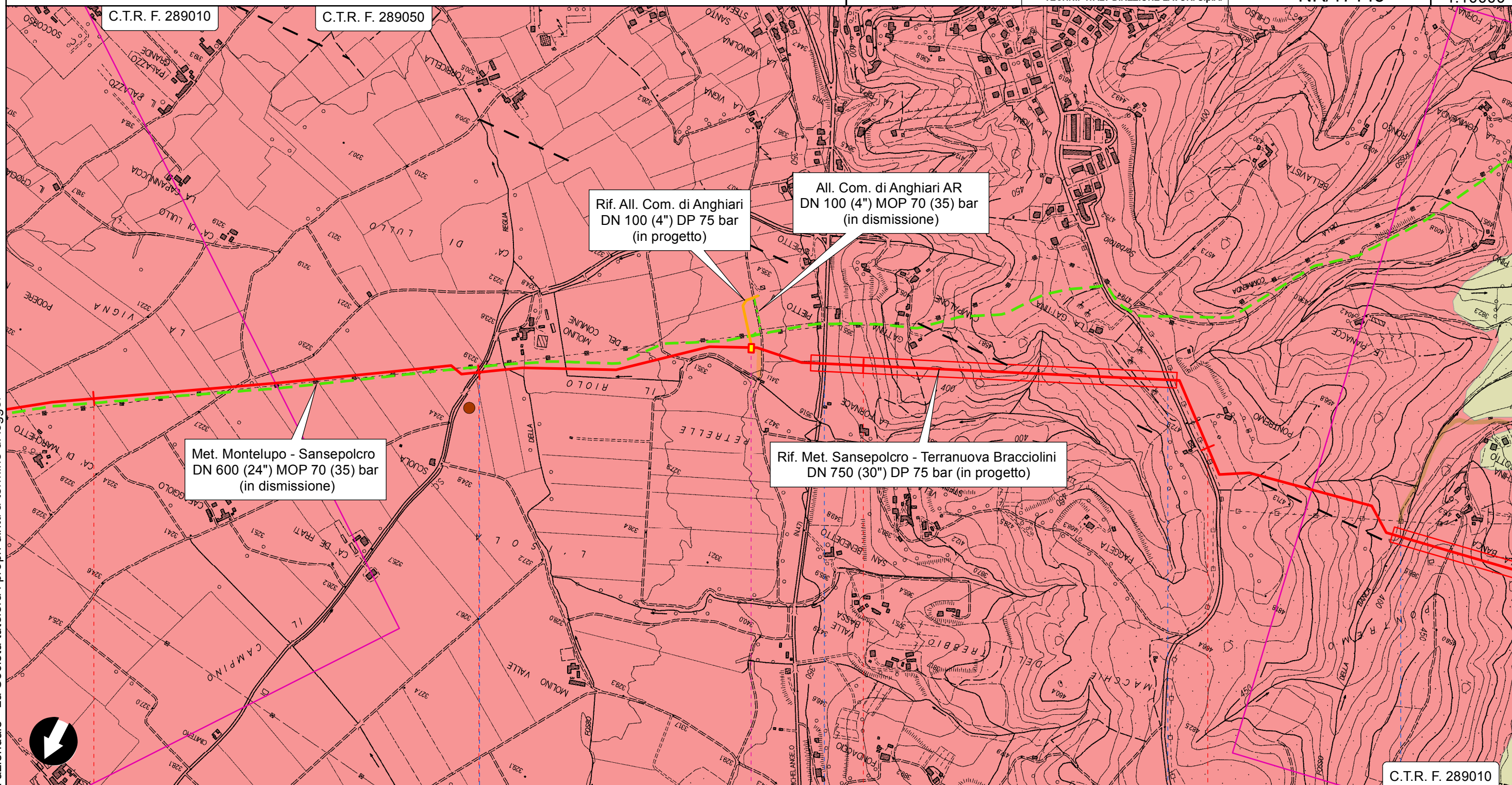
Il presente disegno è di proprietà aziendale - La Società tutelerà i propri diritti a termine di legge.



RIFACIMENTO METANODOTTO SANSEPOLCRO - TERRANUOVA BRACCIOLINI
DN 750 (30"), DP 75 bar ED OPERE CONNESSE

0	LUGLIO 2020	EMISSIONE	G.CALVARESÌ	I.BUCCA	R.BOZZINI G.GIOVANNINI APPROVATO AUTORIZZATO	Foglio 4 di 40
INDICE	DATA	REVISIONI	ELABORATO	VERIFICATO		Tav. 2
PROPRIETARIO		PROGETTISTA				Scala 1:10000
				Dis. PG-P-101		
		Rif. TPDIL: 082669C-100-DW-3252-020 TECHNIP ITALY DIREZIONE LAVORI S.p.A.		Comm. NR/17143		


CARTA DEL PAESAGGIO



Il presente disegno è di proprietà aziendale - La Società tutelerà i propri diritti a termine di legge.

Anghiari

Arezzo



● S.C. pel Vaio



● S.P. n.47 di Caprese Michelangelo

● S.P. n.45 di Ponte alla Piera

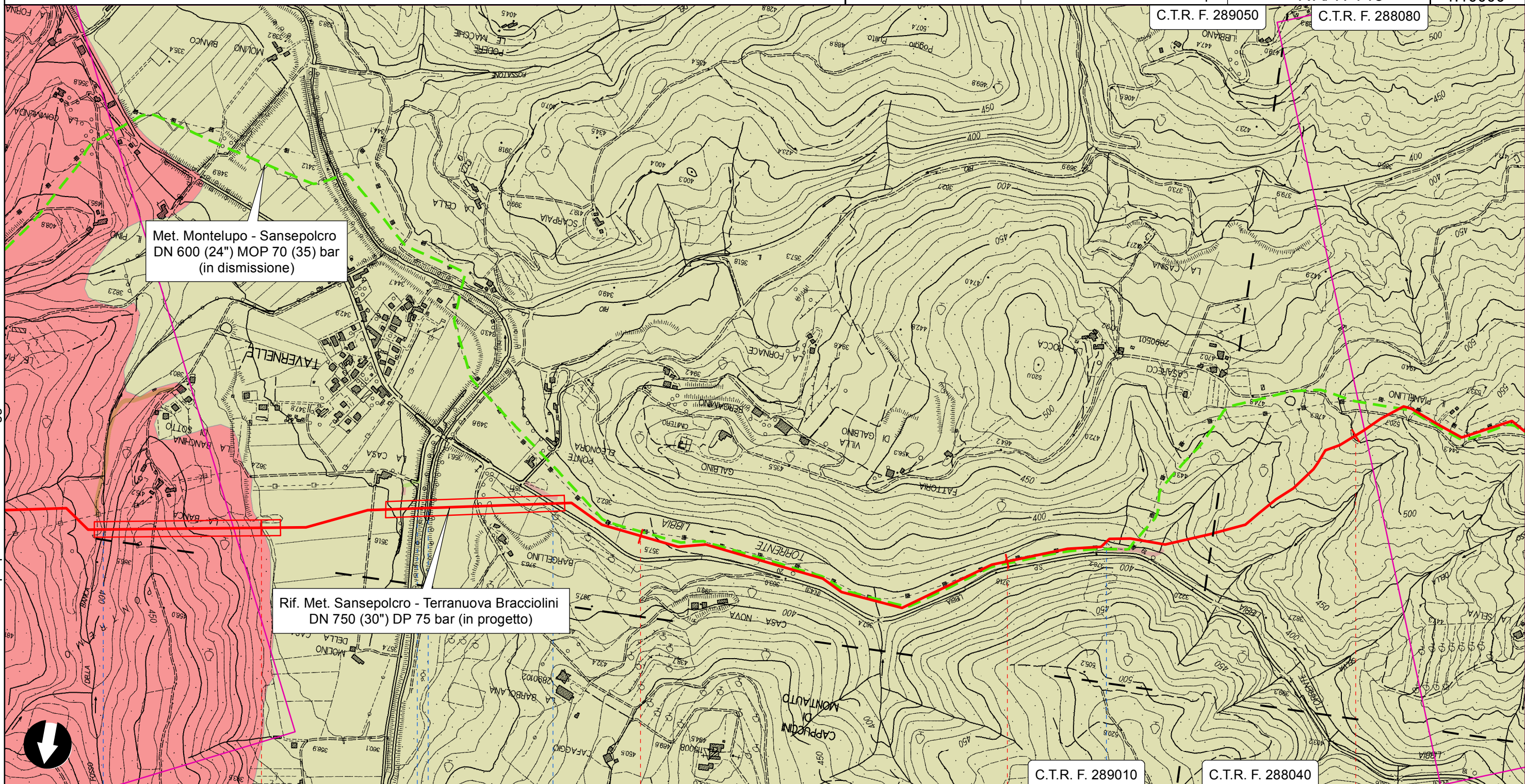
● Fosso della Banca

C.T.R. F. 289010

RIFACIMENTO METANODOTTO SANSEPOLCRO - TERRANUOVA BRACCIOLINI
DN 750 (30"), DP 75 bar ED OPERE CONNESSE

0	LUGLIO 2020	EMISSIONE	G.CALVARESI	I.BUCCA	R.BOZZINI G.GIOVANNINI APPROVATO AUTORIZZATO	Foglio 5 di 40
INDICE	DATA	REVISIONI	ELABORATO	VERIFICATO		Tav. 3
PROPRIETARIO		PROGETTISTA		Dis. PG-P-101		Scala 1:10000
		 Rif. TPDIL: 082669C-100-DW-3252-020 TECHNIP ITALY DIREZIONE LAVORI S.p.A.		Comm. NR/17143		

CARTA DEL PAESAGGIO



Met. Montelupo - Sansepolcro
DN 600 (24") MOP 70 (35) bar
(in dismissione)

Rif. Met. Sansepolcro - Terranuova Bracciolini
DN 750 (30") DP 75 bar (in progetto)

C.T.R. F. 289050

C.T.R. F. 288080

C.T.R. F. 289010



C.T.R. F. 288040

Il presente disegno è di proprietà aziendale - La Società tutelerà i propri diritti a termine di legge.

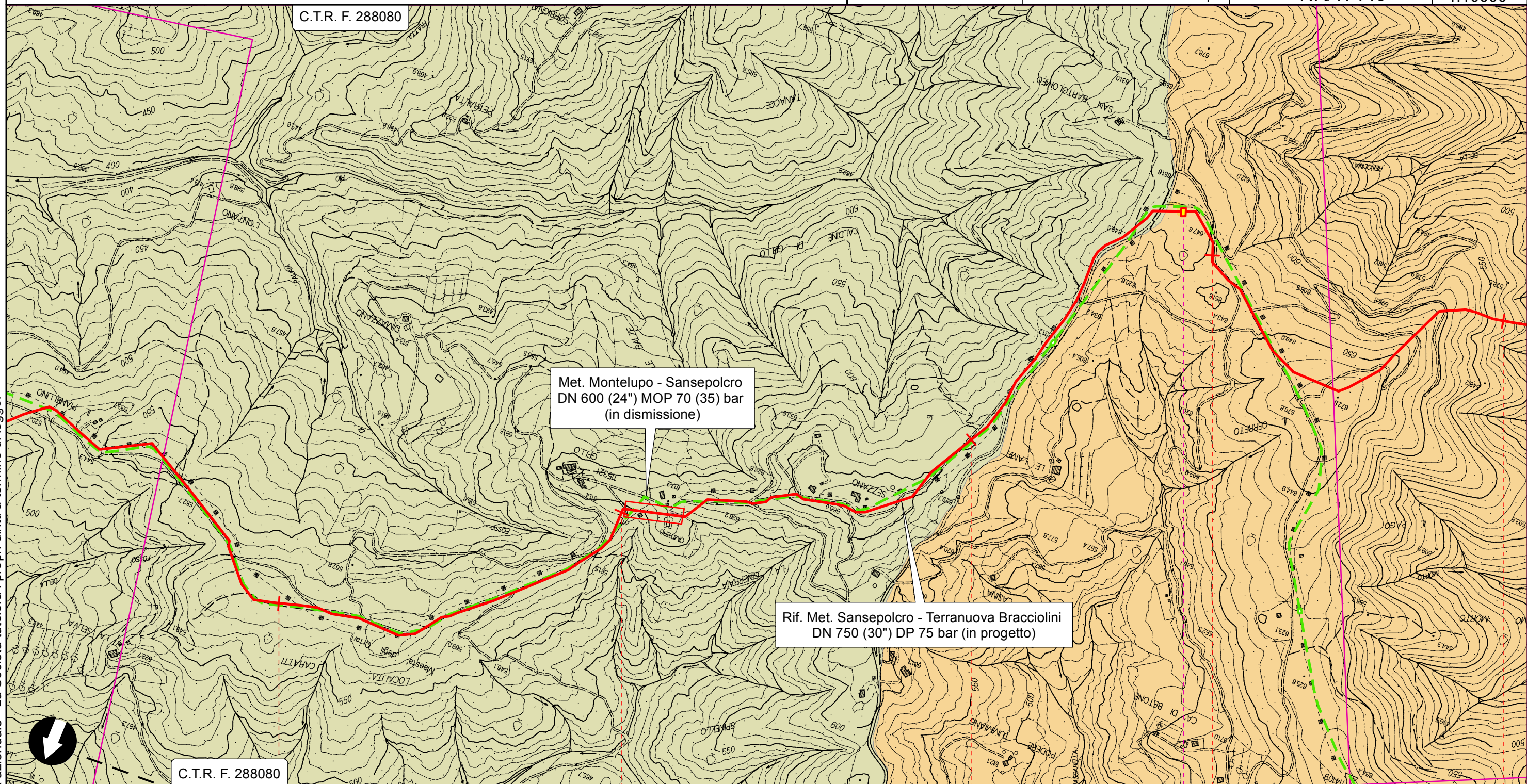
Anghiari
Arezzo

- Fosso della Banca
- S.C. del Bagno ●● Torrente Sovara
- S.P. n.43 della Libbia
- Torrente Libbia

RIFACIMENTO METANODOTTO SANSEPOLCRO - TERRANUOVA BRACCIOLINI
DN 750 (30"), DP 75 bar ED OPERE CONNESSE

0	LUGLIO 2020	EMISSIONE	G.CALVARESI	I.BUCCA	R.BOZZINI G.GIOVANNINI	Foglio 6 di 40
INDICE	DATA	REVISIONI	ELABORATO	VERIFICATO	APPROVATO AUTORIZZATO	Tav. 4
PROPRIETARIO		PROGETTISTA		Dis. PG-P-101		Scala 1:10000
				Comm. NR/17143		
			Rif. TPDIL: 082669C-100-DW-3252-020 TECHNIP ITALY DIREZIONE LAVORI S.p.A.			

CARTA DEL PAESAGGIO





Il presente disegno è di proprietà aziendale - La Società tutelerà i propri diritti a termine di legge.

C.T.R. F. 288080

Anghiari
Arezzo

PI.L n.3 km 13,844

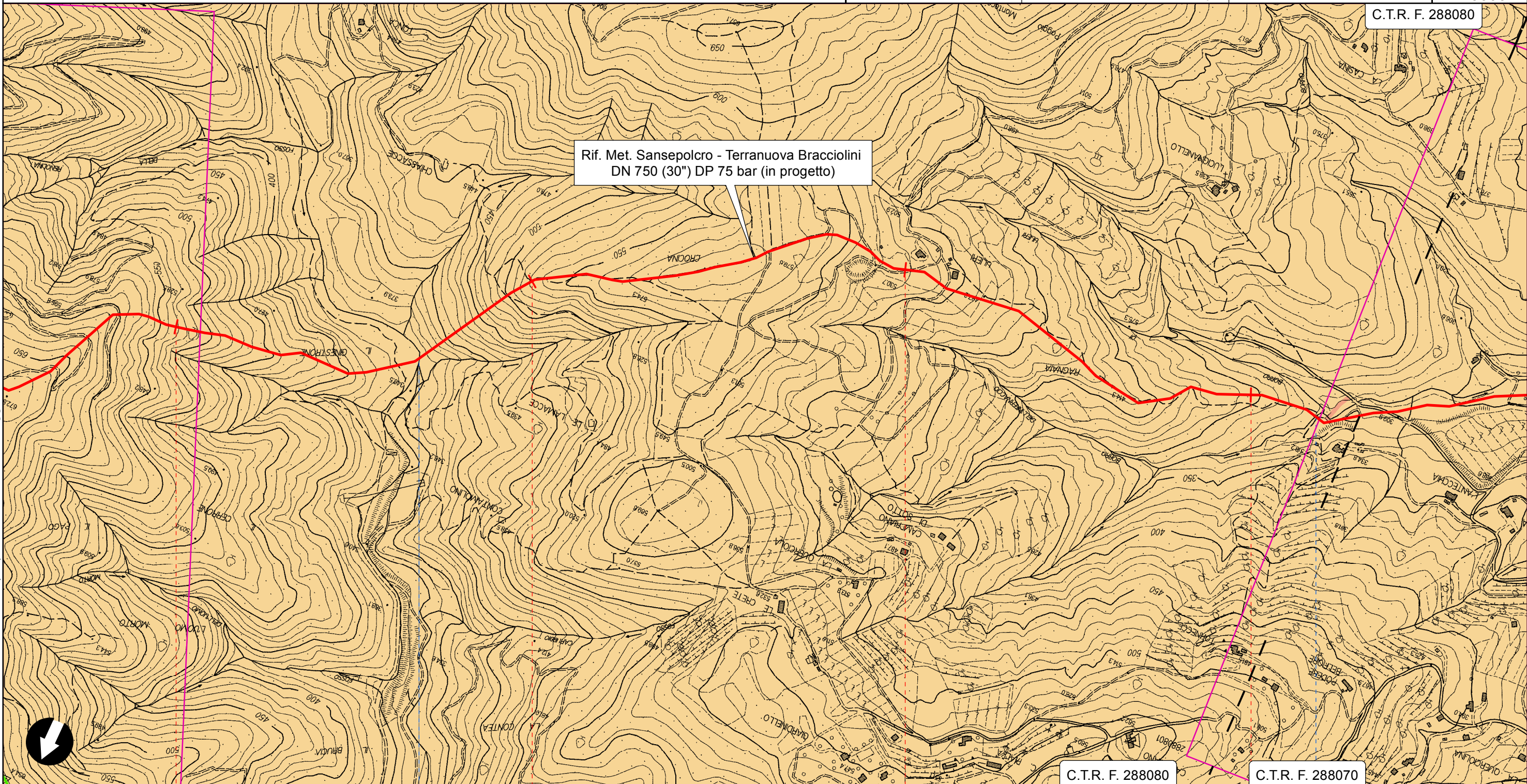
RIFACIMENTO METANODOTTO SANSEPOLCRO - TERRANUOVA BRACCIOLINI
DN 750 (30"), DP 75 bar ED OPERE CONNESSE

0	LUGLIO 2020	EMISSIONE	G.CALVARESI	I.BUCCA	R.BOZZINI G.GIOVANNINI	Foglio 7 di 40
INDICE	DATA	REVISIONI	ELABORATO	VERIFICATO	APPROVATO AUTORIZZATO	Tav. 5
PROPRIETARIO		PROGETTISTA		Dis. PG-P-101		Scala 1:10000
		 Rif. TPDIL: 082669C-100-DW-3252-020 TECHNIP ITALY DIREZIONE LAVORI S.p.A.		Comm. NR/17143		

CARTA DEL PAESAGGIO

C.T.R. F. 288080

Rif. Met. Sansepolcro - Terranuova Bracciolini
DN 750 (30") DP 75 bar (in progetto)



C.T.R. F. 288080

C.T.R. F. 288070

Anghiari

Arezzo



Arezzo

● Torrente Chiassaccia

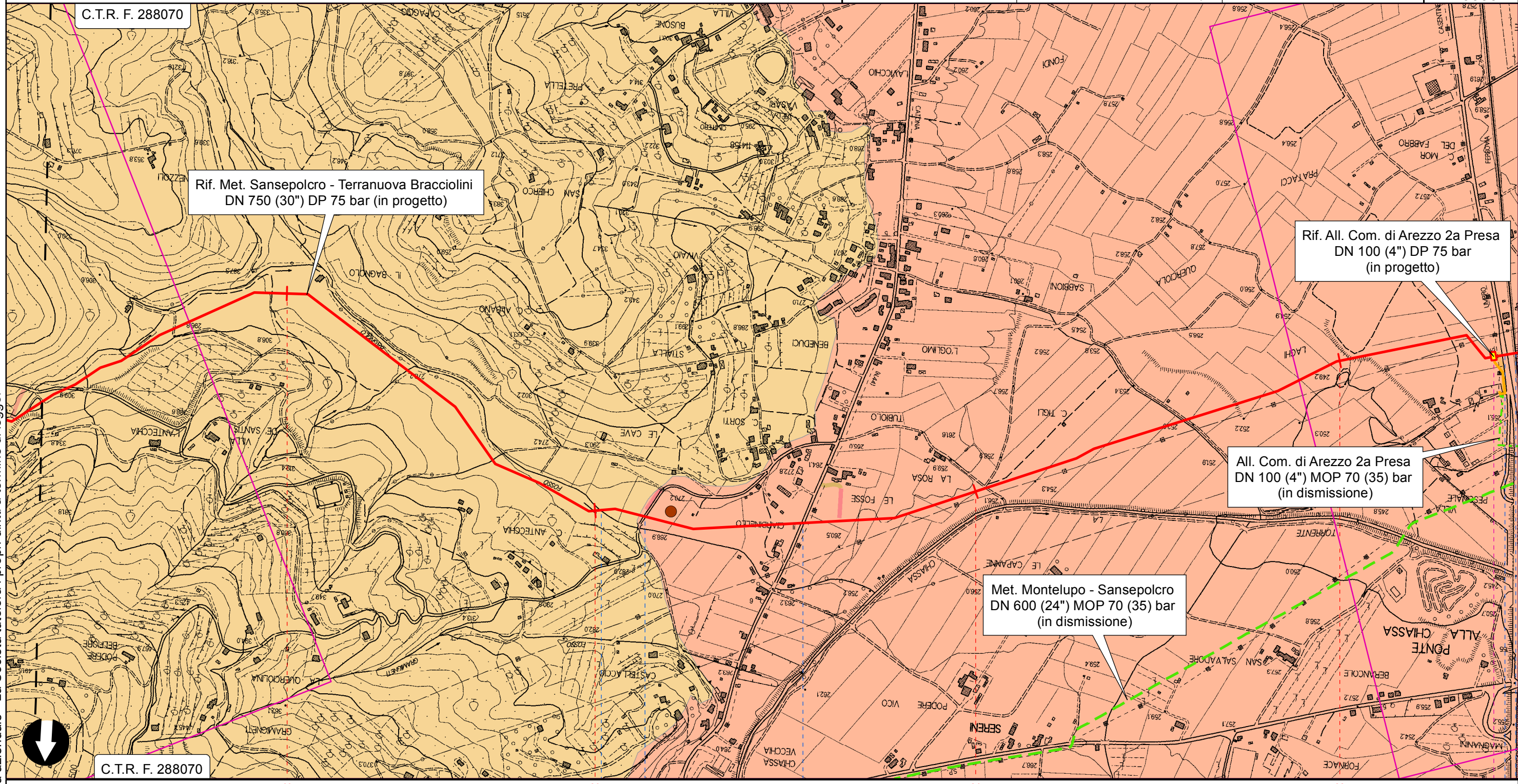
● Fosso dell'Antecchia

Il presente disegno è di proprietà aziendale - La Società tutelerà i propri diritti a termine di legge.

RIFACIMENTO METANODOTTO SANSEPOLCRO - TERRANUOVA BRACCIOLINI
DN 750 (30"), DP 75 bar ED OPERE CONNESSE

0	LUGLIO 2020	EMISSIONE	G.CALVARESÌ	I.BUCCA	R.BOZZINI G.GIOVANNINI APPROVATO AUTORIZZATO	Foglio 8 di 40
INDICE	DATA	REVISIONI	ELABORATO	VERIFICATO		Tav. 6
PROPRIETARIO		PROGETTISTA		Dis.		Scala
				PG-P-101		1:10000
		Rif. TPDIL: 082669C-100-DW-3252-020 TECHNIP ITALY DIREZIONE LAVORI S.p.A.		Comm. NR/17143		

CARTA DEL PAESAGGIO



Il presente disegno è di proprietà aziendale - La Società tutelerà i propri diritti a termine di legge.



C.T.R. F. 288070

19

20

21

22



Arezzo
Arezzo

- Fosso Bagnolo
- S.C. di Campriano
- S.P. della Catona

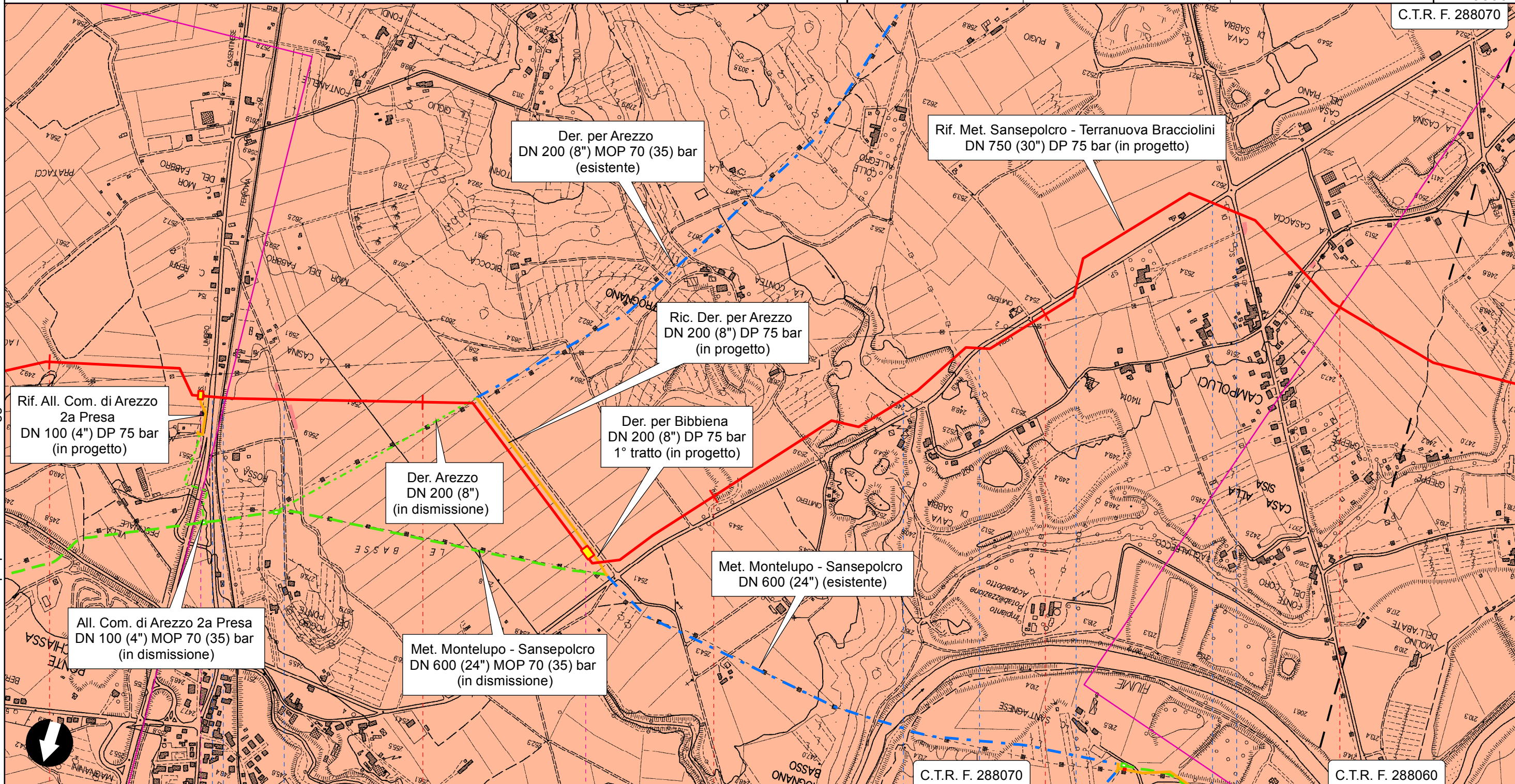
PI.DI n.4 mm 22.451

Ferrovie Casentinesi
S.R. n.71 Umbro Casentinese Romagnolo

RIFACIMENTO METANODOTTO SANSEPOLCRO - TERRANUOVA BRACCIOLINI
DN 750 (30"), DP 75 bar ED OPERE CONNESSE


0	LUGLIO 2020	EMISSIONE	G.CALVARESÌ	I.BUCCA	R.BOZZINI G.GIOVANNINI APPROVATO AUTORIZZATO	Foglio 9 di 40
INDICE	DATA	REVISIONI	ELABORATO	VERIFICATO		Tav. 7
PROPRIETARIO		PROGETTISTA		Dis. PG-P-101		Scala 1:10000
				Comm. NR/17143		
		Rif. TPDIL: 082669C-100-DW-3252-020 TECHNIP ITALY DIREZIONE LAVORI S.p.A.		C.T.R. F. 288070		


CARTA DEL PAESAGGIO





Il presente disegno è di proprietà aziendale - La Società tutelerà i propri diritti a termine di legge.

Arezzo
Arezzo

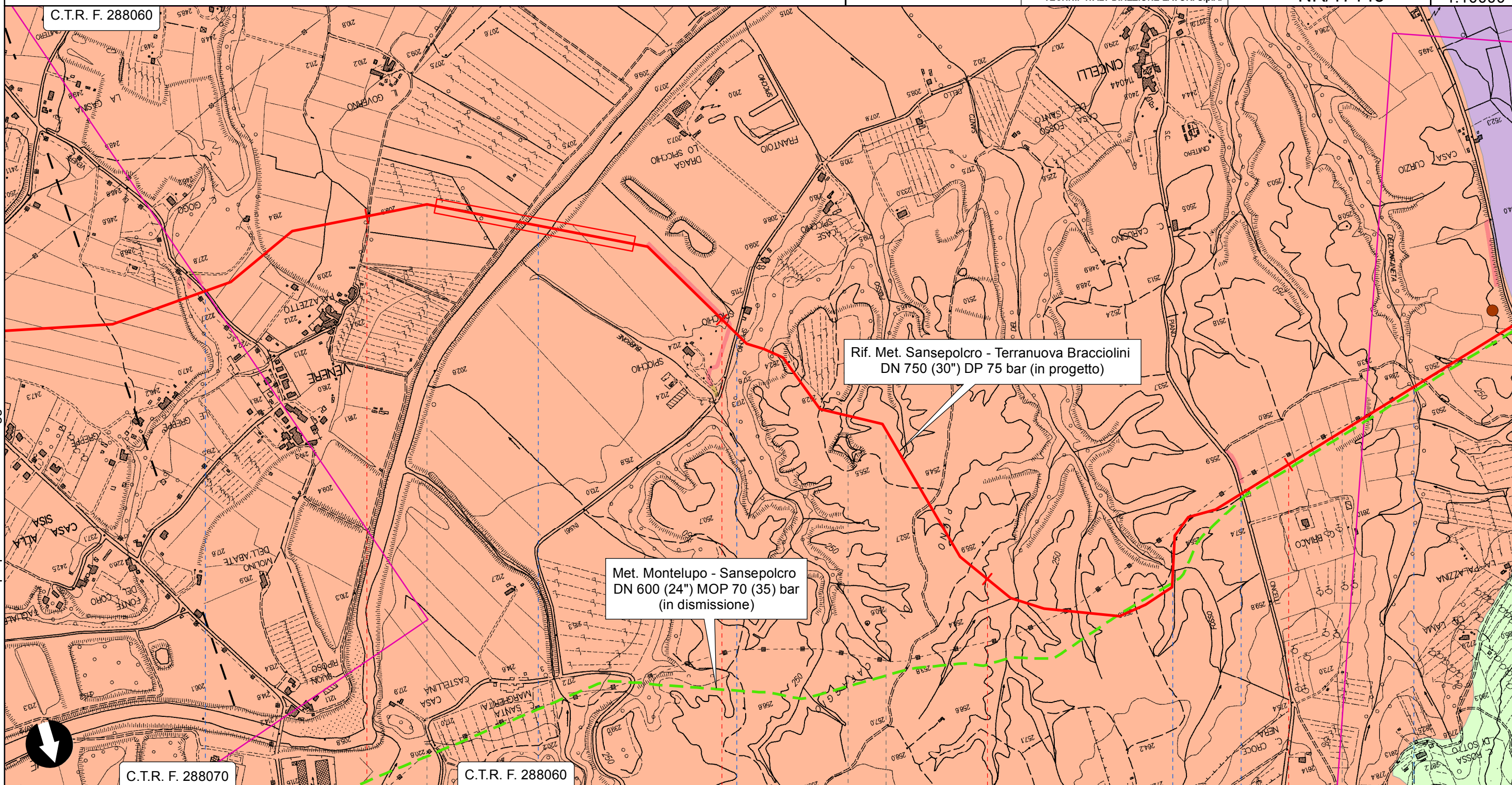



 S.R. n.71 Umbro Casentinese Romagnola • Ferrovie Casentinese • S.C. • Fosso Strosce • S.P. n.43 della Libbia • S.P. n.43 della Libbia • Viale 2 Giugno • S.P. n.43 della Libbia

RIFACIMENTO METANODOTTO SANSEPOLCRO - TERRANUOVA BRACCIOLINI
DN 750 (30"), DP 75 bar ED OPERE CONNESSE

0	LUGLIO 2020	EMISSIONE	G.CALVARESI	I.BUCCA	R.BOZZINI G.GIOVANNINI	Foglio 10 di 40
INDICE	DATA	REVISIONI	ELABORATO	VERIFICATO	APPROVATO AUTORIZZATO	Tav. 8
PROPRIETARIO		PROGETTISTA		Dis. PG-P-101		Scala 1:10000
				Comm. NR/17143		
			Rif. TPDIL: 082669C-100-DW-3252-020 TECHNIP ITALY DIREZIONE LAVORI S.p.A.			

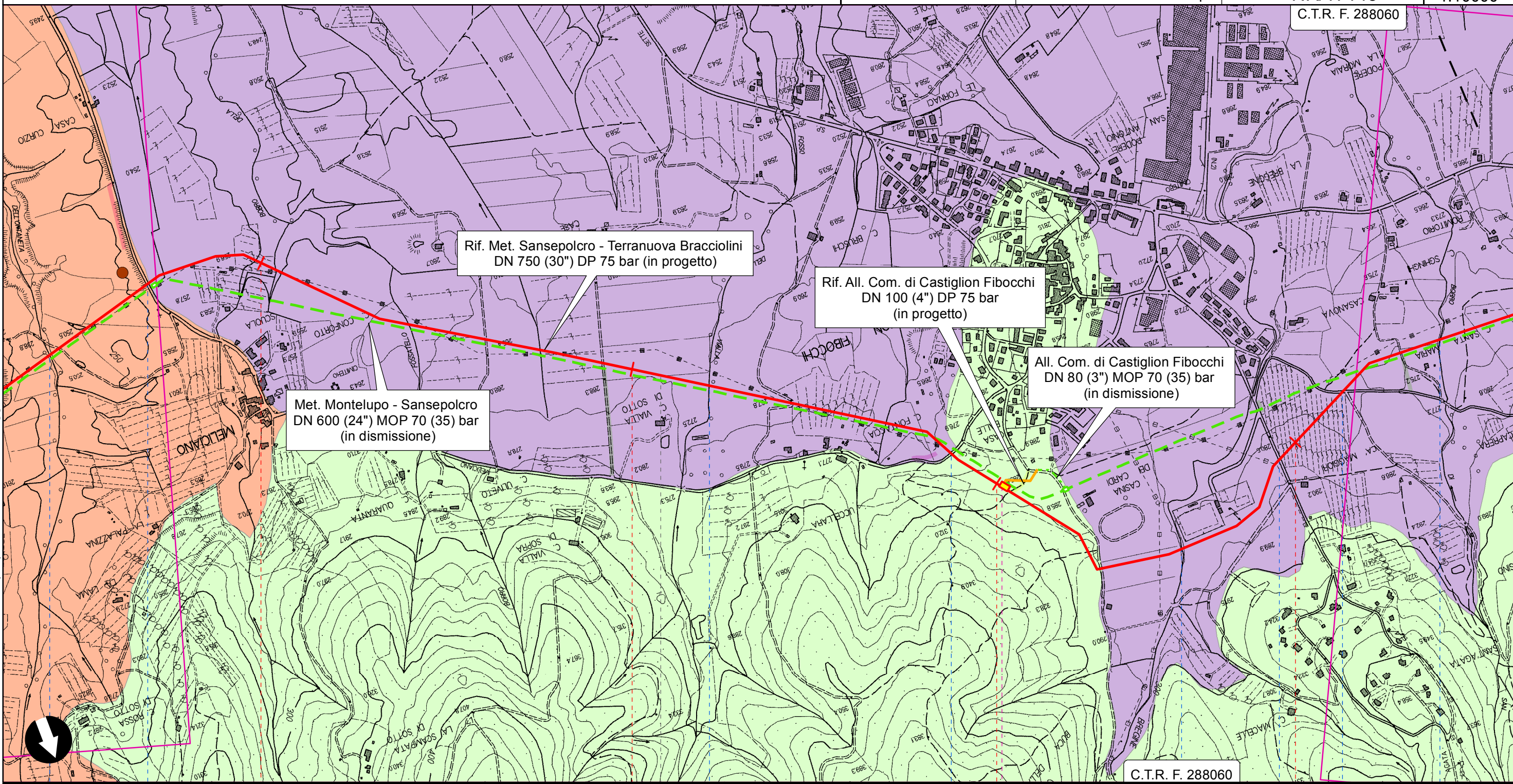
CARTA DEL PAESAGGIO



Il presente disegno è di proprietà aziendale - La Società tutelerà i propri diritti a termine di legge.

Arezzo	Capolona	Arezzo	Capolona	Arezzo
● S.C. di Venere	● Fiume Arno	● S.P. n.56 dello Spicchio	● Fosso del Santo	● S.C. dei Cincelli Fosso dell'Ontaneta ● S.C. di Meliciano

CARTA DEL PAESAGGIO





Il presente disegno è di proprietà aziendale - La Società tutelerà i propri diritti a termine di legge.

31 Arezzo 32 Arezzo 33 Castiglion Fibocchi 34

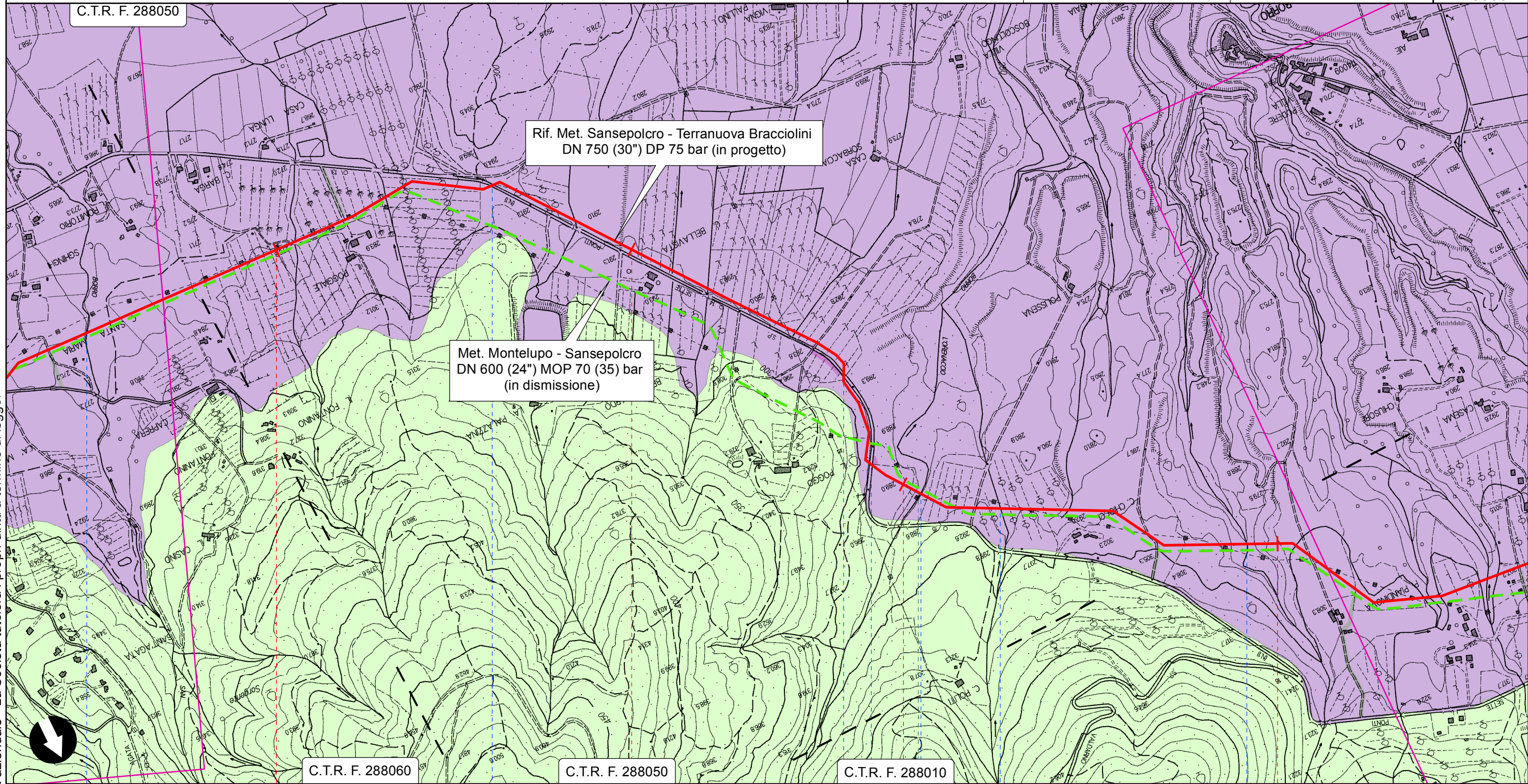
- Fosso dell'Ontaneta
- S.C. di Meliciano
- Fosso della Vialla
- S.C. di Meliciano
- Torrente Bregina
- S.C. San Quirico
- S.C. Casa Iugo
- Borro di San Quirico

PI.DI. n.6 km 33.024

RIFACIMENTO METANODOTTO SANSEPOLCRO - TERRANUOVA BRACCIOLINI
DN 750 (30"), DP 75 bar ED OPERE CONNESSE

0	LUGLIO 2020	EMISSIONE	G.CALVARESI	I.BUCCA	R.BOZZINI G.GIOVANNINI APPROVATO AUTORIZZATO	Foglio 12 di 40
INDICE	DATA	REVISIONI	ELABORATO	VERIFICATO		Tav. 10
PROPRIETARIO		PROGETTISTA		Dis. PG-P-101		Scala 1:10000
				Comm. NR/17143		
			Rif. TPDIL: 082669C-100-DW-3252-020 TECHNIP ITALY DIREZIONE LAVORI S.p.A.			

CARTA DEL PAESAGGIO



Rif. Met. Sansepolcro - Terranuova Bracciolini
DN 750 (30") DP 75 bar (in progetto)

Met. Montelupo - Sansepolcro
DN 600 (24") MOP 70 (35) bar
(in dismissione)

C.T.R. F. 288050

C.T.R. F. 288060

C.T.R. F. 288050

C.T.R. F. 288010

35

36

37

38

Castiglion Fibocchi

Arezzo

Loro Ciuffenna

● Borro di San Quirico

● S.P. n.1 Sette Ponti



● S.P. n.1 Sette Ponti

● Rio Orenaccio ● Borro Politi

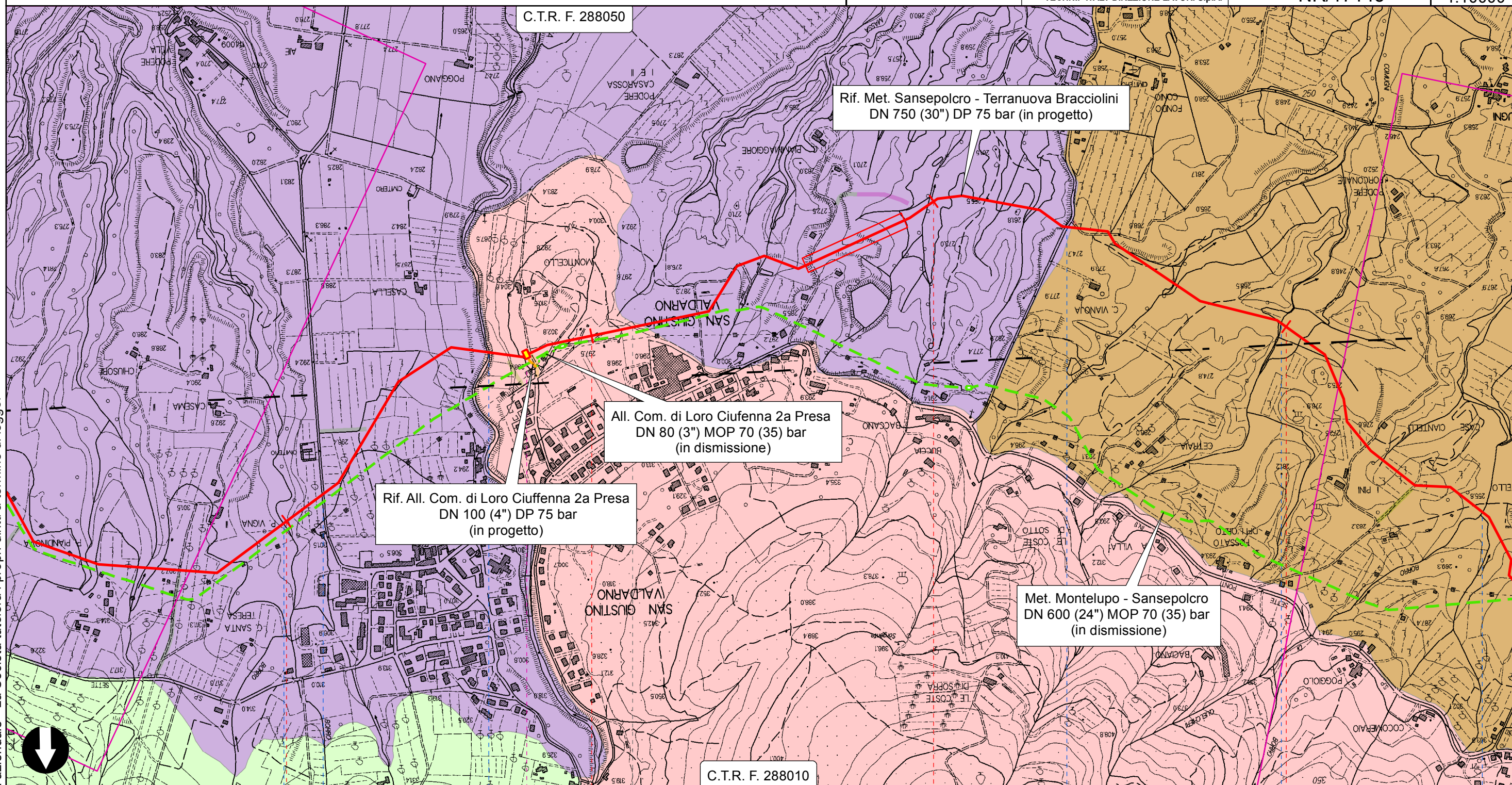
● Borro delle Valli

Il presente disegno è di proprietà aziendale - La Società tutelerà i propri diritti a termine di legge.

RIFACIMENTO METANODOTTO SANSEPOLCRO - TERRANUOVA BRACCIOLINI
DN 750 (30"), DP 75 bar ED OPERE CONNESSE

0	LUGLIO 2020	EMISSIONE	G.CALVARESÌ	I.BUCCA	R.BOZZINI G.GIOVANNINI APPROVATO AUTORIZZATO	Foglio 13 di 40
INDICE	DATA	REVISIONI	ELABORATO	VERIFICATO		Tav. 11
PROPRIETARIO		PROGETTISTA				Scala 1:10000
				Dis. PG-P-101		
		Rif. TPDIL: 082669C-100-DW-3252-020 TECHNIP ITALY DIREZIONE LAVORI S.p.A.		Comm. NR/17143		

CARTA DEL PAESAGGIO



C.T.R. F. 288050

Rif. Met. Sansepolcro - Terranuova Bracciolini
DN 750 (30") DP 75 bar (in progetto)


All. Com. di Loro Ciuffenna 2a Presa
DN 80 (3") MOP 70 (35) bar
(in dismissione)

Rif. All. Com. di Loro Ciuffenna 2a Presa
DN 100 (4") DP 75 bar
(in progetto)

Met. Montelupo - Sansepolcro
DN 600 (24") MOP 70 (35) bar
(in dismissione)



C.T.R. F. 288010

Il presente disegno è di proprietà aziendale - La Società tutelerà i propri diritti a termine di legge.

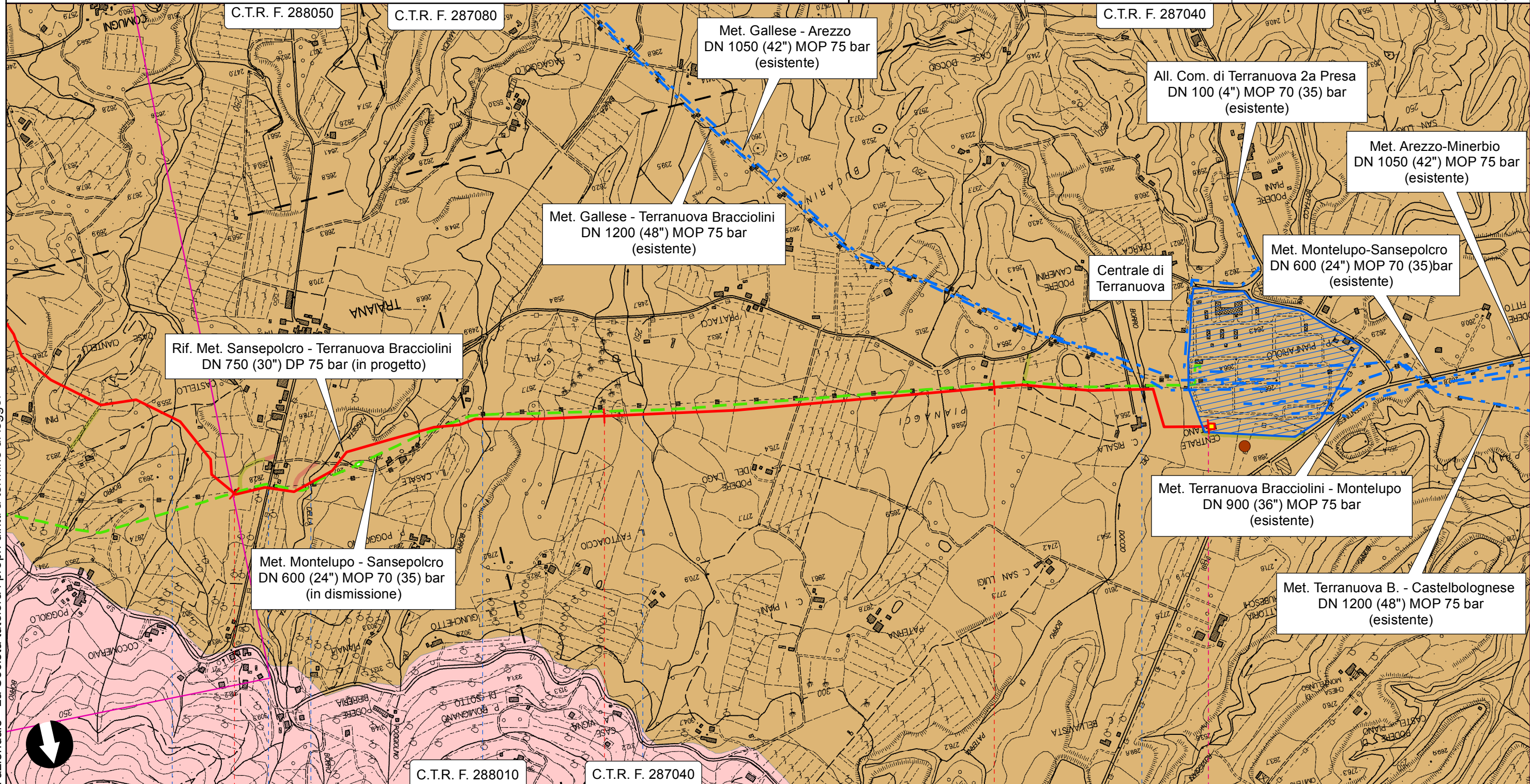


- Borro Giambono
- S.P. n.3 di Viterba
- Torrente Agna
- S.C. di Campogialli
- Borro di Comugni
- Borro di Quelchieri

RIFACIMENTO METANODOTTO SANSEPOLCRO - TERRANUOVA BRACCIOLINI
DN 750 (30"), DP 75 bar ED OPERE CONNESSE

0	LUGLIO 2020	EMISSIONE	G.CALVARESI	I.BUCCA	R.BOZZINI G.GIOVANNINI APPROVATO AUTORIZZATO	Foglio 14 di 40
INDICE	DATA	REVISIONI	ELABORATO	VERIFICATO		Tav. 12
PROPRIETARIO		PROGETTISTA				Scala 1:10000
				Dis. PG-P-101		
		Rif. TPDIL: 082669C-100-DW-3252-020 TECHNIP ITALY DIREZIONE LAVORI S.p.A.		Comm. NR/17143		

CARTA DEL PAESAGGIO





Il presente disegno è di proprietà aziendale - La Società tutelerà i propri diritti a termine di legge.

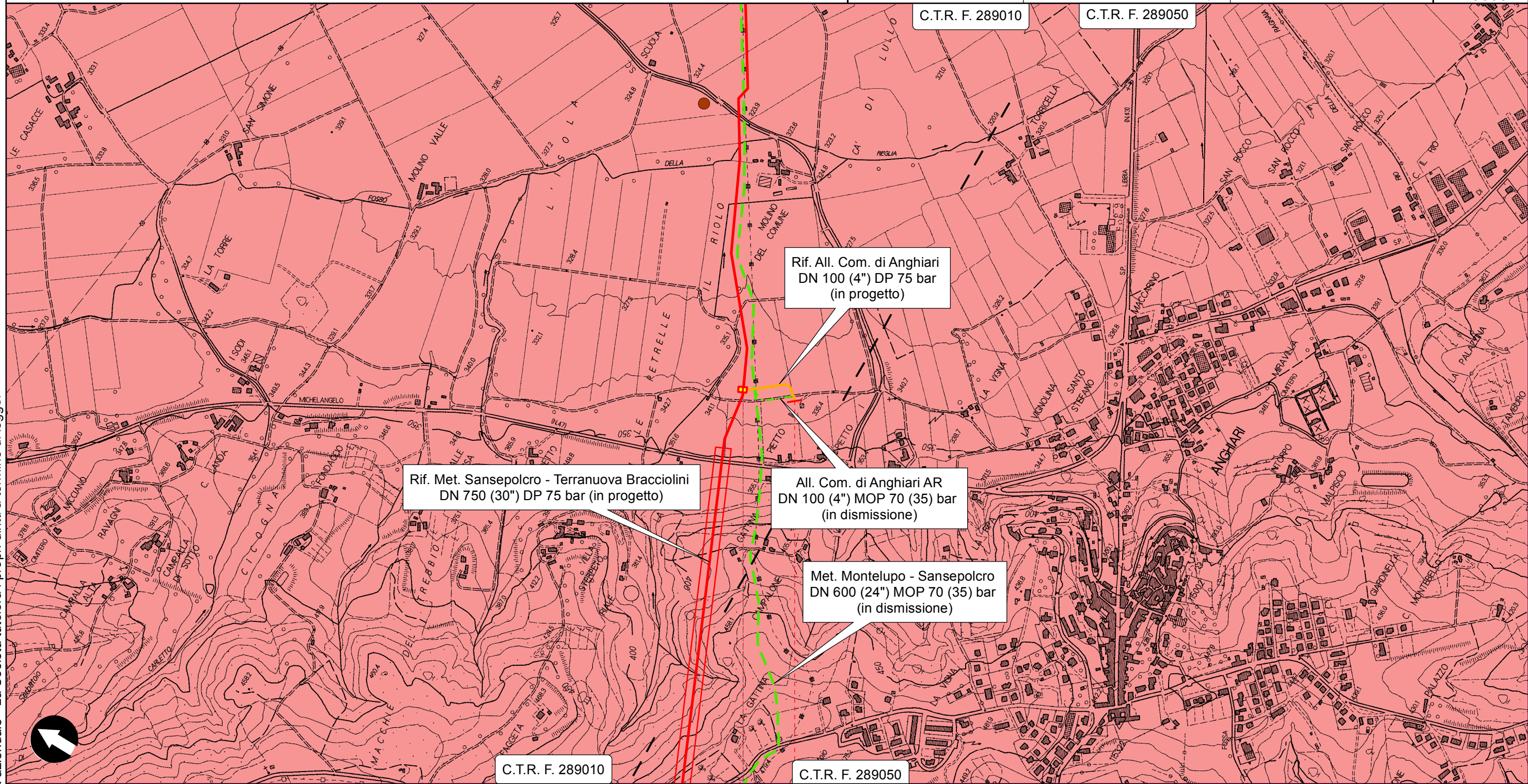
- Borro di Quelchieri
- S.C. della Traiana
- Borro di Faggeta della Balza
- Borro del Poggolino
- Borro del Casino
- Borro del Doccio

Centrale di Terranuova km 45.621

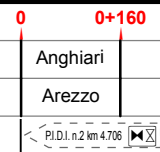
RIFACIMENTO METANODOTTO SANSEPOLCRO - TERRANUOVA BRACCIOLINI
 DN 750 (30"), DP 75 bar ED OPERE CONNESSE
 Rif. All. Com. di Anghiari DN 100 (4") DP 75 bar

0	LUGLIO 2020	EMISSIONE	G.CALVARESÌ	I.BUCCA	R.BOZZINI G.GIOVANNINI	Foglio 15 di 40
INDICE	DATA	REVISIONI	ELABORATO	VERIFICATO	APPROVATO AUTORIZZATO	Tav. 13
PROPRIETARIO		PROGETTISTA		Dis.		Scala
				PG-P-101		1:10000
		Rif. TPDIL: 082669C-100-DW-3252-020 TECHNIP ITALY DIREZIONE LAVORI S.p.A.		NR/17143		

CARTA DEL PAESAGGIO





Il presente disegno è di proprietà aziendale - La Società tutelerà i propri diritti a termine di legge.

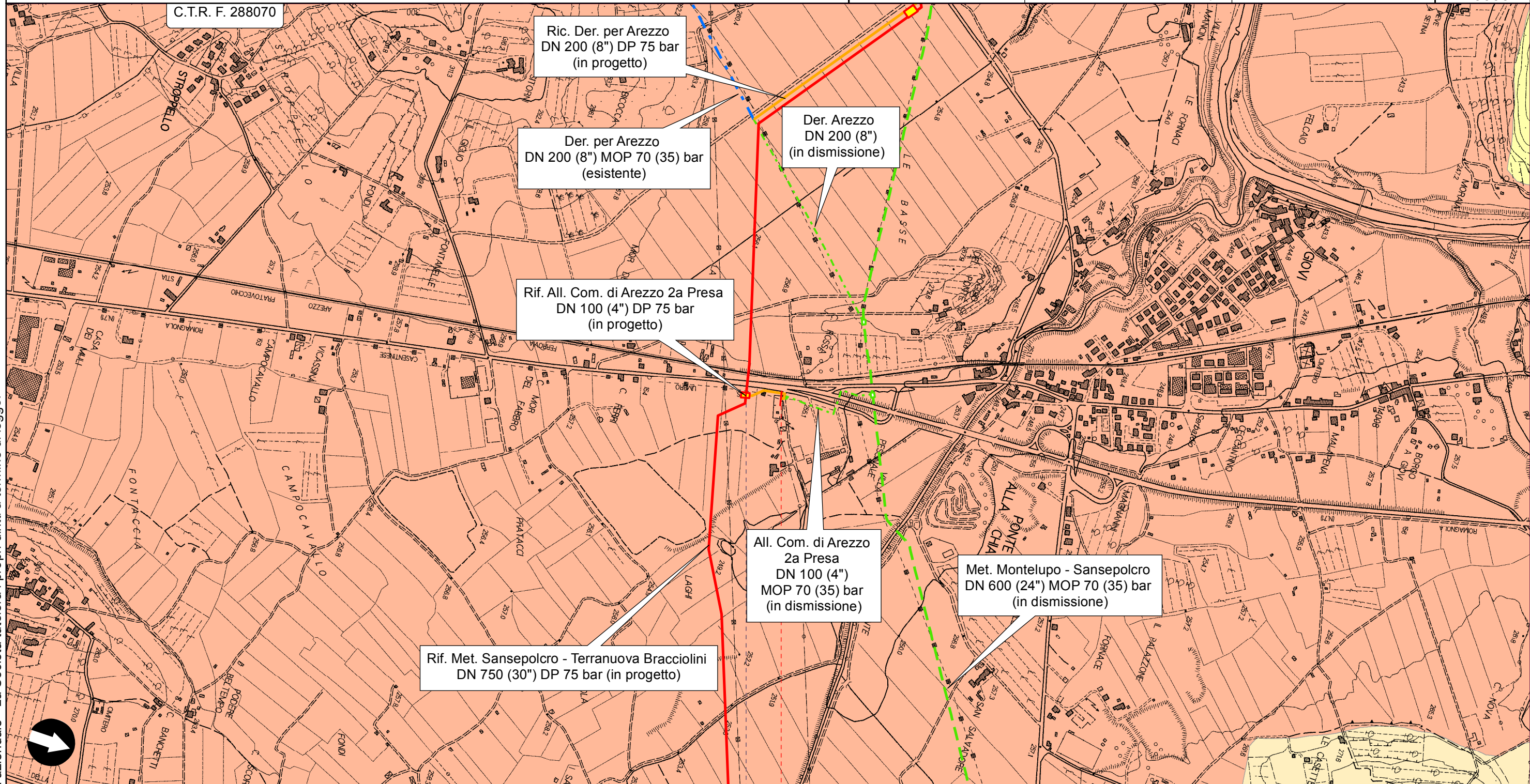


RIFACIMENTO METANODOTTO SANSEPOLCRO - TERRANUOVA BRACCIOLINI
DN 750 (30"), DP 75 bar ED OPERE CONNESSE

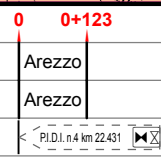
Rif. All. Com. di Arezzo 2a Presa DN 100 (4") DP 75 bar

CARTA DEL PAESAGGIO

0	LUGLIO 2020	EMISSIONE	G.CALVARESÌ	I.BUCCA	R.BOZZINI G.GIOVANNINI APPROVATO AUTORIZZATO	Foglio 16 di 40
INDICE	DATA	REVISIONI	ELABORATO	VERIFICATO		Tav. 14
PROPRIETARIO			PROGETTISTA 		Dis. PG-P-101	Scala 1:10000
			Rif. TPDIL: 082669C-100-DW-3252-020 TECHNIP ITALY DIREZIONE LAVORI S.p.A.		Comm. NR/17143	





Il presente disegno è di proprietà aziendale - La Società tutelerà i propri diritti a termine di legge.

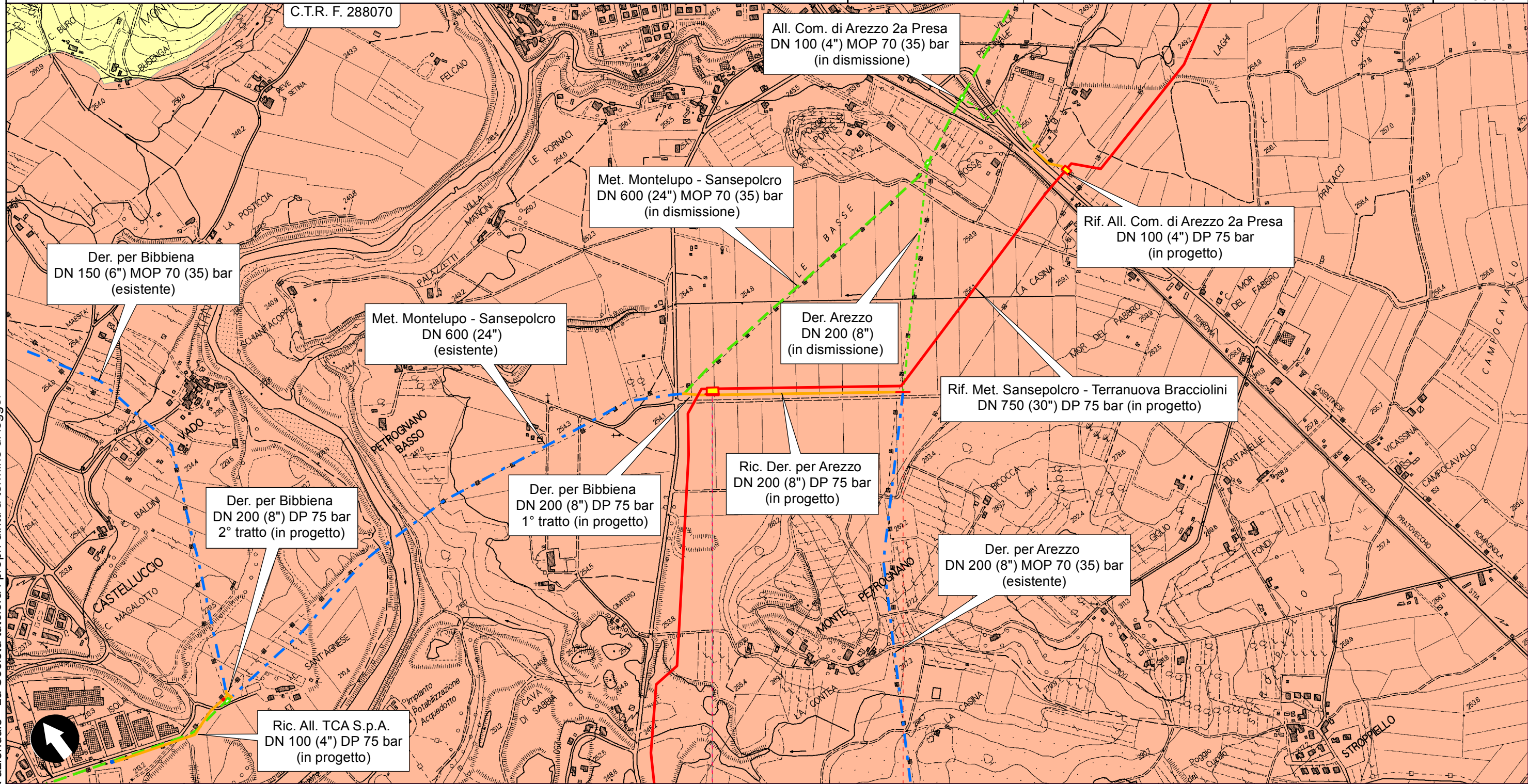


RIFACIMENTO METANODOTTO SANSEPOLCRO - TERRANUOVA BRACCIOLINI
DN 750 (30"), DP 75 bar ED OPERE CONNESSE

Ric. Der. per Arezzo DN 200 (8") DP 75 bar

CARTA DEL PAESAGGIO

0	LUGLIO 2020	EMISSIONE	G.CALVARESÌ	I.BUCCA	R.BOZZINI G.GIOVANNINI APPROVATO AUTORIZZATO	Foglio 17 di 40
INDICE	DATA	REVISIONI	ELABORATO	VERIFICATO		Tav. 15
PROPRIETARIO			PROGETTISTA 		Dis. PG-P-101	Scala 1:10000
			Rif. TPDIL: 082669C-100-DW-3252-020 TECHNIP ITALY DIREZIONE LAVORI S.p.A.		Comm. NR/17143	





Il presente disegno è di proprietà aziendale - La Società tutelerà i propri diritti a termine di legge.

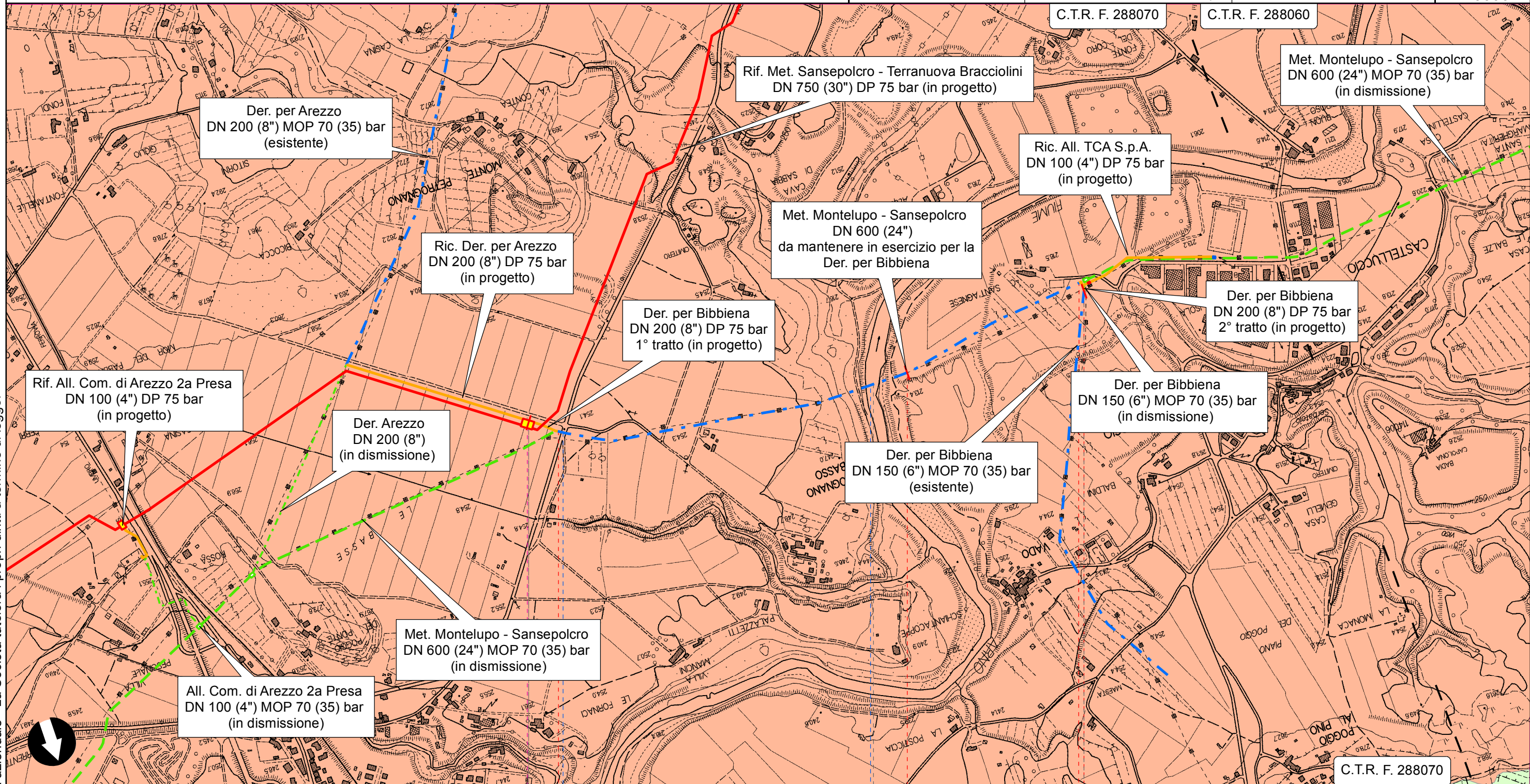


RIFACIMENTO METANODOTTO SANSEPOLCRO - TERRANUOVA BRACCIOLINI
DN 750 (30"), DP 75 bar ED OPERE CONNESSE

Der. per Bibbiena DN 200 (8"), DN 600 (24"), DN 150 (6") DP 75 bar

CARTA DEL PAESAGGIO

0	LUGLIO 2020	EMISSIONE	G.CALVARESÌ	I.BUCCA	R.BOZZINI G.GIOVANNINI APPROVATO AUTORIZZATO	Foglio 18 di 40
INDICE	DATA	REVISIONI	ELABORATO	VERIFICATO		Tav. 16
PROPRIETARIO			PROGETTISTA 		Dis. PG-P-101	Scala 1:10000
			Rif. TPDIL: 082669C-100-DW-3252-020 TECHNIP ITALY DIREZIONE LAVORI S.p.A.		Comm. NR/17143	



Il presente disegno è di proprietà aziendale - La Società tutelerà i propri diritti a termine di legge.

0 0+081 1 1+496 1+527 (Prog. opera L = 0+112km)

Arezzo Capolona



Arezzo

Tratto tubo da mantenere in esercizio L = 1415m

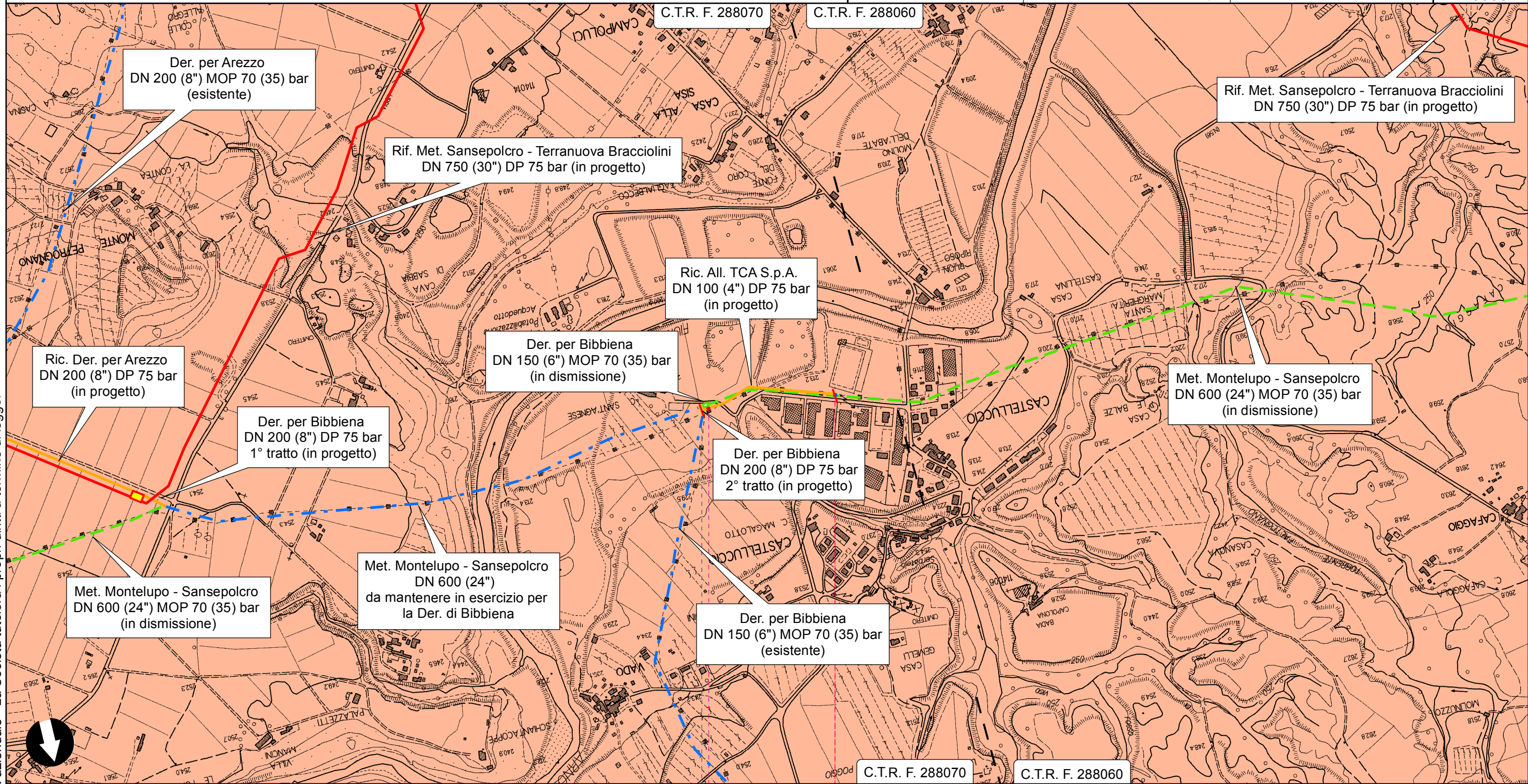


- S.P. n.43 della Libbia
- Fiume Arno

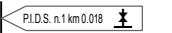
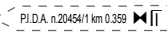
RIFACIMENTO METANODOTTO SANSEPOLCRO - TERRANUOVA BRACCIOLINI
 DN 750 (30"), DP 75 bar ED OPERE CONNESSE
 Ric. All. TCA SpA DN 100 (4") DP 75 bar

0	LUGLIO 2020	EMISSIONE	G.CALVARESÌ	I.BUCCA	R.BOZZINI G.GIOVANNINI APPROVATO AUTORIZZATO	Foglio 19 di 40
INDICE	DATA	REVISIONI	ELABORATO	VERIFICATO		Tav. 17
PROPRIETARIO		PROGETTISTA		Dis.		Scala
				PG-P-101		1:10000
		Rif. TPDIL: 082669C-100-DW-3252-020 TECHNIP ITALY DIREZIONE LAVORI S.p.A.		NR/17143		

CARTA DEL PAESAGGIO





Il presente disegno è di proprietà aziendale - La Società tutelerà i propri diritti a termine di legge.

0	0+360
Capolona	
Arezzo	
	

RIFACIMENTO METANODOTTO SANSEPOLCRO - TERRANUOVA BRACCIOLINI
DN 750 (30"), DP 75 bar ED OPERE CONNESSE

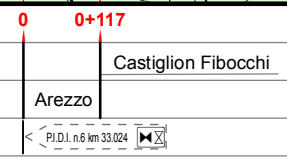
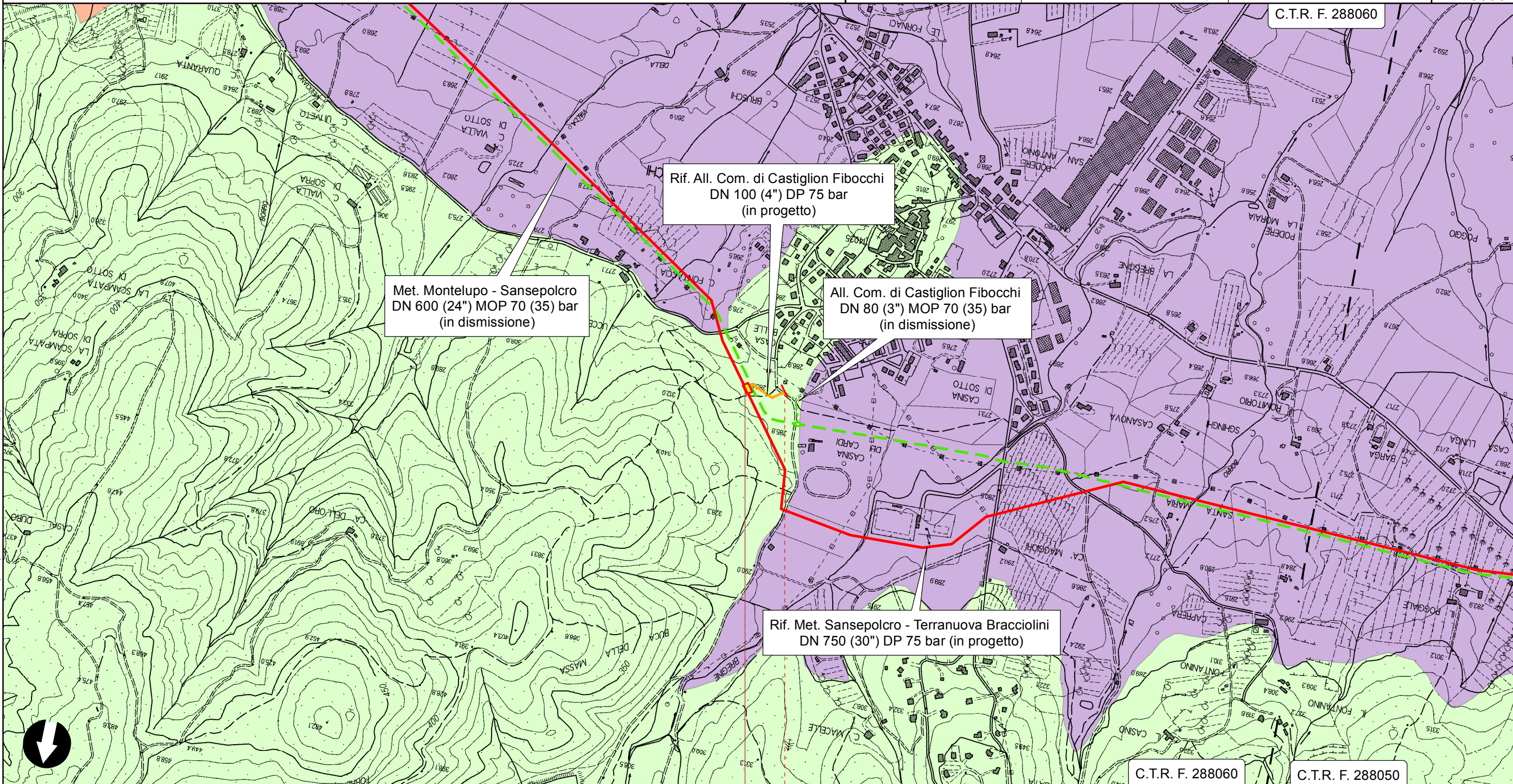
Rif. All. Com. di Castiglion Fibocchi DN 100 (4") DP 75 bar

CARTA DEL PAESAGGIO

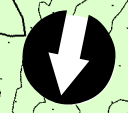
0	LUGLIO 2020	EMISSIONE	G.CALVARESI	I.BUCCA	R.BOZZINI G.GIOVANNINI APPROVATO AUTORIZZATO	Foglio 20 di 40
INDICE	DATA	REVISIONI	ELABORATO	VERIFICATO		Tav. 18
PROPRIETARIO			PROGETTISTA			Scala 1:10000
				Dis.	PG-P-101	
				Comm.	NR/17143	

Rif. TPDIL: 082669C-100-DW-3252-020
TECHNIP ITALY DIREZIONE LAVORI S.p.A.

C.T.R. F. 288060





Il presente disegno è di proprietà aziendale - La Società tutelerà i propri diritti a termine di legge.

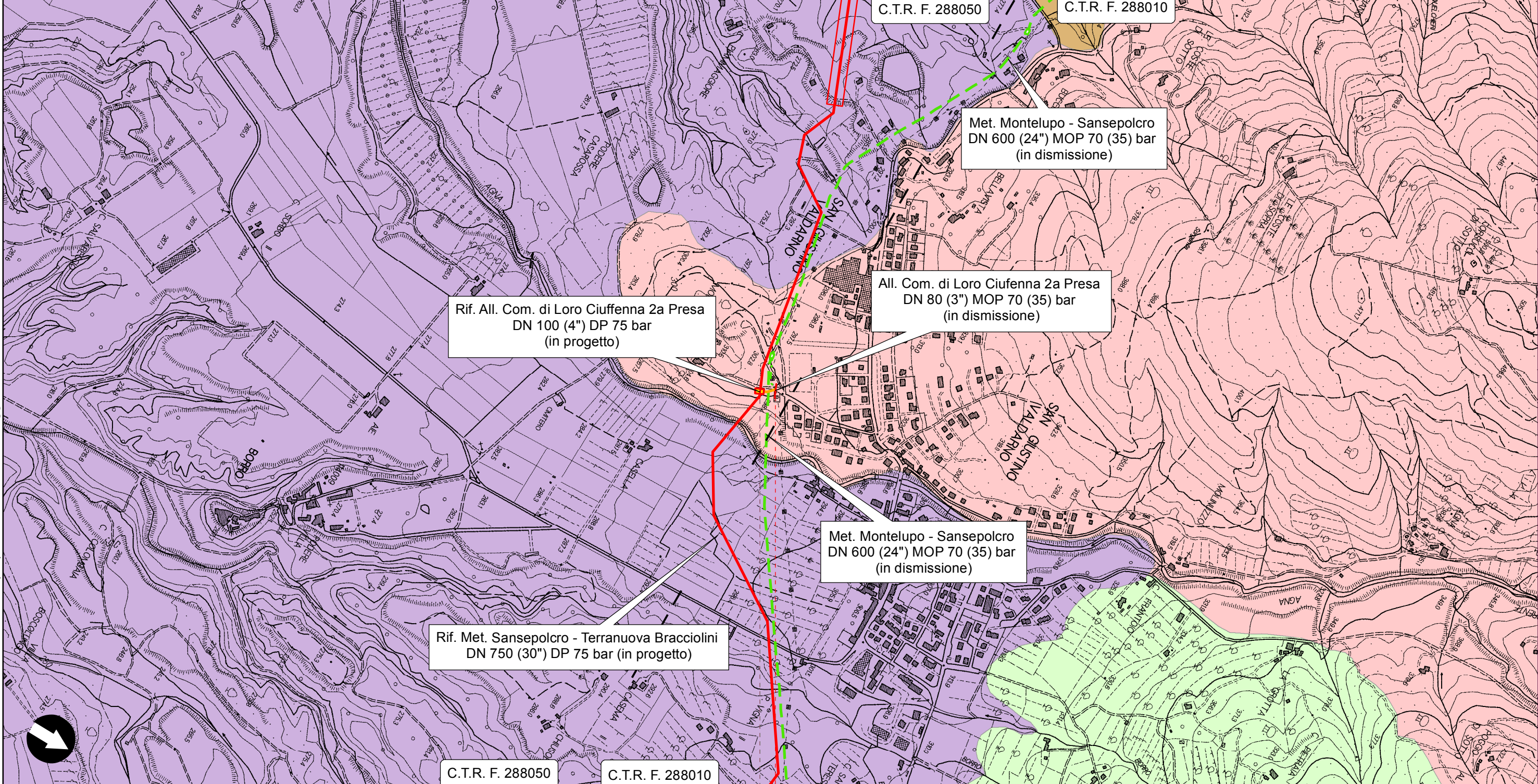


RIFACIMENTO METANODOTTO SANSEPOLCRO - TERRANUOVA BRACCIOLINI
DN 750 (30"), DP 75 bar ED OPERE CONNESSE

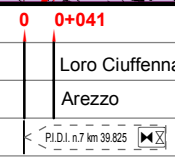
Rif. All. Com. di Loro Ciuffenna 2a Presa DN 100 (4") DP 75 bar

CARTA DEL PAESAGGIO

0	LUGLIO 2020	EMISSIONE	G.CALVARESÌ	I.BUCCA	R.BOZZINI G.GIOVANNINI APPROVATO AUTORIZZATO	Foglio 21 di 40
INDICE	DATA	REVISIONI	ELABORATO	VERIFICATO		Tav. 19
PROPRIETARIO		PROGETTISTA		Dis.		Scala
				PG-P-101		1:10000
		Rif. TPDIL: 082669C-100-DW-3252-020 TECHNIP ITALY DIREZIONE LAVORI S.p.A.		Comm. NR/17143		



C.T.R. F. 288050 C.T.R. F. 288010





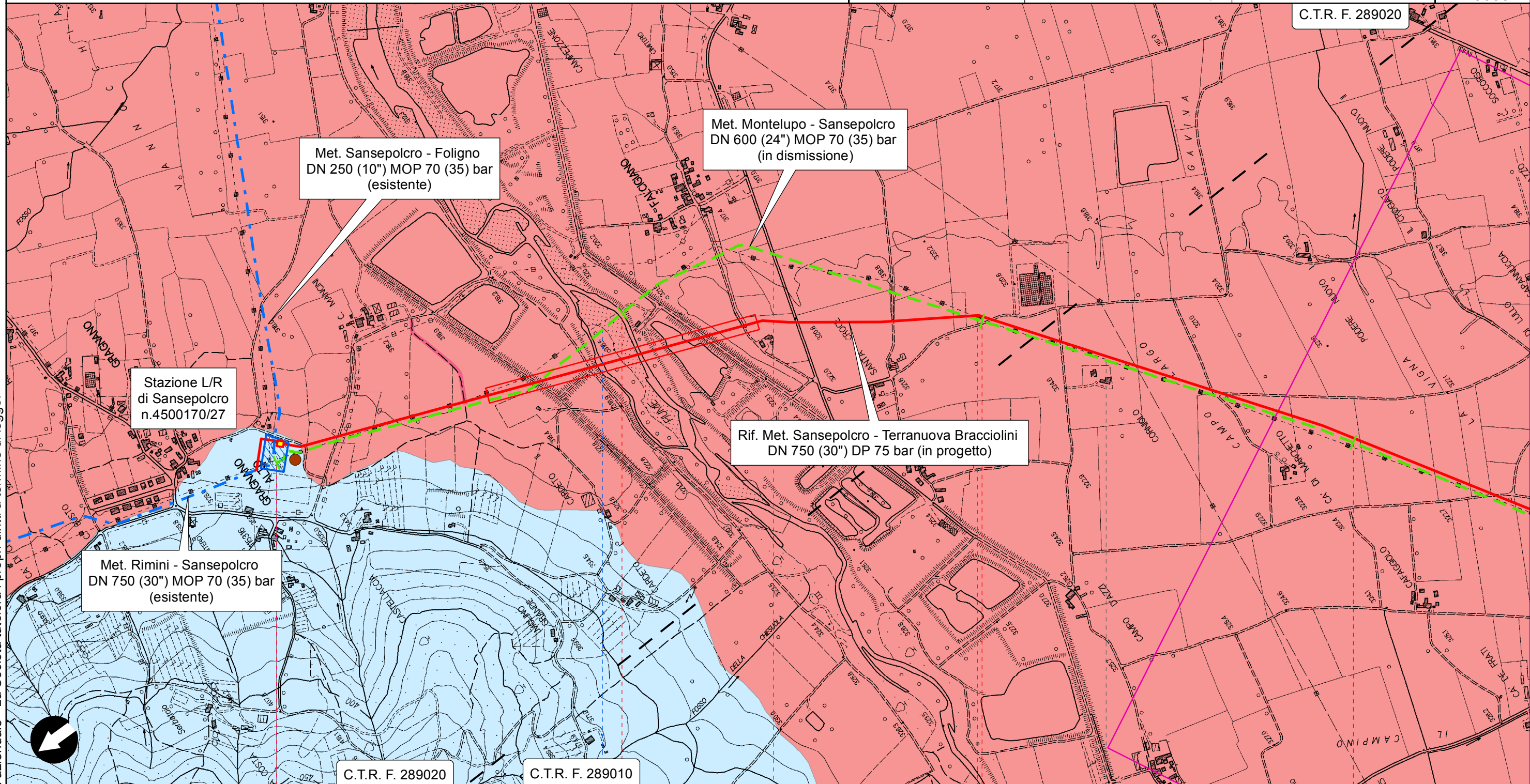
Il presente disegno è di proprietà aziendale - La Società tutelerà i propri diritti a termine di legge.

RIFACIMENTO METANODOTTO SANSEPOLCRO - TERRANUOVA BRACCIOLINI
DN 750 (30"), DP 75 bar ED OPERE CONNESSE

Met. Montelupo - Sansepolcro DN 600 (24") MOP 70 (35) bar (in dismissione)

CARTA DEL PAESAGGIO

0	LUGLIO 2020	EMISSIONE	G.CALVARESI	I.BUCCA	R.BOZZINI G.GIOVANNINI APPROVATO AUTORIZZATO	Foglio 22 di 40
INDICE	DATA	REVISIONI	ELABORATO	VERIFICATO		Tav. 1a
PROPRIETARIO			PROGETTISTA 		Dis. PG-P-101	Scala 1:10000
			Rif. TPDIL: 082669C-100-DW-3252-020 TECHNIP ITALY DIREZIONE LAVORI S.p.A.		Comm. NR/17143	
						C.T.R. F. 289020





Il presente disegno è di proprietà aziendale - La Società tutelerà i propri diritti a termine di legge.

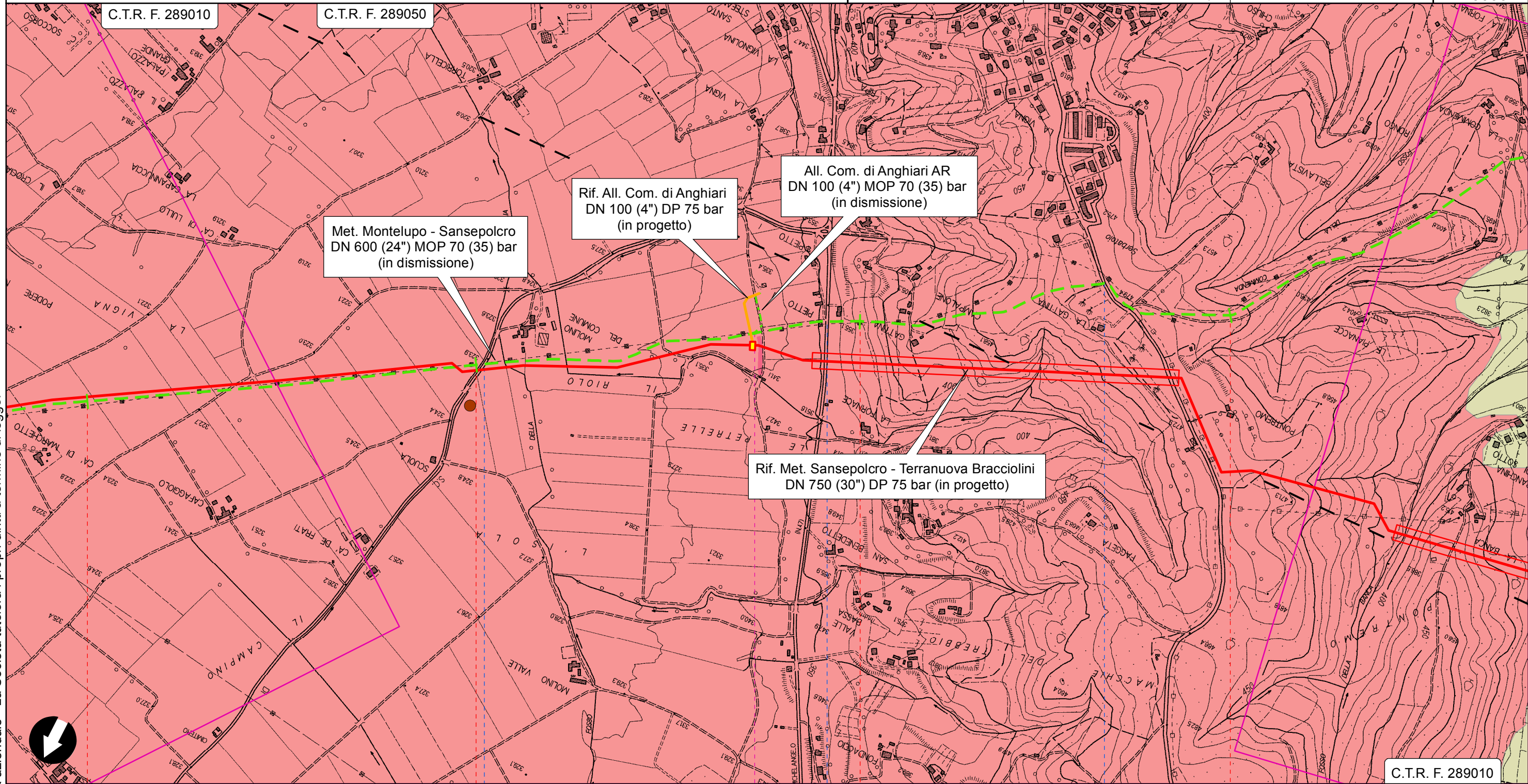


RIFACIMENTO METANODOTTO SANSEPOLCRO - TERRANUOVA BRACCIOLINI
DN 750 (30"), DP 75 bar ED OPERE CONNESSE

Met. Montelupo - Sansepolcro DN 600 (24") MOP 70 (35) bar (in dismissione)

CARTA DEL PAESAGGIO

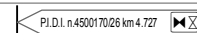
0	LUGLIO 2020	EMISSIONE	G.CALVARESÌ	I.BUCCA	R.BOZZINI G.GIOVANNINI APPROVATO AUTORIZZATO	Foglio 23 di 40
INDICE	DATA	REVISIONI	ELABORATO	VERIFICATO		Tav. 2a
PROPRIETARIO		PROGETTISTA				Scala 1:10000
				Dis. PG-P-101		
		Rif. TPDIL: 082669C-100-DW-3252-020 TECHNIP ITALY DIREZIONE LAVORI S.p.A.		Comm. NR/17143		



Il presente disegno è di proprietà aziendale - La Società tutelerà i propri diritti a termine di legge.

Anghiari

Arezzo



● S.C. pel Vaio



● S.P. n.47 di Caprese Michelangelo

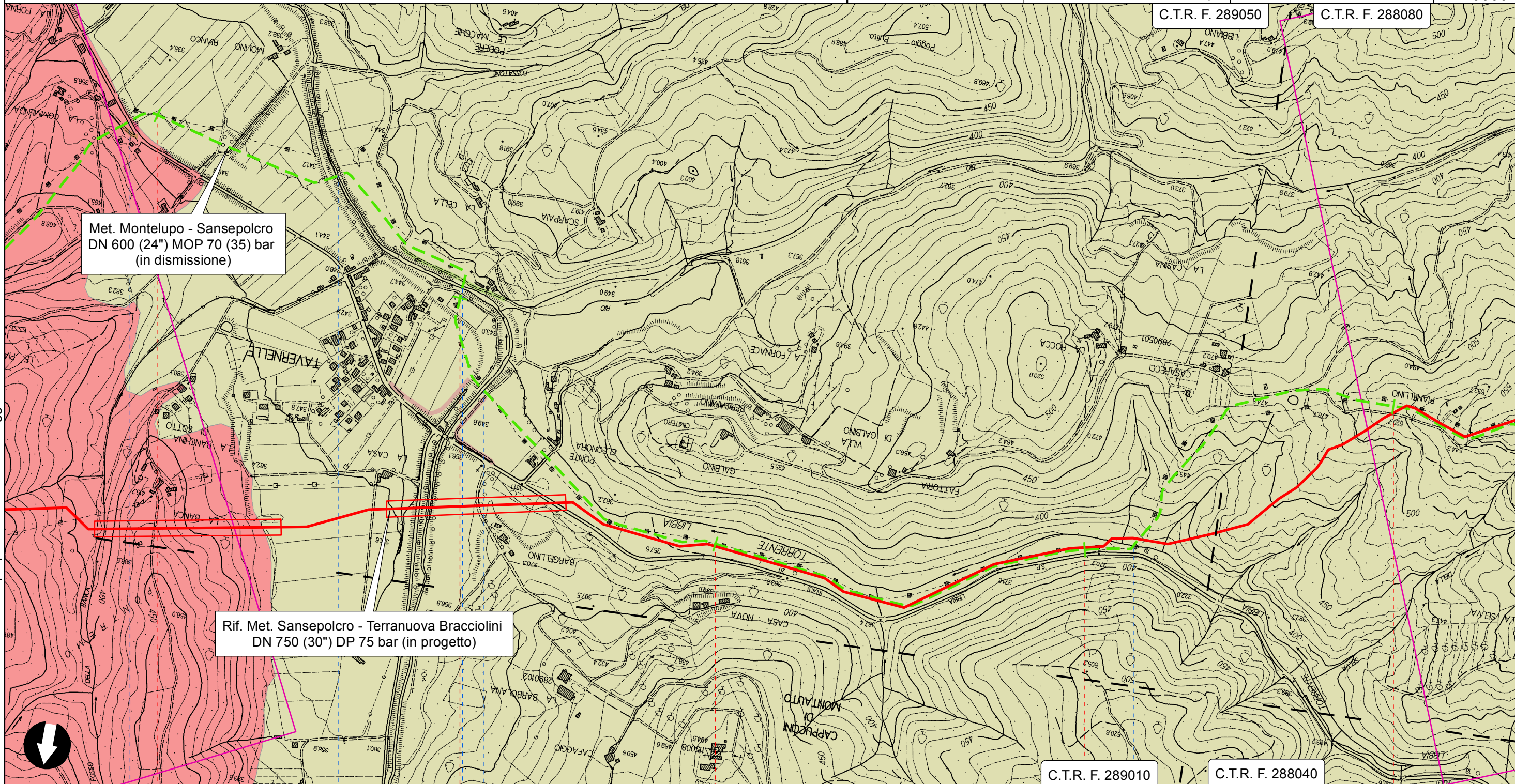
● S.P. n.45 di Ponte alla Pira

RIFACIMENTO METANODOTTO SANSEPOLCRO - TERRANUOVA BRACCIOLINI
DN 750 (30"), DP 75 bar ED OPERE CONNESSE

Met. Montelupo - Sansepolcro DN 600 (24") MOP 70 (35) bar (in dismissione)

CARTA DEL PAESAGGIO

0	LUGLIO 2020	EMISSIONE	G.CALVARESI	I.BUCCA	R.BOZZINI G.GIOVANNINI APPROVATO AUTORIZZATO	Foglio 24 di 40
INDICE	DATA	REVISIONI	ELABORATO	VERIFICATO		Tav. 3a
PROPRIETARIO			PROGETTISTA			Scala 1:10000
				Dis.	PG-P-101	
				Comm.	NR/17143	



Met. Montelupo - Sansepolcro
DN 600 (24") MOP 70 (35) bar
(in dismissione)

Rif. Met. Sansepolcro - Terranuova Bracciolini
DN 750 (30") DP 75 bar (in progetto)

Il presente disegno è di proprietà aziendale - La Società tutelerà i propri diritti a termine di legge.





Anghiari
Arezzo

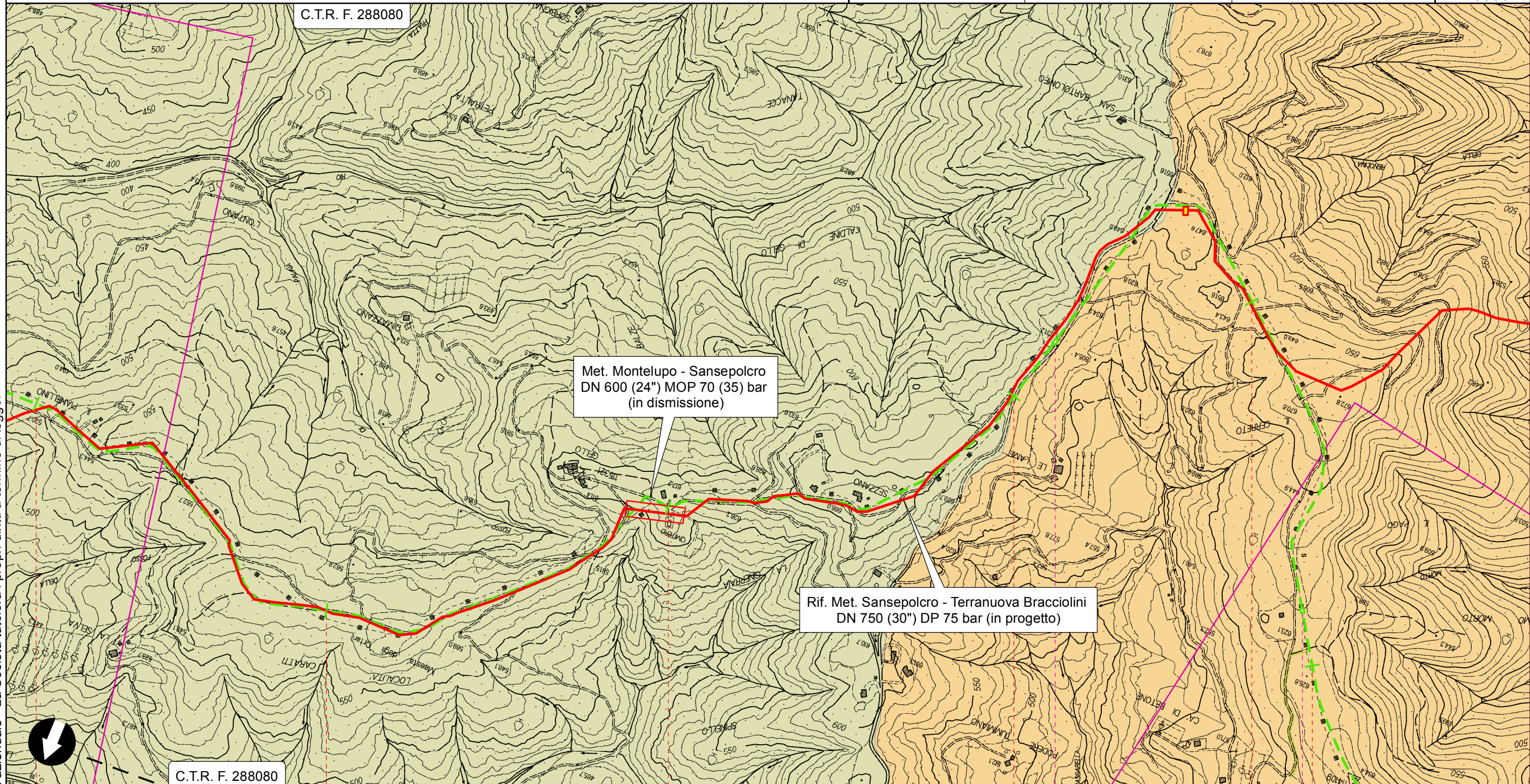
- S.P. n.43 della Libbia
- Torrente Sovara
- Torrente Sovara
- Torrente Sovara
- Torrente Libbia

RIFACIMENTO METANODOTTO SANSEPOLCRO - TERRANUOVA BRACCIOLINI
DN 750 (30"), DP 75 bar ED OPERE CONNESSE

Met. Montelupo - Sansepolcro DN 600 (24") MOP 70 (35) bar (in dismissione)

CARTA DEL PAESAGGIO

0	LUGLIO 2020	EMISSIONE	G.CALVARESI	I.BUCCA	R.BOZZINI G.GIOVANNINI APPROVATO AUTORIZZATO	Foglio 25 di 40
INDICE	DATA	REVISIONI	ELABORATO	VERIFICATO		Tav. 4a
PROPRIETARIO			PROGETTISTA 		Dis. PG-P-101	Scala 1:10000
			Rif. TPDIL: 082669C-100-DW-3252-020 TECHNIP ITALY DIREZIONE LAVORI S.p.A.		Comm. NR/17143	



Met. Montelupo - Sansepolcro
DN 600 (24") MOP 70 (35) bar
(in dismissione)

Rif. Met. Sansepolcro - Terranuova Bracciolini
DN 750 (30") DP 75 bar (in progetto)

Il presente disegno è di proprietà aziendale - La Società tutelerà i propri diritti a termine di legge.



C.T.R. F. 288080

11 12 13 14 15 16

Anghiari
Arezzo



PI.L. n.4500170/24 km 14.174

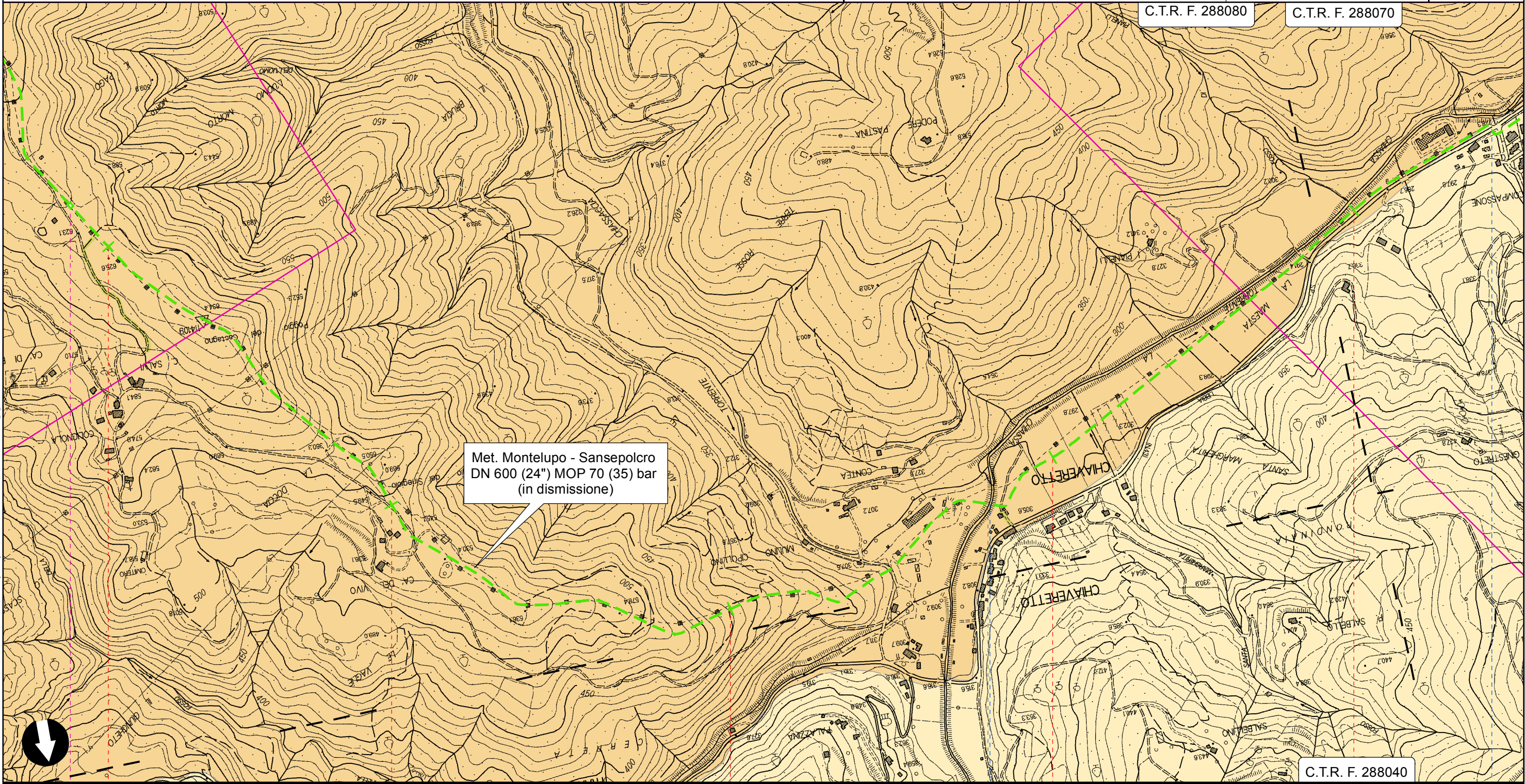
PI.L. n.4500170/22.1 km 15.856

RIFACIMENTO METANODOTTO SANSEPOLCRO - TERRANUOVA BRACCIOLINI
DN 750 (30"), DP 75 bar ED OPERE CONNESSE

Met. Montelupo - Sansepolcro DN 600 (24") MOP 70 (35) bar (in dismissione)

CARTA DEL PAESAGGIO

0	LUGLIO 2020	EMISSIONE	G.CALVARESI	I.BUCCA	R.BOZZINI G.GIOVANNINI APPROVATO AUTORIZZATO	Foglio 26 di 40
INDICE	DATA	REVISIONI	ELABORATO	VERIFICATO		Tav. 5a
PROPRIETARIO			PROGETTISTA			Scala 1:10000
				Dis.	PG-P-101	
				Comm.	NR/17143	



Met. Montelupo - Sansepolcro
DN 600 (24") MOP 70 (35) bar
(in dismissione)

Il presente disegno è di proprietà aziendale - La Società tutelerà i propri diritti a termine di legge.



16

17

18

19

20

Anghiari

Arezzo

Subbiano

PI.L. n.4500170/22.1 km 15.856



• Torrente la Chiasa

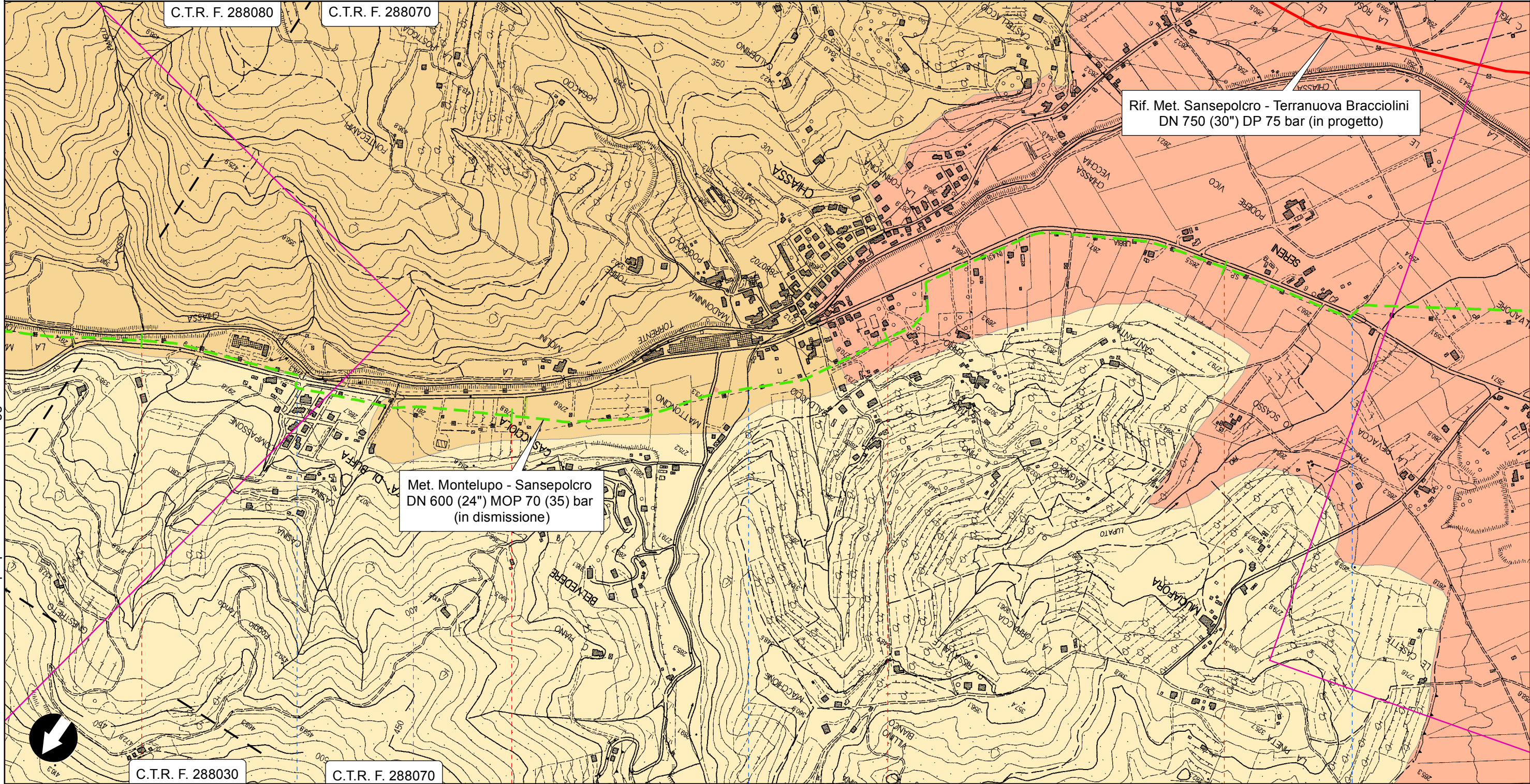
• S.P. n.43 della Libbia

RIFACIMENTO METANODOTTO SANSEPOLCRO - TERRANUOVA BRACCIOLINI
DN 750 (30"), DP 75 bar ED OPERE CONNESSE

Met. Montelupo - Sansepolcro DN 600 (24") MOP 70 (35) bar (in dismissione)

CARTA DEL PAESAGGIO

0	LUGLIO 2020	EMISSIONE	G.CALVARESÌ	I.BUCCA	R.BOZZINI G.GIOVANNINI APPROVATO AUTORIZZATO	Foglio 27 di 40
INDICE	DATA	REVISIONI	ELABORATO	VERIFICATO		Tav. 6a
PROPRIETARIO			PROGETTISTA			Scala 1:10000
				Dis.	PG-P-101	
				Comm.	NR/17143	





Il presente disegno è di proprietà aziendale - La Società tutelerà i propri diritti a termine di legge.

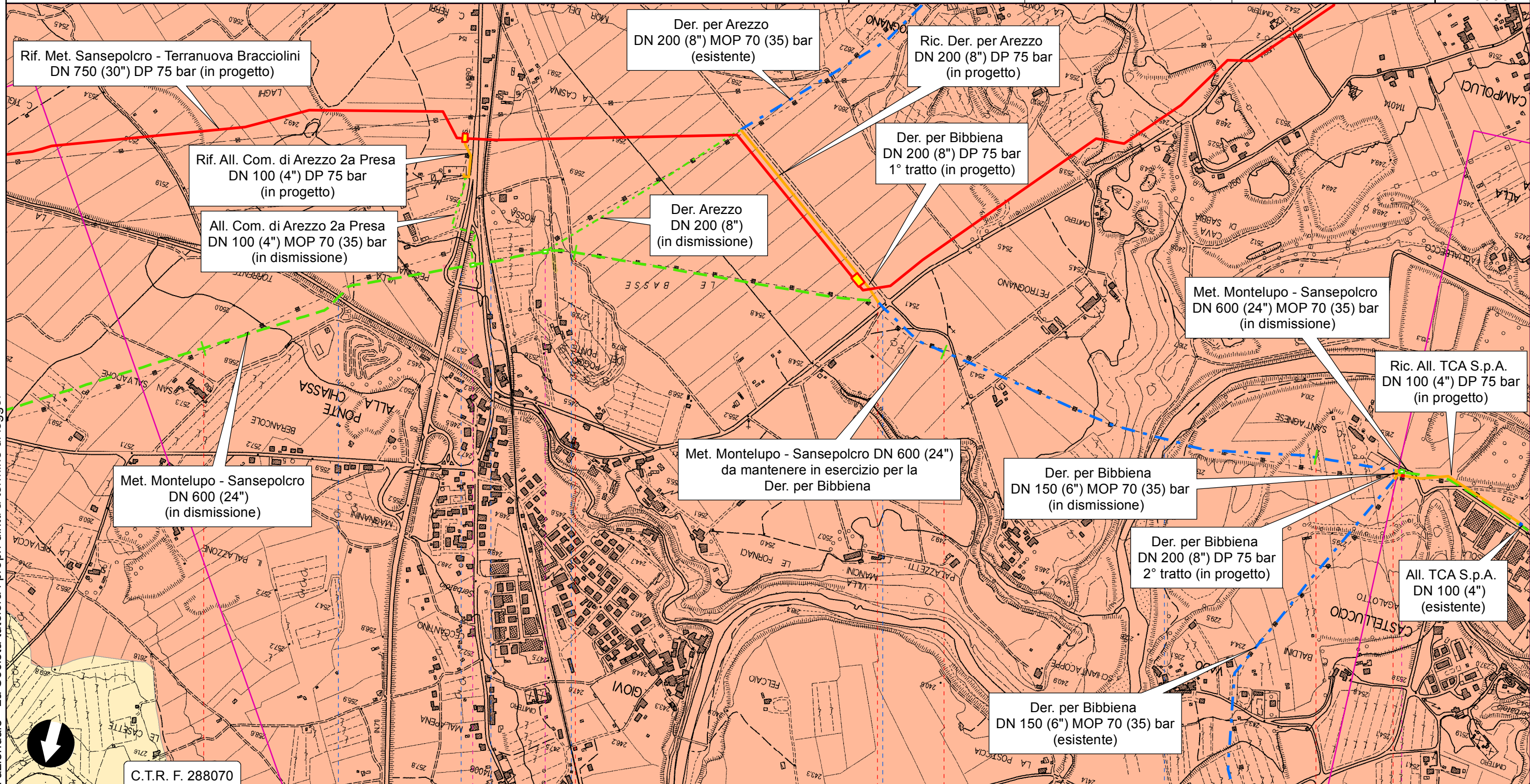
20	21	22	23
Subbiano	Arezzo		Arezzo
● S.P. n.43 della Libbia	● Fosso di Montegiovi		● S.P. n.43 della Libbia

RIFACIMENTO METANODOTTO SANSEPOLCRO - TERRANUOVA BRACCIOLINI
DN 750 (30"), DP 75 bar ED OPERE CONNESSE

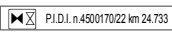

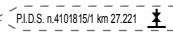
Met. Montelupo - Sansepolcro DN 600 (24") MOP 70 (35) bar (in dismissione)

CARTA DEL PAESAGGIO

0	LUGLIO 2020	EMISSIONE	G.CALVARESI	I.BUCCA	R.BOZZINI G.GIOVANNINI APPROVATO AUTORIZZATO	Foglio 28 di 40
INDICE	DATA	REVISIONI	ELABORATO	VERIFICATO		Tav. 7a
PROPRIETARIO			PROGETTISTA		Dis. PG-P-101	Scala 1:10000
			 Rif. TPDIL: 082669C-100-DW-3252-020 TECHNIP ITALY DIREZIONE LAVORI S.p.A.		Comm. NR/17143	





Il presente disegno è di proprietà aziendale - La Società tutelerà i propri diritti a termine di legge.

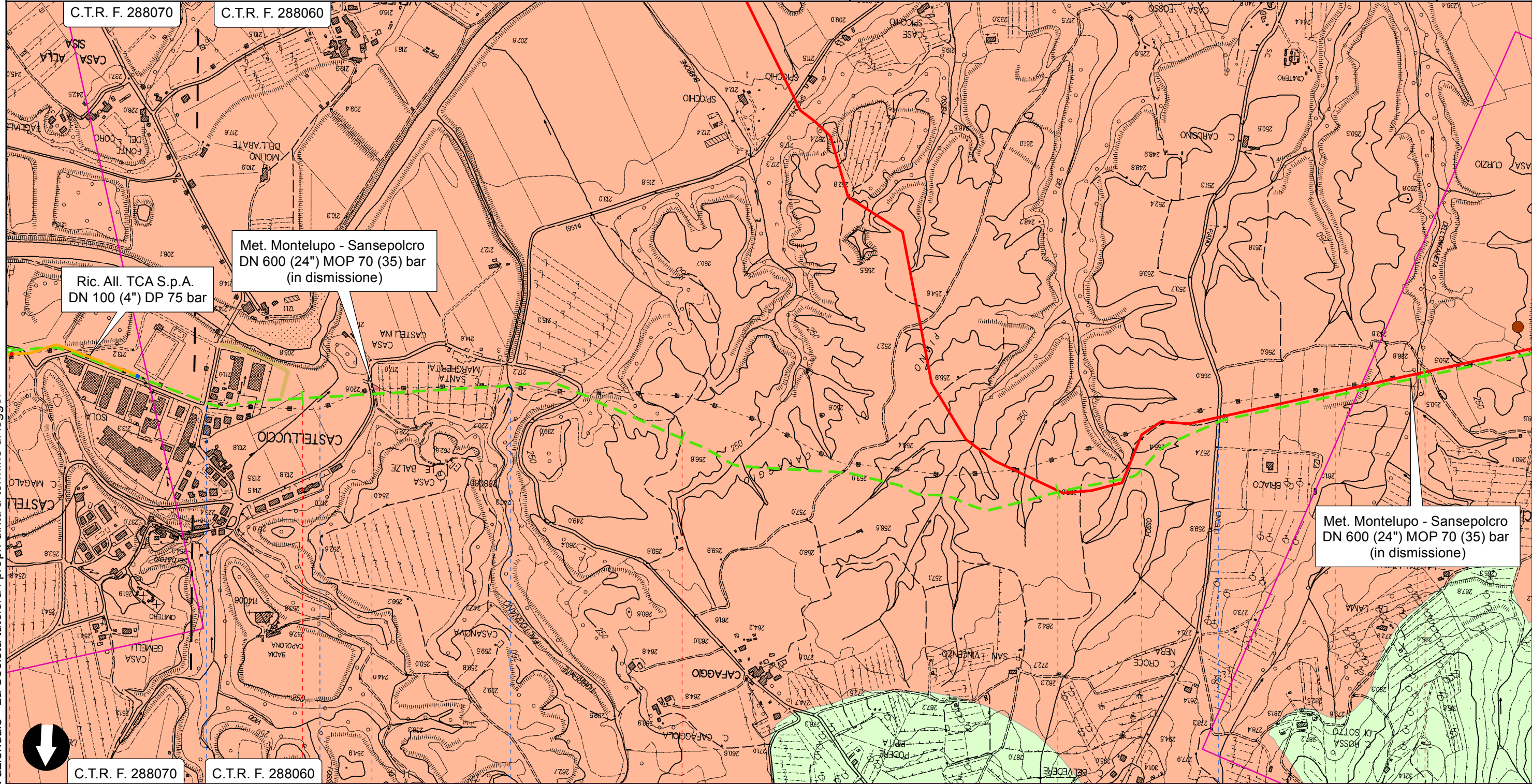
24	25	25+788	26	27	27+203
Arezzo		Arezzo		Capolona	
				Tratto tubo da mantenere in esercizio L = 1415m 	
Torre la Chiassa S.R. n.71 Umbro Casentinese Romagnola		Ferrovie Casentinesi S.C.		S.P. n.43 della Libbia Fiume Arno	

RIFACIMENTO METANODOTTO SANSEPOLCRO - TERRANUOVA BRACCIOLINI
DN 750 (30"), DP 75 bar ED OPERE CONNESSE

Met. Montelupo - Sansepolcro DN 600 (24") MOP 70 (35) bar (in dismissione)

CARTA DEL PAESAGGIO

0	LUGLIO 2020	EMISSIONE	G.CALVARESI	I.BUCCA	R.BOZZINI G.GIOVANNINI APPROVATO AUTORIZZATO	Foglio 29 di 40
INDICE	DATA	REVISIONI	ELABORATO	VERIFICATO		Tav. 8a
PROPRIETARIO			PROGETTISTA 		Dis. PG-P-101	Scala 1:10000
			Rif. TPDIL: 082669C-100-DW-3252-020 TECHNIP ITALY DIREZIONE LAVORI S.p.A.		Comm. NR/17143	





Il presente disegno è di proprietà aziendale - La Società tutelerà i propri diritti a termine di legge.

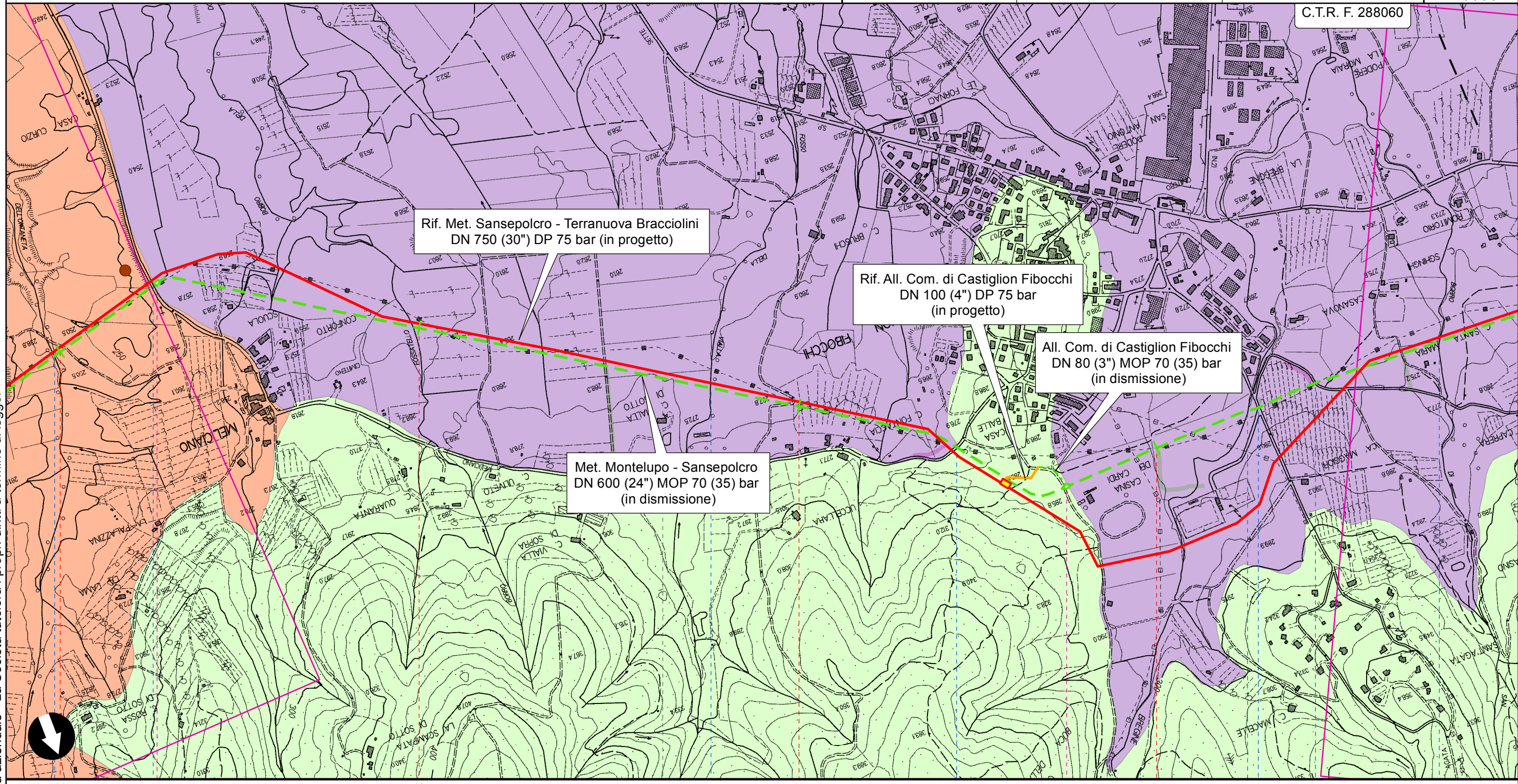


RIFACIMENTO METANODOTTO SANSEPOLCRO - TERRANUOVA BRACCIOLINI
DN 750 (30"), DP 75 bar ED OPERE CONNESSE

Met. Montelupo - Sansepolcro DN 600 (24") MOP 70 (35) bar (in dismissione)

CARTA DEL PAESAGGIO

0	LUGLIO 2020	EMISSIONE	G.CALVARESI	I.BUCCA	R.BOZZINI G.GIOVANNINI APPROVATO AUTORIZZATO	Foglio 30 di 40
INDICE	DATA	REVISIONI	ELABORATO	VERIFICATO		Tav. 9a
PROPRIETARIO			PROGETTISTA		Dis. PG-P-101	Scala 1:10000
			 Rif. TPDIL: 082669C-100-DW-3252-020 TECHNIP ITALY DIREZIONE LAVORI S.p.A.		Comm. NR/17143	



Rif. Met. Sansepolcro - Terranuova Bracciolini
DN 750 (30") DP 75 bar (in progetto)

Rif. All. Com. di Castiglion Fibocchi
DN 100 (4") DP 75 bar
(in progetto)

All. Com. di Castiglion Fibocchi
DN 80 (3") MOP 70 (35) bar
(in dismissione)

Met. Montelupo - Sansepolcro
DN 600 (24") MOP 70 (35) bar
(in dismissione)

C.T.R. F. 288060



Il presente disegno è di proprietà aziendale - La Società tutelerà i propri diritti a termine di legge.

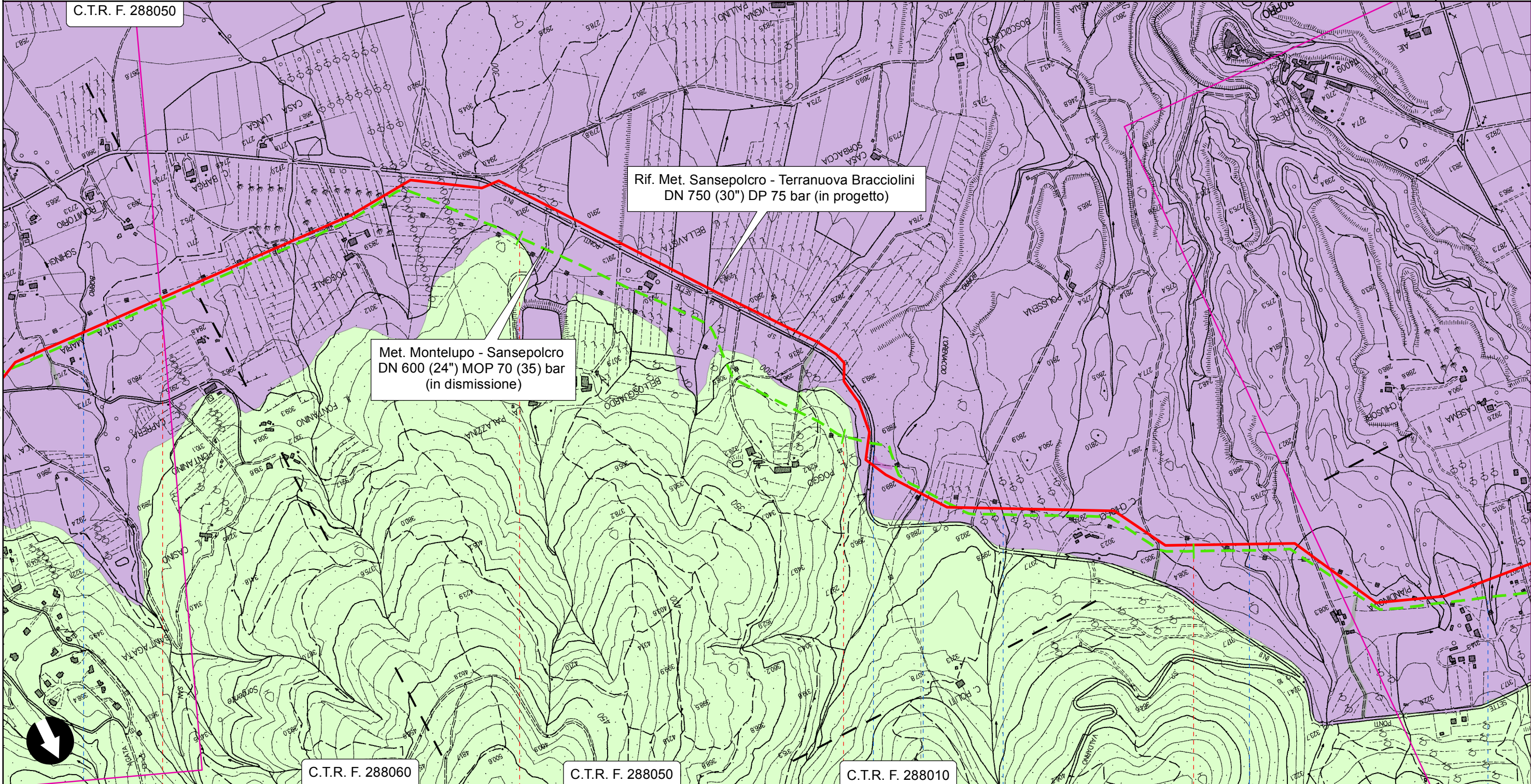


RIFACIMENTO METANODOTTO SANSEPOLCRO - TERRANUOVA BRACCIOLINI
DN 750 (30"), DP 75 bar ED OPERE CONNESSE

Met. Montelupo - Sansepolcro DN 600 (24") MOP 70 (35) bar (in dismissione)

CARTA DEL PAESAGGIO

0	LUGLIO 2020	EMISSIONE	G.CALVARESI	I.BUCCA	R.BOZZINI G.GIOVANNINI APPROVATO AUTORIZZATO	Foglio 31 di 40
INDICE	DATA	REVISIONI	ELABORATO	VERIFICATO		Tav. 10a
PROPRIETARIO			PROGETTISTA 		Dis. PG-P-101	Scala 1:10000
			Rif. TPDIL: 082669C-100-DW-3252-020 TECHNIP ITALY DIREZIONE LAVORI S.p.A.		Comm. NR/17143	



Il presente disegno è di proprietà aziendale - La Società tutelerà i propri diritti a termine di legge.

35 36 37 38



Castiglion Fibocchi Arezzo Loro Ciuffenna

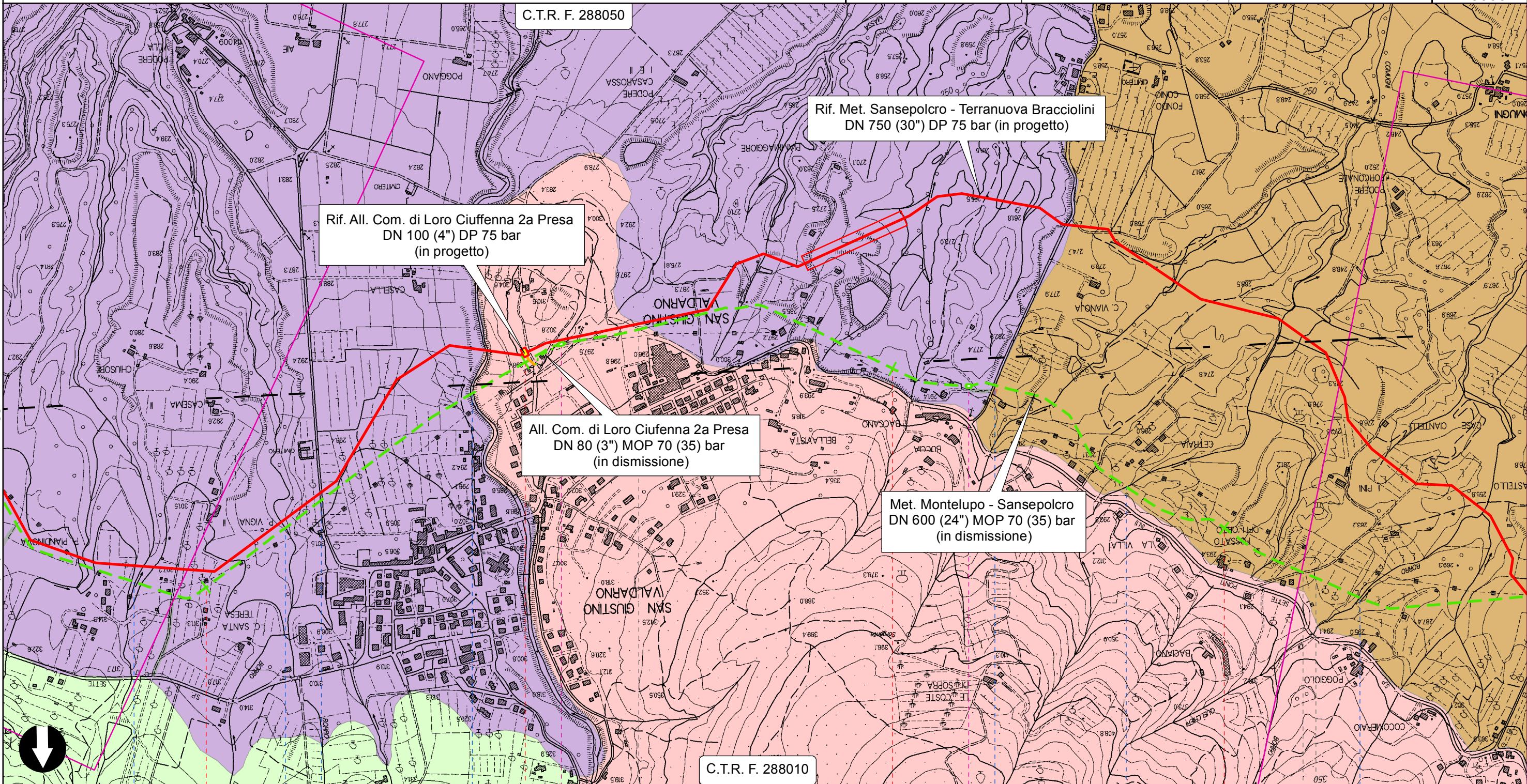
- Borro di San Quirico
- S.P. n.1 Sette Ponti
- Rio Orenaccio
- Borro Politi
- Borro delle Valli

RIFACIMENTO METANODOTTO SANSEPOLCRO - TERRANUOVA BRACCIOLINI
DN 750 (30"), DP 75 bar ED OPERE CONNESSE

Met. Montelupo - Sansepolcro DN 600 (24") MOP 70 (35) bar (in dismissione)

CARTA DEL PAESAGGIO

0	LUGLIO 2020	EMISSIONE	G.CALVARESI	I.BUCCA	R.BOZZINI G.GIOVANNINI APPROVATO AUTORIZZATO	Foglio 32 di 40
INDICE	DATA	REVISIONI	ELABORATO	VERIFICATO		Tav. 11a
PROPRIETARIO			PROGETTISTA			Scala 1:10000
				Dis.	PG-P-101	
				Comm.	NR/17143	



C.T.R. F. 288050

Rif. Met. Sansepolcro - Terranuova Bracciolini
DN 750 (30") DP 75 bar (in progetto)







Rif. All. Com. di Loro Ciuffenna 2a Presa
DN 100 (4") DP 75 bar
(in progetto)

All. Com. di Loro Ciuffenna 2a Presa
DN 80 (3") MOP 70 (35) bar
(in dismissione)

Met. Montelupo - Sansepolcro
DN 600 (24") MOP 70 (35) bar
(in dismissione)

C.T.R. F. 288010



Il presente disegno è di proprietà aziendale - La Società tutelerà i propri diritti a termine di legge.

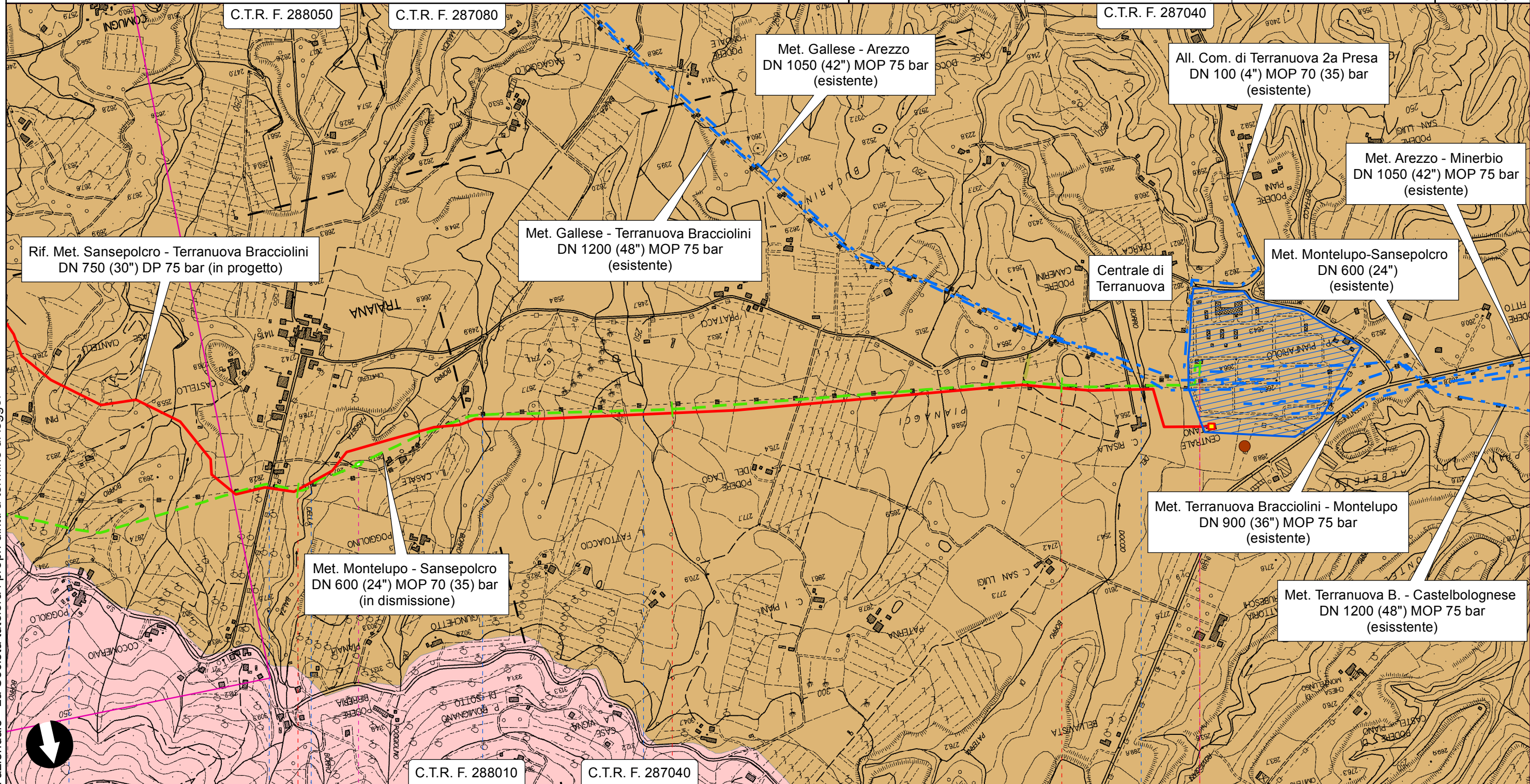
39	Loro Ciuffenna	40	Arezzo	41	Terranuova Bracciolini	42	Loro Ciuffenna	Terranuova Bracciolini			
 Borro Giambono		 S.P. n.3 di Viterba		 Torrente Agna		 S.C. di Campogialli		 Borro di Comugni		 Borro di Quelchieri	

RIFACIMENTO METANODOTTO SANSEPOLCRO - TERRANUOVA BRACCIOLINI
DN 750 (30"), DP 75 bar ED OPERE CONNESSE

Met. Montelupo - Sansepolcro DN 600 (24") MOP 70 (35) bar (in dismissione)

CARTA DEL PAESAGGIO

0	LUGLIO 2020	EMISSIONE	G.CALVARESI	I.BUCCA	R.BOZZINI G.GIOVANNINI APPROVATO AUTORIZZATO	Foglio 33 di 40
INDICE	DATA	REVISIONI	ELABORATO	VERIFICATO		Tav. 12a
PROPRIETARIO			PROGETTISTA			Scala 1:10000
				Dis.	PG-P-101	
				Comm.	NR/17143	



Rif. Met. Sansepolcro - Terranuova Bracciolini
DN 750 (30") DP 75 bar (in progetto)

Met. Gallese - Terranuova Bracciolini
DN 1200 (48") MOP 75 bar
(esistente)

Met. Gallese - Arezzo
DN 1050 (42") MOP 75 bar
(esistente)

All. Com. di Terranuova 2a Presa
DN 100 (4") MOP 70 (35) bar
(esistente)

Met. Arezzo - Minerbio
DN 1050 (42") MOP 75 bar
(esistente)

Met. Montelupo-Sansepolcro
DN 600 (24")
(esistente)

Met. Terranuova Bracciolini - Montelupo
DN 900 (36") MOP 75 bar
(esistente)

Met. Terranuova B. - Castelbolognese
DN 1200 (48") MOP 75 bar
(esistente)

Met. Montelupo - Sansepolcro
DN 600 (24") MOP 70 (35) bar
(in dismissione)

Centrale di
Terranuova

C.T.R. F. 288050

C.T.R. F. 287080

C.T.R. F. 287040

C.T.R. F. 288010

C.T.R. F. 287040

45+409 (Dismissione opera L=43+994 km)

Il presente disegno è di proprietà aziendale - La Società tutelerà i propri diritti a termine di legge.

Loro Ciuffenna

Terranuova Bracciolini

Arezzo

Centrale di Terranuova km 45.409

- Borro di Quelchieri
- S.C. della Traiana
- Borro di Faggeta della Balza
- Borro del Poggolino
- Borro del Casino
- Borro del Doccio

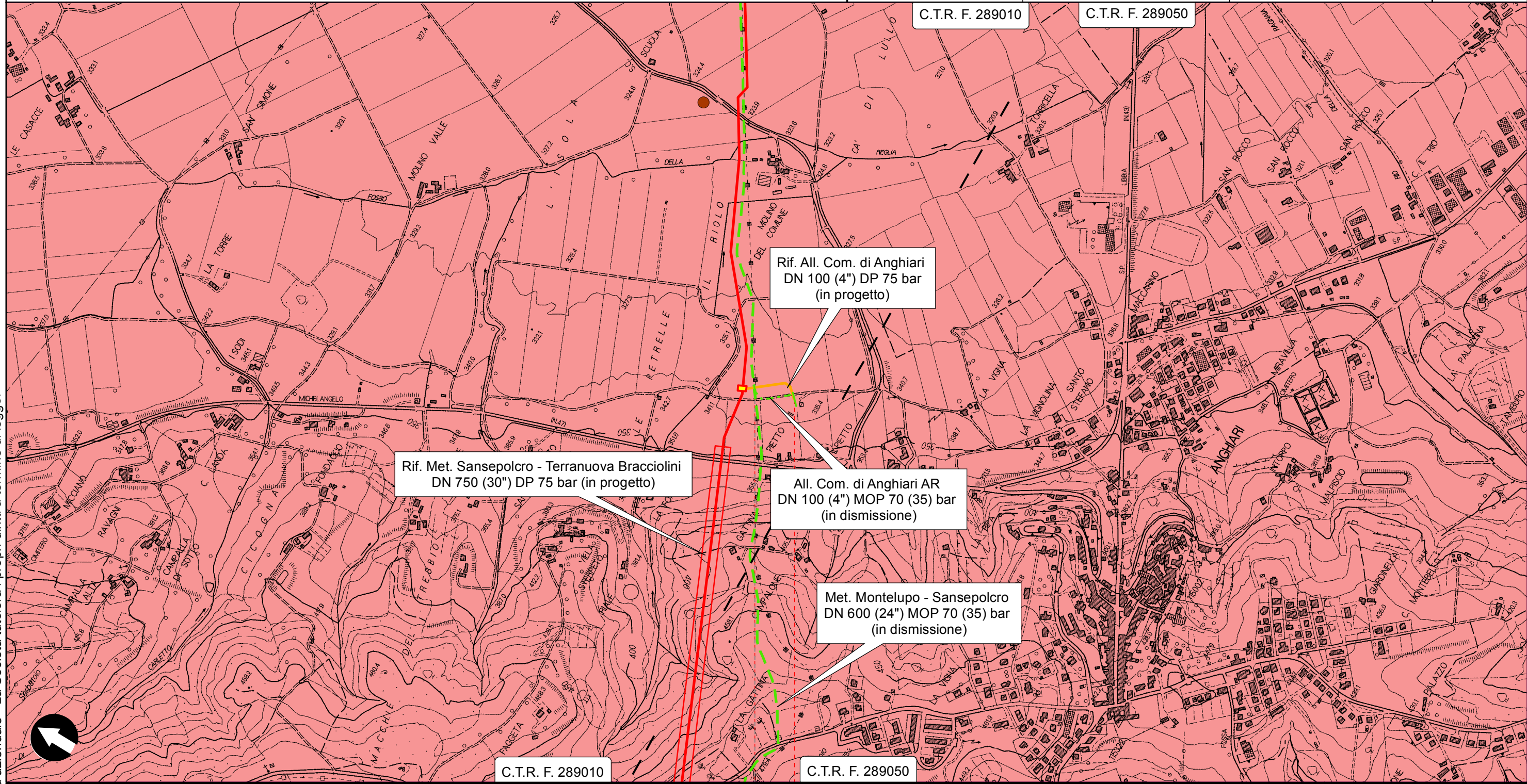
PIGS n.4500170PSP14.2 km 43.170

RIFACIMENTO METANODOTTO SANSEPOLCRO - TERRANUOVA BRACCIOLINI
DN 750 (30"), DP 75 bar ED OPERE CONNESSE

All. Com. di Anghiari AR DN 100 (4") MOP 70 (35) bar (in dismissione)

CARTA DEL PAESAGGIO

0	LUGLIO 2020	EMISSIONE	G.CALVARESI	I.BUCCA	R.BOZZINI G.GIOVANNINI APPROVATO AUTORIZZATO	Foglio 34 di 40
INDICE	DATA	REVISIONI	ELABORATO	VERIFICATO		Tav. 13a
PROPRIETARIO	PROGETTISTA		Dis.		PG-P-101	Scala 1:10000
	TechnipFMC		Comm.		NR/17143	
			Rif. TPDIL: 082669C-100-DW-3252-020 TECHNIP ITALY DIREZIONE LAVORI S.p.A.			



Rif. All. Com. di Anghiari
DN 100 (4") DP 75 bar
(in progetto)

Rif. Met. Sansepolcro - Terranuova Bracciolini
DN 750 (30") DP 75 bar (in progetto)

All. Com. di Anghiari AR
DN 100 (4") MOP 70 (35) bar
(in dismissione)

Met. Montelupo - Sansepolcro
DN 600 (24") MOP 70 (35) bar
(in dismissione)

C.T.R. F. 289010

C.T.R. F. 289050





Il presente disegno è di proprietà aziendale - La Società tutelerà i propri diritti a termine di legge.

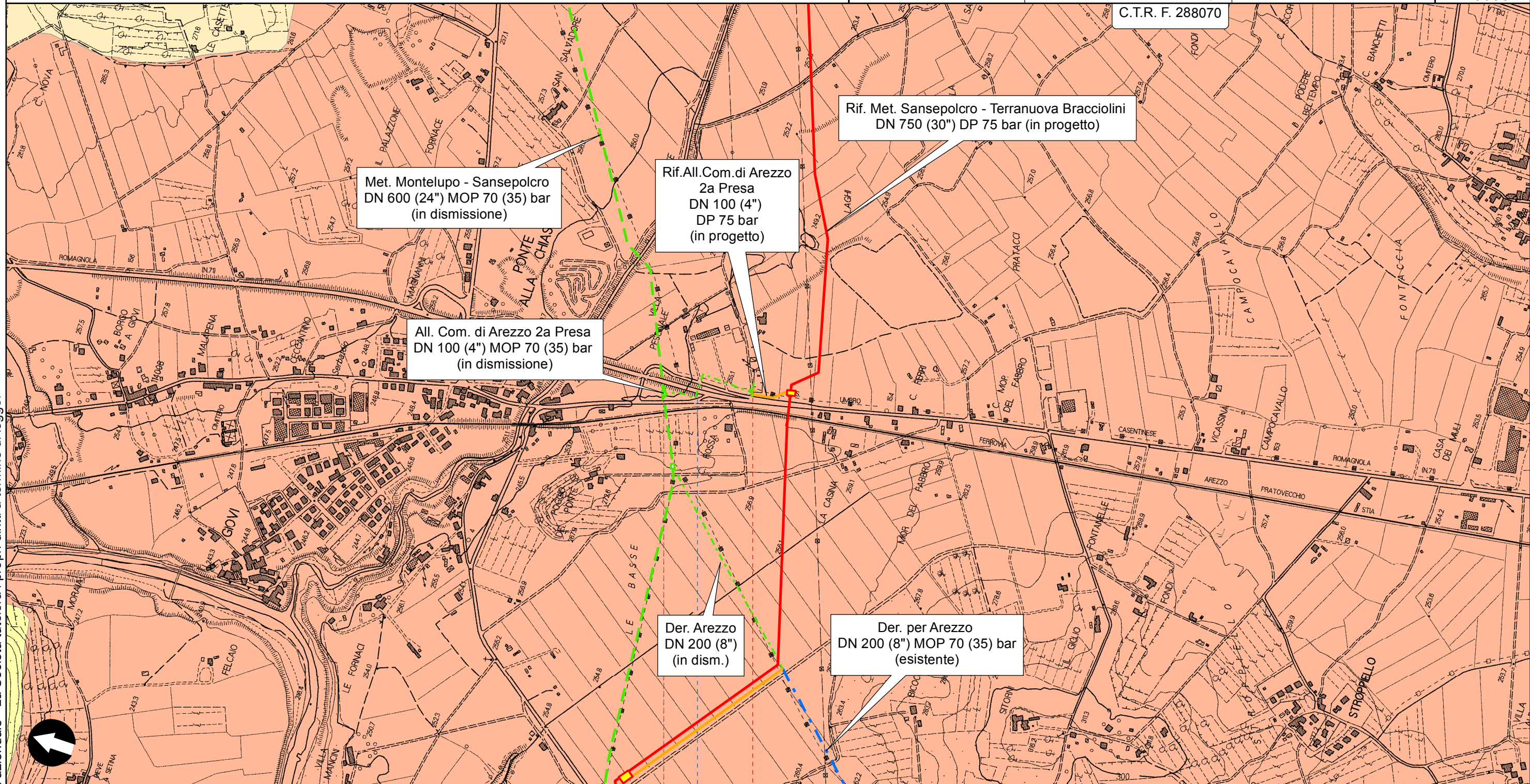
RIFACIMENTO METANODOTTO SANSEPOLCRO - TERRANUOVA BRACCIOLINI
DN 750 (30"), DP 75 bar ED OPERE CONNESSE

All. Com. di Arezzo 2a Presa DN 100 (4") MOP 70 (35) bar (in dismissione)

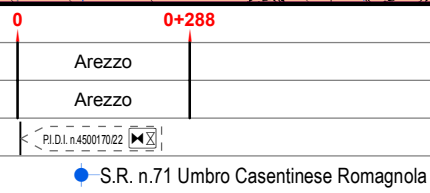
CARTA DEL PAESAGGIO

0	LUGLIO 2020	EMISSIONE	G.CALVARESI	I.BUCCA	R.BOZZINI G.GIOVANNINI APPROVATO AUTORIZZATO	Foglio 35 di 40
INDICE	DATA	REVISIONI	ELABORATO	VERIFICATO		Tav. 14a
PROPRIETARIO			PROGETTISTA 		Dis. PG-P-101	Scala 1:10000
			Rif. TPDIL: 082669C-100-DW-3252-020 TECHNIP ITALY DIREZIONE LAVORI S.p.A.		Comm. NR/17143	

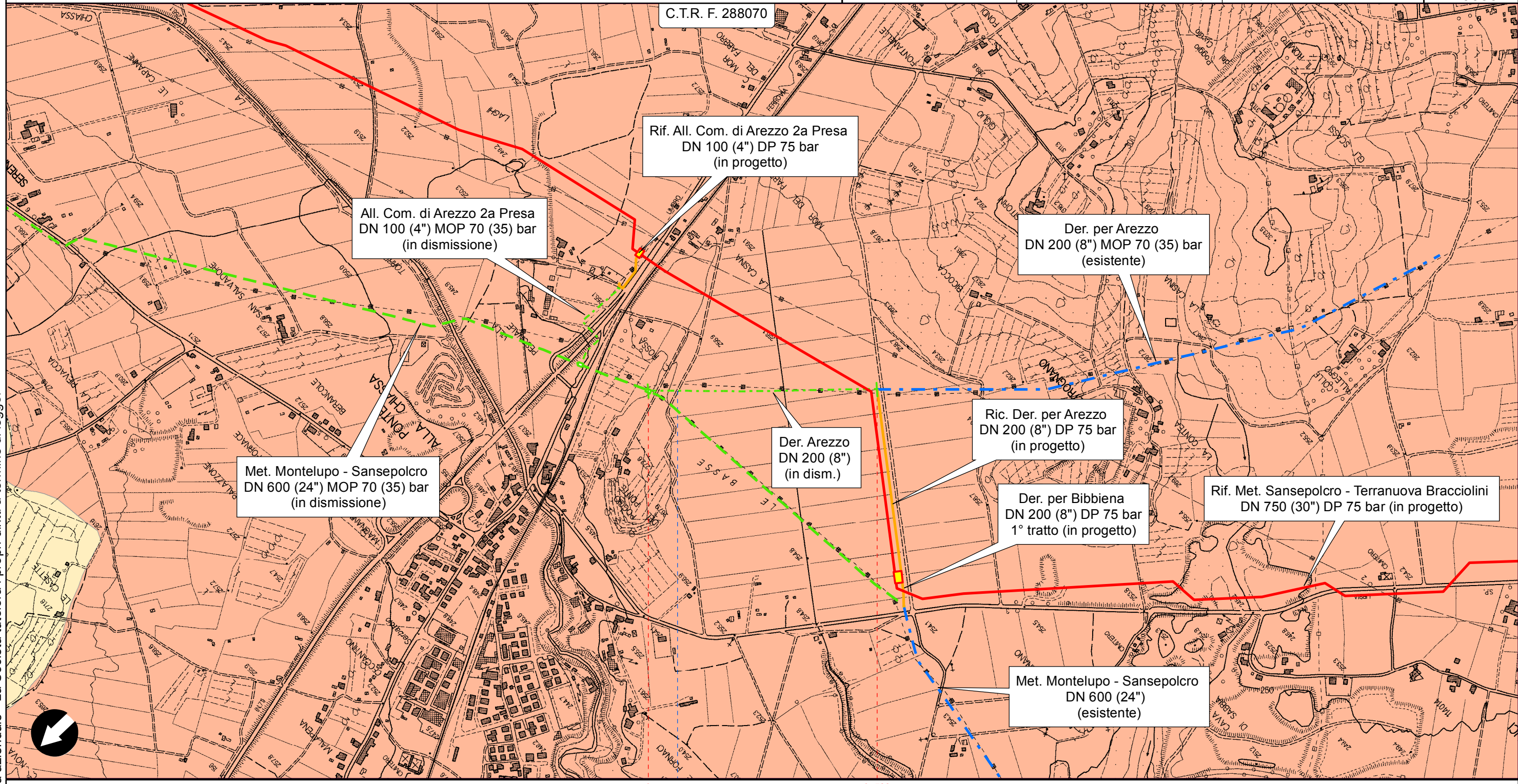
C.T.R. F. 288070



Il presente disegno è di proprietà aziendale - La Società tutelerà i propri diritti a termine di legge.



CARTA DEL PAESAGGIO





Il presente disegno è di proprietà aziendale - La Società tutelerà i propri diritti a termine di legge.

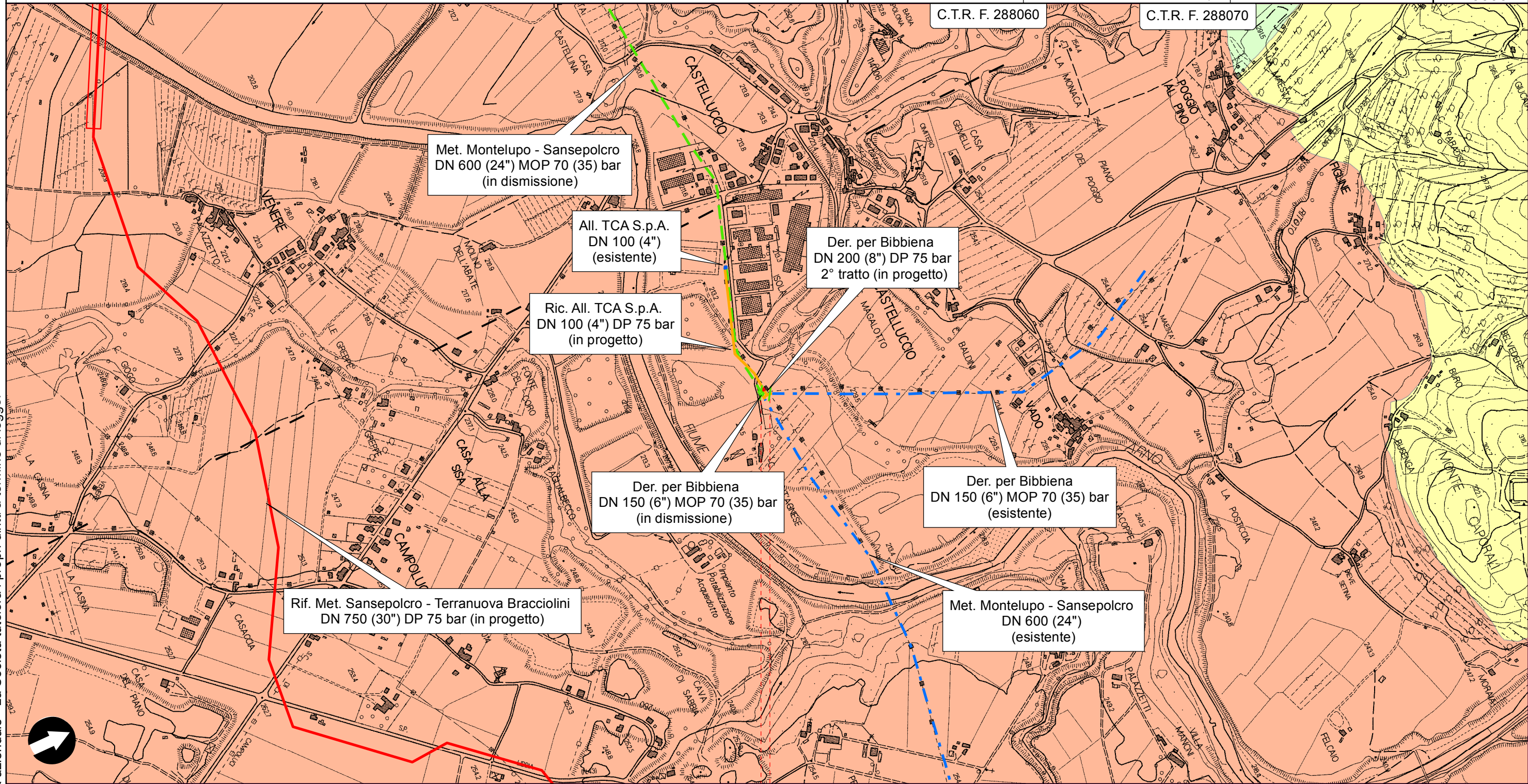


RIFACIMENTO METANODOTTO SANSEPOLCRO - TERRANUOVA BRACCIOLINI
DN 750 (30"), DP 75 bar ED OPERE CONNESSE

Der. per Bibbiena DN 150 (6") MOP 70 (35) bar (in dismissione)

CARTA DEL PAESAGGIO

0	LUGLIO 2020	EMISSIONE	G.CALVARESÌ	I.BUCCA	R.BOZZINI G.GIOVANNINI APPROVATO AUTORIZZATO	Foglio 37 di 40
INDICE	DATA	REVISIONI	ELABORATO	VERIFICATO		Tav. 16a
PROPRIETARIO			PROGETTISTA			Scala 1:10000
				Dis.	PG-P-101	
				Comm.	NR/17143	



Il presente disegno è di proprietà aziendale - La Società tutelerà i propri diritti a termine di legge.

0+023

Capolona
Arezzo

PI.D.S. n.410/815/1

RIFACIMENTO METANODOTTO SANSEPOLCRO - TERRANUOVA BRACCIOLINI
DN 750 (30"), DP 75 bar ED OPERE CONNESSE

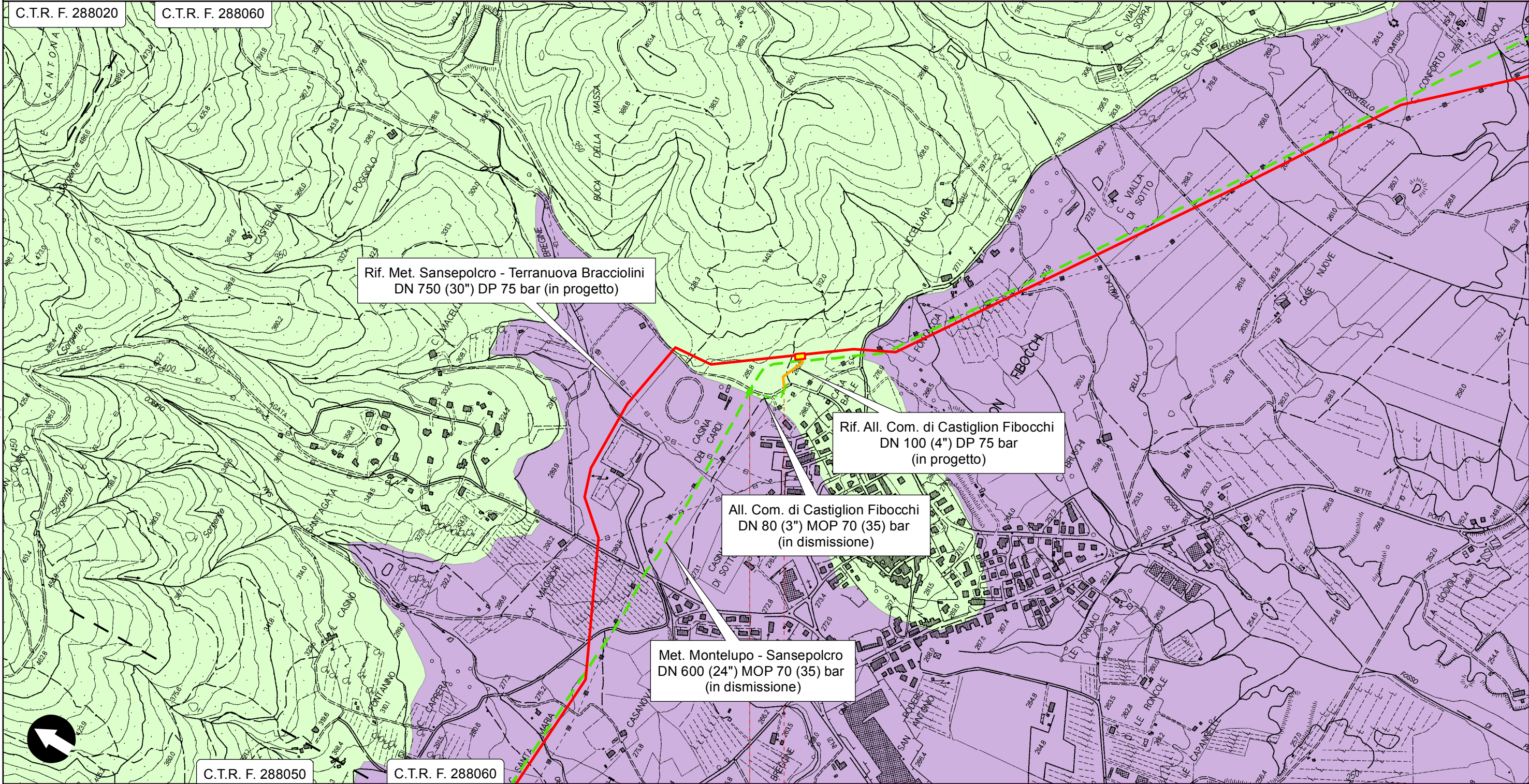
All. Com. di Castiglion Fibocchi DN 80 (3") MOP 70 (35) bar (in dismissione)

CARTA DEL PAESAGGIO

0	LUGLIO 2020	EMISSIONE	G.CALVARESI	I.BUCCA	R.BOZZINI G.GIOVANNINI APPROVATO AUTORIZZATO	Foglio 38 di 40
INDICE	DATA	REVISIONI	ELABORATO	VERIFICATO		Tav. 17a
PROPRIETARIO	PROGETTISTA		Dis.		Comm.	Scala
	TechnipFMC Rif. TPDIL: 082669C-100-DW-3252-020 TECHNIP ITALY DIREZIONE LAVORI S.p.A.		PG-P-101		NR/17143	1:10000

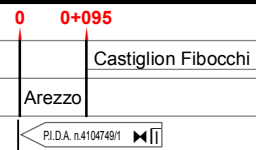
C.T.R. F. 288020

C.T.R. F. 288060



C.T.R. F. 288050

C.T.R. F. 288060





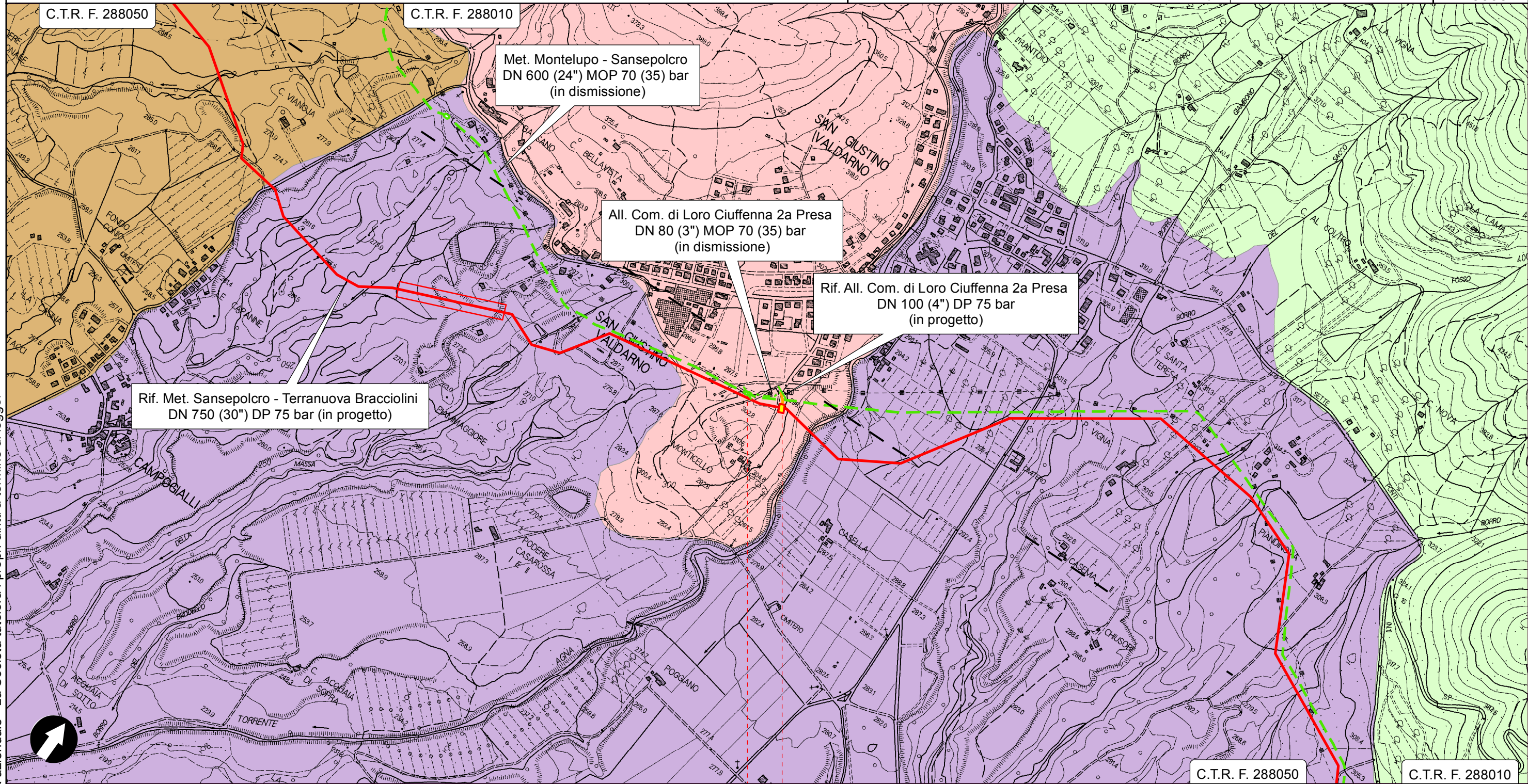
Il presente disegno è di proprietà aziendale - La Società tutelerà i propri diritti a termine di legge.

RIFACIMENTO METANODOTTO SANSEPOLCRO - TERRANUOVA BRACCIOLINI
DN 750 (30"), DP 75 bar ED OPERE CONNESSE

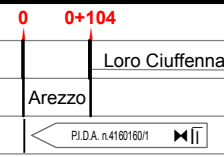
All. Com. di Loro Ciuffenna 2a Presa DN 80 (3") MOP 70 (35) bar (in dismissione)

CARTA DEL PAESAGGIO



0	LUGLIO 2020	EMISSIONE	G.CALVARESÌ	I.BUCCA	R.BOZZINI G.GIOVANNINI APPROVATO AUTORIZZATO	Foglio 39 di 40
INDICE	DATA	REVISIONI	ELABORATO	VERIFICATO		Tav. 18a
PROPRIETARIO			PROGETTISTA 		Dis. PG-P-101	Scala 1:10000
			Rif. TPDIL: 082669C-100-DW-3252-020 TECHNIP ITALY DIREZIONE LAVORI S.p.A.		Comm. NR/17143	




















Il presente disegno è di proprietà aziendale - La Società tutelerà i propri diritti a termine di legge.












RIFACIMENTO METANODOTTO SANSEPOLCRO - TERRANUOVA BRACCIOLINI
DN 750 (30"), DP 75 bar ED OPERE CONNESSE

0	LUGLIO 2020	EMISSIONE	G.CALVARESÌ	I.BUCCA	R.BOZZINI G.GIOVANNINI APPROVATO AUTORIZZATO	Foglio 40 di 40
INDICE	DATA	REVISIONI	ELABORATO	VERIFICATO		
PROPRIETARIO			PROGETTISTA	 Rif. TPDIL: 082669C-100-DW-3252-020 TECHNIP ITALY DIREZIONE LAVORI S.p.A.		
CARTA DEL PAESAGGIO			Dis.	PG-P-101		
			Comm.	NR/17143		Scala 1:10000

SIMBOLOGIA CARTOGRAFICA

- | | |
|--|---|
|  Met. Sansepolcro - Terranuova Bracciolini DN 750 (30") DP 75 bar in progetto |  Trenchless |
|  Condotte derivate in progetto |  Impianti di linea In progetto |
|  Met. Montelupo - Sansepolcro DN 600 (24") MOP 70 (35) bar In dismissione |  Impianti di linea In dismissione |
|  Condotte derivate in dismissione |  Impianti di linea In esercizio |
|  Metanodotti in esercizio |  Aree Impianti stacco-terminale In progetto |
|  Piazzola di stoccaggio tubazioni |  Aree Impianti stacco-terminale In dismissione |
|  Strada di accesso all'Impianto |  Aree Impianti stacco-terminale In esercizio |
|  Adeguamento strade esistenti |  Limite sovrapposizione fogli |
|  Strade di accesso provvisorio | |




SIMBOLOGIA MECCANICA

- | | |
|--|--|
|  Punto di intercettazione di linea (P.I.L.) |  Punto predisposto per il discaggio di allacciamento (P.P.D.A.) |
|  Punto di intercettazione di derivazione importante (P.I.D.I.) |  Punto di sezionamento elettrico terminale (P.S.E.T.) |
|  Punto di intercettazione di derivazione semplice con stacco da P.I.L. (P.I.D.S.) |  Stazione predisposta per lancio e ricevimento PIG |
|  Punto di intercettazione e derivazione semplice con stacco da linea (P.I.D.S.) |  Impianto di riduzione/regolazione della pressione |
|  Punto di intercettazione con discaggio di allacciamento (P.I.D.A.) | |


LEGENDA CARTA DEL PAESAGGIO

Unità di Paesaggio


AP09 - Pratomagno e versante occidentale del Falterona

-  AP0911 - Colline di Capolona
-  AP0912 - Colline di Castiglion Fibocchi
-  AP0913 - Pratomagno: valle dell'Agna



AP10 - Alpe di Catenaia, Alpe di Serra e Foresta di Carnaldoli

-  AP1009 - Colline di Subbiano


AP11 - Alpe della Luna e zona di Sestino

-  AP1102 - Colline orientali del Tevere



AP13 - Alpe di Poti e Alpe di S.Egidio

-  AP1301 - Colline della Sovara
-  AP1304 - Collina orientale di Arezzo


CI05 - Valtiberina, Sansepolcro, Anghiari, Monterchi

-  CI0501 - Collina di Anghiari e piana del Tevere

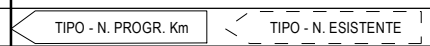
CI06 - Valdarno superiore

-  CI0603 - Valdarno a sud di Terranuova
-  CI0604 - Valdarno di Laterina

CI07 - Piana di Arezzo

-  CI0701 - Piana a nord di Arezzo

Il presente disegno è di proprietà aziendale - La Società tutelerà i propri diritti a termine di legge.

Progressiva Chilometrica	
Comuni	
Province	
Impianti	
Attraversamenti	