



COMUNE DI BOMPIETRO

Piazza Rimembranza, 1 - 90020 Bompietro (PA)
Tel. 0921/561010 - Fax 0921/647613 - C.F. 83000810826

UFFICIO TECNICO

Piazza Gangi, 4
Tel. 0921/561420 - Fax 0921 561431
e-mail: carmelo.gulino@comune.bompietro.pa.it
e-mail pec: tecnico@pec.comune.bompietro.pa.it

inviata a mezzo e-mail pec

Prot. **4418**

del **29 LUG. 2020**

All'on.le Ministero dell'Ambiente
e della Tutela del Territorio e del Mare
Direzione Generale per la Crescita Sostenibile
E la Qualità dello Sviluppo
Divisione V – Sistemi di Valutazione Ambientale
Via Cristoforo Colombo, n.44
00147 ROMA
e-mail pec: CRESS@PEC.minambiente.it
e-mail: CRESS-5@minambiente.it

Spett.le EDIL TOP S.r.l.
viale dei Miti, n.2 (Fraz. Pergusa)
94100 ENNA
e-mail pec: ediltop@pec.ediltop.com

Oggetto: (ID_VIP: 5235) Progetto metanodotto SNAM "Rifacimento Met. Gagliano – Termini Imerese DN400/DN300 (16") (12") DP 75 bar e opere connesse. Fase 2". Richiesta riconsiderazione nuovo tracciato alla luce di quanto emerso in occasione del sopralluogo congiunto.

Si fa seguito alla propria nota prot. 1761 del 17.03.2020, di riscontro alla nota prot. COMP/007/20 del 28.02.2020 della EDIL TOP S.r.l. in indirizzo, per chiedere, avuto altresì riguardo alla nota Ministeriale prot. 0042388 del 08.06.2020, pervenuta a questo Ente al protocollo n. 3321 del 09.06.2020, che il tracciato del nuovo metanodotto proposto, interessante il territorio comunale di Bompietro, venga riconsiderato alla luce di quanto emerso in occasione del sopralluogo congiunto effettuato presso le aree interessate con personale della EDIL TOP S.r.l.

In particolare, si chiede che il tracciato del metanodotto, in c.da Sagnefari, nel rispetto di quanto previsto dal decreto Ministeriale del 24.11.1984 con ss. mm. e ii., venga allontanato di almeno metri cento dalla particella di terreno n.100 del fg. 21, sulla quale è prevista la realizzazione di un capannone agricolo e dai fabbricati individuati con le particelle numero 425, 478, 476, 477 del fg. 21 e con le particelle numero 53 e 454 del fg. 22, di proprietà Fili, e con le particella numero 63, 64 e 608 del fg. 22, di proprietà Saguto, facenti parte del nucleo abitato sito nella omonima contrada.

Inoltre, si chiede, sempre per la parte riguardante il territorio di questo Comune, che il nuovo tracciato del metanodotto venga riconsiderato tenendo altresì conto dell'esistenza di un

agriturismo in c.da Manzone, dell'attraversamento della SS. 290 nelle vicinanze del "Ponte Pignataro", della presenza dell'acquedotto in c.da Pipitone che alimenta il Comune di Alimena e della zona boscata nella contrada "Cento Salme" fino a confine con il fiume Salso.

Con la presente, inoltre, si comunica che la nota ministeriale prot. 0042388.08-06-2020 e la relativa documentazione ad essa allegata sono stati pubblicati all'albo pretorio on-line di questo Ente al n. 462 del 06.07.2020, raggiungibile all'indirizzo : <http://www.comune.bompietro.pa.it>, alla sezione "albo pretorio on line".

Si allega



- *stralcio catastale del foglio di mappa n. 21*
- *stralcio catastale del foglio di mappa n.22.*

In attesa di riscontro e di esito positivo della presente istanza, si porgono distinti saluti.

Il Responsabile del IV Settore Tecnico - Urbanistico
geom. Galino Carmelo




IL SINDACO
ing. Pier Calogero Di Anna

Vis. tel. (0.90 euro)

Ufficio Provinciale di Palermo - Territorio Servizi Catastali - Direttore MAURIZIO ARNONE

397

365

395

373

69

366

397

367

368

369

370

371

372

373

107

105

104

103

102

101

100

106

108

224

223

221

220

219

218

217

216

215

225

224

223

222

221

220

219

218

217

331

330

329

328

327

326

325

324

323

478

477

476

475

474

473

472

471

470

423

422

421

420

419

418

417

416

415

460

459

458

457

456

455

454

453

452

56

55

54

53

52

51

50

49

48

68

67

66

65

64

63

62

61

60

111

110

109

108

107

106

105

104

103

205

204

203

202

201

200

199

198

197

330

329

328

327

326

325

324

323

322

478

477

476

475

474

473

472

471

470

423

422

421

420

419

418

417

416

415

460

459

458

457

456

455

454

453

452

56

55

54

53

52

51

50

49

48

68

67

66

65

64

63

62

61

60

111

110

109

108

107

106

105

104

103

205

204

203

202

201

200

199

198

197

330

329

328

327

326

325

324

323

322

478

477

476

475

474

473

472

471

470

423

422

421

420

419

418

417

416

415

460

459

458

457

456

455

454

453

452

56

55

54

53

52

51

50

49

48

68

67

66

65

64

63

62

61

60

111

110

109

108

107

106

105

104

103

205

204

203

202

201

200

199

198

197

330

329

328

327

326

325

324

323

322

478

477

476

475

474

473

472

471

470

423

422

421

420

419

418

417

416

415

460

459

458

457

456

455

454

453

452

56

55

54

53

52

51

50

49

48

68

67

66

65

64

63

62

61

60

111

110

109

108

107

106

105

104

103

205

204

203

202

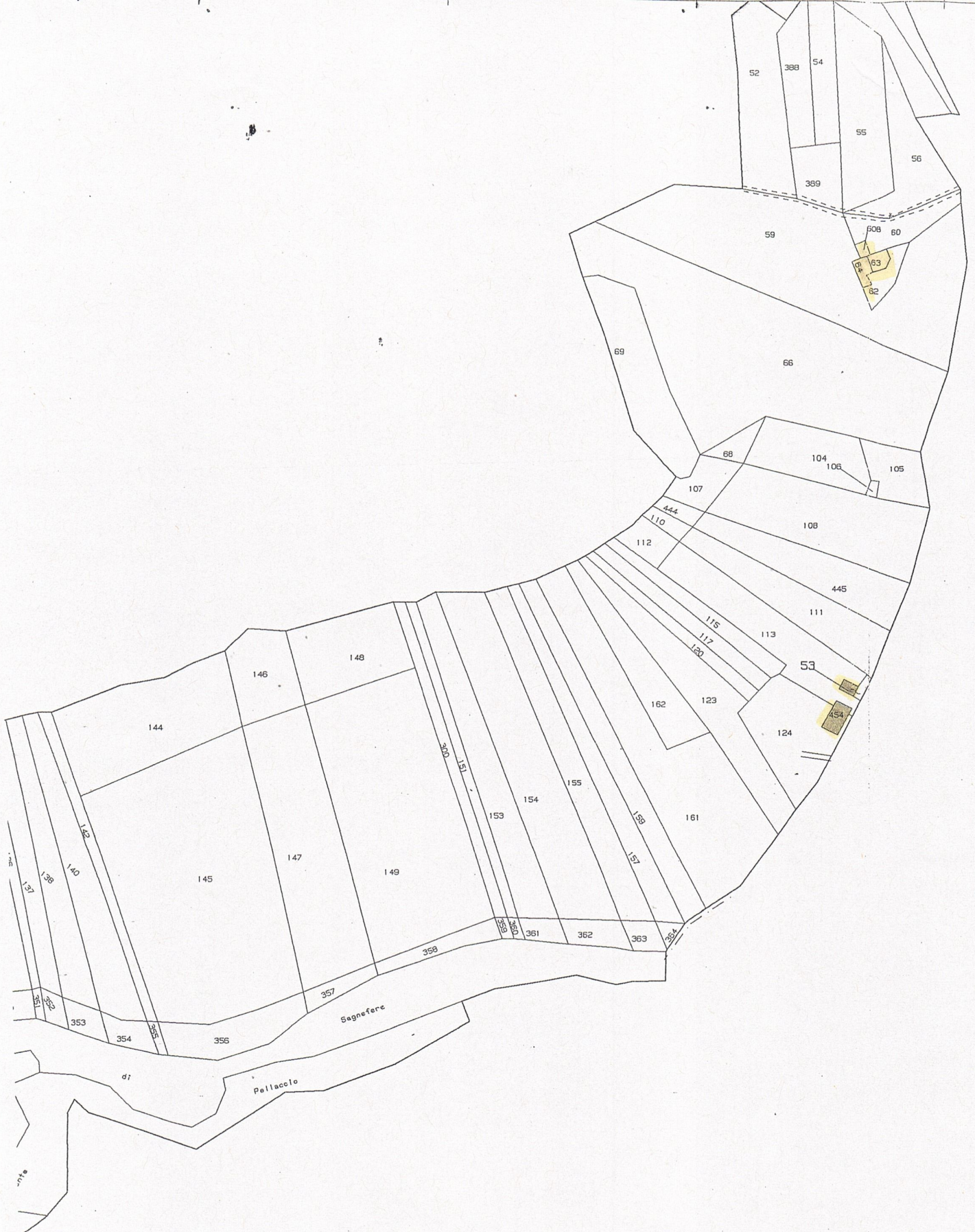
201

200

199

198

197





COMUNE DI BOMPIETRO

Piazza Rimembranza, 1 - 90020 Bompietro (PA)
Tel. 0921/561010 - Fax 0921/647613 - C.F. 83000810826

UFFICIO TECNICO

Piazza Gangi, 4
Tel. 0921/561420 - Fax 0921 561431
e-mail: carmelo.gulino@comune.bompietro.pa.it
e-mail pec: tecnico@pec.comune.bompietro.pa.it

inviata a mezzo e-mail pec

Prot. 1761

del 17/03/2020

Spett.le EDIL TOP S.r.l.
viale dei Miti, n.2 (Fraz. Pergusa)
94100 ENNA
e-mail pec: ediltop@pec.ediltop.com


Oggetto: Progetto metanodotto SNAM "Rifacimento Met. Gagliano - Termini Imerese DN400/DN300 e opere connesse. Fase 2". Riscontro nota del 28.02.2020.

In riscontro alla nota prot. COMP/007/20 del 28.02.2020, pervenuta a questo Ente al prot. 1337 in data 03.03.2020, di pari oggetto della presente, si comunica che il tracciato del nuovo metanodotto proposto, secondo le previsioni del vigente strumento urbanistico, interessa terreni del nostro territorio comunale ricadenti in zona territoriale omogenea " E " aree per attività agricole, nelle cui adiacenze esistono alcuni centri aziendali.


Al fine di meglio valutare le eventuali interferenze con lo stato dei luoghi e con le aziende agricole presenti nel territorio interessato dal nuovo tracciato del metanodotto, tenuto conto altresì della procedura in corso per la revisione del vigente P.R.G., si invita Codesta Società a voler prendere contatti con questa Amministrazione, al fine di effettuare apposito sopralluogo congiunto.

Distinti saluti

Il responsabile del procedimento
geom. Rosaria Maria Balachia



Il Responsabile del IV Settore Tecnico - Urbanistico
geom. Gulino Carmelo





Ministero dell' Ambiente
e della Tutela del Territorio e del Mare
 DIREZIONE GENERALE PER LA CRESCITA SOSTENIBILE
 E LA QUALITA' DELLO SVILUPPO

DIVISIONE V - SISTEMI DI VALUTAZIONE AMBIENTALE

PPoi n. 3321
 DEL 08-06-2020
 UTC

Destinatari in allegato
 Prom. Beletto
 li, 10-06-2020
 [Signature]

OGGETTO: [ID_VIP: 5235] Istanza di pronuncia di compatibilità ambientale art. 23 del D.lgs. 152/2006 e ss.mm.ii. – relativa al progetto “Rifacimento metanodotto Gagliano – Termini Imerese DN 400/300 (16”) (12”), DP 75 bar ed opere connesse”. Comunicazione in merito alla procedibilità dell’istanza, pubblicazione sul sito e responsabile del procedimento.

Con nota prot. INGCOS/SUDOCC/539/bov del 03.04.2020 acquisita al prot. 25678/MATTM del 09.04.2020, e successiva INGCOS/SUDOCC/540/bov del 07.04.2020, la Snam Rete Gas S.p.a. ha presentato, ai sensi dell’art. 23 del D.lgs. 152/2006 e ss.mm.ii., istanza di pronuncia di compatibilità ambientale relativa al progetto indicato in oggetto.

Verificata la completezza della documentazione trasmessa a corredo della suddetta istanza ai sensi dell’art. 23, comma 1, del D.Lgs 152/2006 e ss.mm.ii., e verificato l’assolvimento dell’onere contributivo previsto dall’art. 2, comma 1, lett. a), del regolamento adottato con decreto interministeriale n. 1 del 04/01/2018, si comunica al Proponente ed alle Amministrazioni in indirizzo, la procedibilità dell’istanza. La scrivente si riserva comunque di verificare se la documentazione amministrativa e il versamento dell’onere istruttorio siano conformi a quanto stabilito dal citato decreto n. 1 del 04.01.2018 e dal relativo decreto direttoriale di attuazione n. 47 del 02.02.2018. A tal fine sarà compito della Commissione tecnica di verifica dell’impatto ambientale VIA e VAS verificare la congruità del suddetto versamento.

Si chiede ai Comuni in indirizzo di dare informazione nell’albo pretorio informatico di quanto comunicato con la presente nota, così come previsto dall’art. 24, comma 2, del D.Lgs 152/2006 e ss.mm.ii..

Si comunica che l’ufficio competente per il procedimento in questione è la Divisione V – Sistemi di valutazione ambientali, della Direzione Generale per la crescita sostenibile e la qualità dello sviluppo e il Responsabile del procedimento è il Dott. Giacomo Meschini. I recapiti per eventuali comunicazioni sono: tel. 06-57225902, e-mail: CRESS-5@minambiente.it.

Si informa, altresì, che con decreto n. 56 del 06.03.2020, il Ministro dell’ambiente e della tutela del territorio e del mare ha individuato il Capo del Dipartimento per la transizione ecologica e gli investimenti verdi, quale titolare del potere sostitutivo in caso di inerzia nella conclusione dei procedimenti di competenza di questa Direzione Generale, ai sensi dell’art. 2, comma 9-bis, della legge 241/1990 e ss.mm.ii..

Ai fini dello svolgimento dell’istruttoria tecnica di competenza, si comunica alla Commissione tecnica di verifica dell’impatto ambientale VIA e VAS che sarà possibile ritirare la

ID Utente: 3826
 ID Documento: CreSS_05-3826_2020-0022
 Data stesura: 08/06/2020

Tuteliamo l'ambiente! Non stampate se non necessario. 1 foglio di carta formato A4 = 7.5g di CO₂

Via Cristoforo Colombo, 44 – 00147 Roma Tel. 06-5722xxxx - Fax 06-5722xxxx e-mail: xxxxx@minambiente.it
 e-mail PEC: CRESS@PEC.minambiente.it

Emitto digitalmente in data 08/06/2020 alle ore 11:44

documentazione indicata nel seguito, in n. 2 copie su supporto informatico, presso l'Archivio VIA/VAS (IX piano - stanza 906) di questa Direzione (Sig. Roberto Valeri - int. 5964):

- Studio di impatto ambientale con i relativi Allegati ed Annessi
- Sintesi non tecnica
- Documentazione progettuale
- Documentazione amministrativa

Con riferimento alla suddetta istruttoria tecnica si chiede alla Regione Sicilia se intenda evidenziare il concorrente interesse regionale, finalizzato all'integrazione in tale sede della Commissione tecnica di verifica dell'impatto ambientale VIA e VAS. Qualora tale richiesta non dovesse pervenire entro 10 giorni dal ricevimento della presente, la Commissione tecnica di verifica dell'impatto ambientale non sarà integrata con il Commissario regionale.

Per quanto concerne i tempi del procedimento di VIA si precisa che questi sono stabiliti dagli artt. 24 e 25 del D.Lgs 152/2006 e ss.mm.ii., fatto salvo quanto previsto all'ultimo periodo dell'art. 23, comma 5, del D.Lgs 104/2017.

I termini citati sono comunque soggetti alle disposizioni di cui all'art. 103 del DL n. 18 del 17/03/2020, come modificato dall'art. 37 del DL n. 23 del 08/04/2020, e da eventuali ulteriori provvedimenti legislativi in merito.

Si comunica altresì che, ai sensi dell'art. 24, comma 1, del D.lgs. 152/2006 e ss.mm.ii., il Progetto, lo Studio di impatto ambientale, la Sintesi non tecnica, nonché l'Avviso al pubblico, sono pubblicati sul sito web di questa Amministrazione all'indirizzo <https://va.minambiente.it/it-IT/Oggetti/Documentazione/7440/10756>.

Dalla data di pubblicazione sul sito *web* dell'Avviso al pubblico, in conformità alla citata normativa, decorre il termine di 60 giorni entro il quale, ai sensi del comma 3 dell'art. 24 del D.Lgs 152/2006 e ss.mm.ii., chiunque abbia interesse può prendere visione sul menzionato sito della suddetta documentazione e presentare le proprie osservazioni alla scrivente autorità competente. Entro il medesimo termine sono acquisiti per via telematica i pareri delle Amministrazioni e degli Enti pubblici in indirizzo.

Alle Amministrazioni e agli Enti in indirizzo si chiede, infine, di riportare nell'intestazione di eventuali note indirizzate alla scrivente Direzione Generale, il codice identificativo del procedimento amministrativo [ID_VIP: 5235].

Il Dirigente

Dott. Giacomo Meschini

(documento informatico firmato digitalmente
ai sensi dell'art. 24 D.Lgs. 82/2005 e ss.mm.ii)