

Dati di rilevamento
 Periodo esecuzione rilievo: 19 Febbraio 2020
 Quote riferite al s.l.m.
Elementi Cartografici
 Datum: ETRF89
 Ellissoide: GRS80
 Proiezione: UTM - Fuso 32

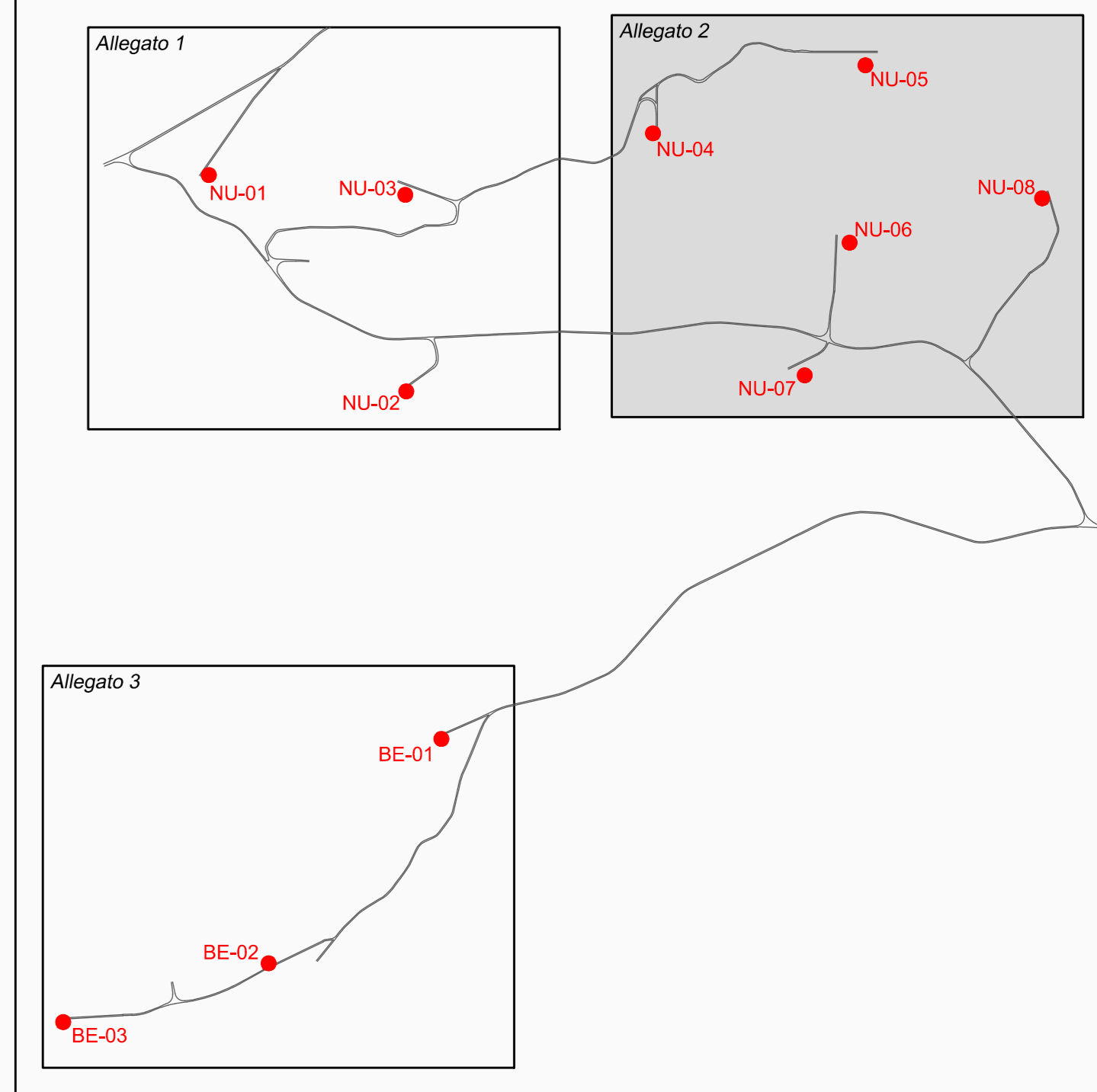
Attrezzature:
 Leica Ascon (Tuncac - H520)
 Ric. GPS Leica GS18t



Legenda

- Viabilità Esistente
- Adegamenti e Nuova Viabilità
- Curve di Livello "Normal" - Equidistanza 1,00m
- Curve di Livello "Direttrici" - Equidistanza 5,00m
- Piazzola WTG

Pianta Chiave



REGIONE SARDEGNA
 Provincia di Sassari (SS)

COMUNI DI NULE E BENETUTTI

1	EMMISSIONE PER ENTI ESTERNI	06/06/20	ANTEX	FURNO C.	MASTASI A.
0	EMMISSIONE PER COMMENTI	06/04/20	ANTEX	FURNO C.	MASTASI A.
REV.	DESCRIZIONE	DATA	REDATTO	CONTROL.	APPROV.

Comittente:

INNOGY ITALIA S.p.A.

Sede legale in Milano, via F. Restelli, 3/1 - 20124 Milano, Codice Fiscale e P. IVA 0259064021

ingegneria & innovazione

Antex gruppo


Via Pippo Fara, 1 - 06100 Sirolo (SR) Tel. 0571 1813283
 web: www.annogy.it e-mail: info@annogy.it

Progetto: **PARCO EOLICO DI NULE E BENETUTTI** **DEFINITIVO**


Elaborato: **RILEVO PLANGALTIMETRICO (NU-04 NU-05 NU-06 NU-07 NU-08)**

Scala: 1:2.000 Nome DS/FILE: C19023505-PD-PL-16-01 Allegato: 2/3 Fuso: A0

Il presente documento è di proprietà della ANTEX GROUP s.p.a.
 È vietata la comunicazione e l'uso o la riproduzione senza il preventivo permesso scritto della società. La società tutela i propri diritti e ogni legge.



NU-04 NU-05: Nuvola - Mesh - Curve di Livello



NU-06 NU-07: Nuvola - Mesh - Curve di Livello

