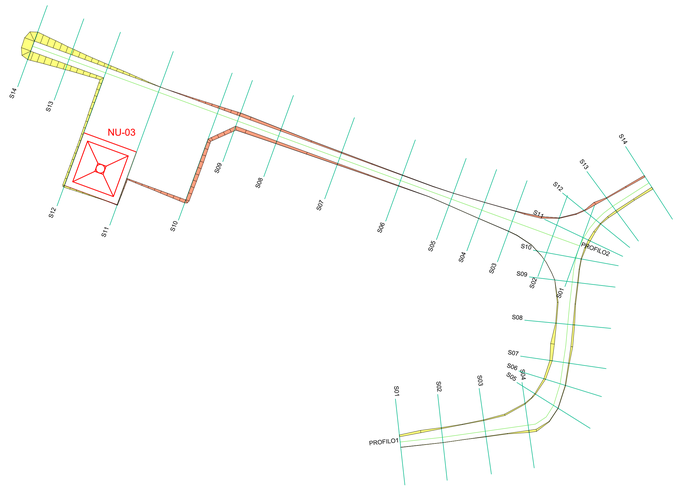

S01

Area di Sterro: -0.98
Area di Riporto: 0.01

Altezze: 1:500
Lunghezze: 1:500

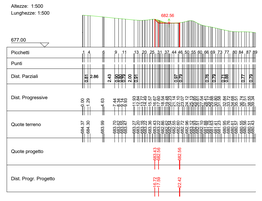

S02

Area di Sterro: -1.05
Area di Riporto: 0.69

Altezze: 1:500
Lunghezze: 1:500

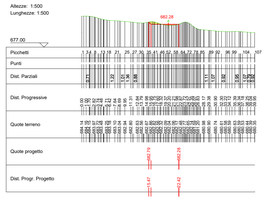

S03

Area di Sterro: -3.37
Area di Riporto: 0.14

Altezze: 1:500
Lunghezze: 1:500

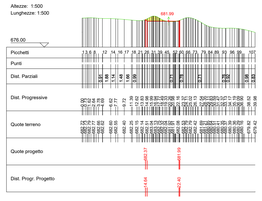

S04

Area di Sterro: -6.29
Area di Riporto: 0.00

Altezze: 1:500
Lunghezze: 1:500

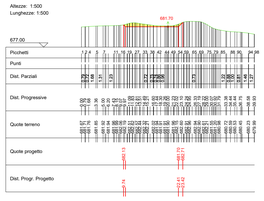

S05

Area di Sterro: -5.55
Area di Riporto: 0.00

Altezze: 1:500
Lunghezze: 1:500

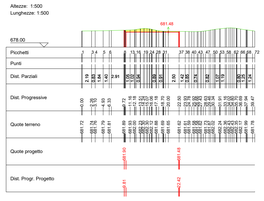

S06

Area di Sterro: -3.39
Area di Riporto: 0.18

Altezze: 1:500
Lunghezze: 1:500

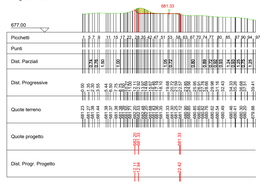

S07

Area di Sterro: -1.89
Area di Riporto: 0.00

Altezze: 1:500
Lunghezze: 1:500

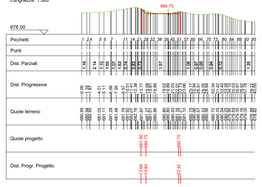

S08

Area di Sterro: -2.57
Area di Riporto: 0.01

Altezze: 1:500
Lunghezze: 1:500

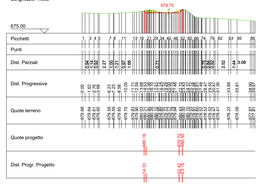

S09

Area di Sterro: -1.88
Area di Riporto: 0.15

Altezze: 1:500
Lunghezze: 1:500

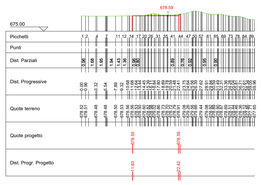

S10

Area di Sterro: -1.51
Area di Riporto: 1.08

Altezze: 1:500
Lunghezze: 1:500

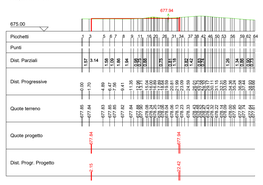

S11

Area di Sterro: -1.62
Area di Riporto: 6.00

Altezze: 1:500
Lunghezze: 1:500

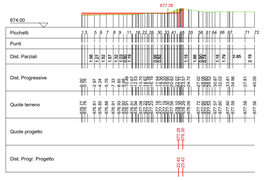

S12

Area di Sterro: -1.28
Area di Riporto: 1.18

Altezze: 1:500
Lunghezze: 1:500

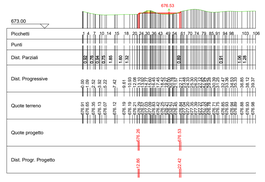

S13

Area di Sterro: -1.98
Area di Riporto: 0.84

Altezze: 1:500
Lunghezze: 1:500

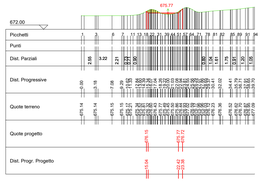

S14

Area di Sterro: -1.58
Area di Riporto: 0.24

Altezze: 1:500
Lunghezze: 1:500

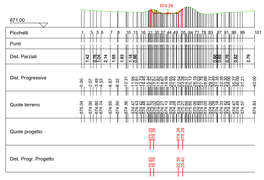

PROFILO1

Caratteristiche Tracciato di Progetto

Quota Monte	682.56
Quota Valle	673.51
Lungh. Proiezione	204.50
Lungh. Sviluppo	204.77
Dislivello	9.05
Pendenza Minima	-1.44 %
Pendenza Massima	200.00 %
Pendenza Media	53.69 %

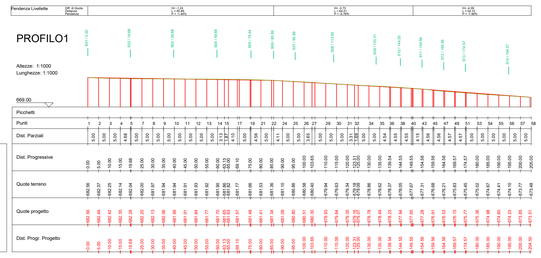

S01

Area di Sterro: -8.77
Area di Riporto: 1.40

Altezze: 1:500
Lunghezze: 1:500

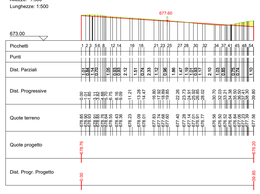

S02

Area di Sterro: 0.00
Area di Riporto: 5.29

Altezze: 1:500
Lunghezze: 1:500

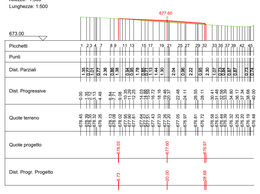

S03

Area di Sterro: -0.03
Area di Riporto: 1.16

Altezze: 1:500
Lunghezze: 1:500



S04

Area di Sterro: -0.05
Area di Riporto: 0.17

Altezze: 1:500
Lunghezze: 1:500



S05

Area di Sterro: -0.01
Area di Riporto: 0.06

Altezze: 1:500
Lunghezze: 1:500



S06

Area di Sterro: 0.00
Area di Riporto: 1.37

Altezze: 1:500
Lunghezze: 1:500

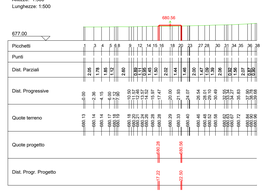

S07

Area di Sterro: 0.00
Area di Riporto: 3.36

Altezze: 1:500
Lunghezze: 1:500

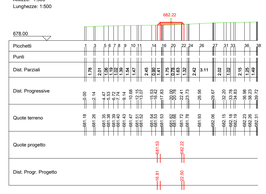

S08

Area di Sterro: 0.00
Area di Riporto: 6.95

Altezze: 1:500
Lunghezze: 1:500

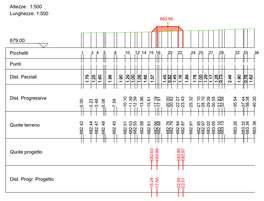

S09

Area di Sterro: 0.00
Area di Riporto: 10.62

Altezze: 1:500
Lunghezze: 1:500

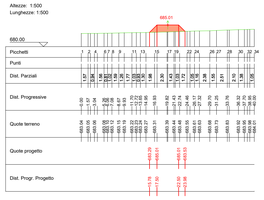

S10

Area di Sterro: 0.00
Area di Riporto: 69.10

Altezze: 1:500
Lunghezze: 1:500

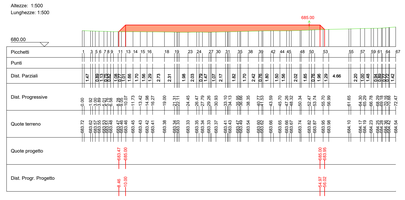

S11

Area di Sterro: -0.20
Area di Riporto: 14.71

Altezze: 1:500
Lunghezze: 1:500

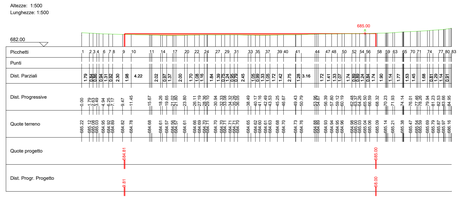

PROFILO2

Caratteristiche Tracciato di Progetto

Quota Monte	685.00
Quota Valle	677.60
Lungh. Proiezione	269.36
Lungh. Sviluppo	269.56
Dislivello	7.41
Pendenza Minima	0.00 %
Pendenza Massima	5.54 %
Pendenza Media	1.86 %

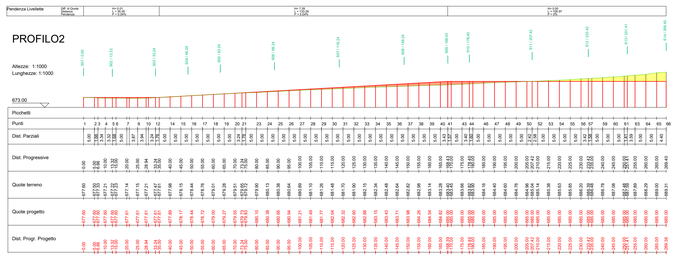

S12

Area di Sterro: -55.59
Area di Riporto: 0.00

Altezze: 1:500
Lunghezze: 1:500

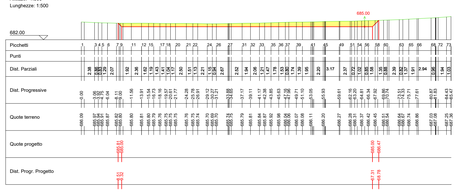

S13

Area di Sterro: -19.71
Area di Riporto: 0.00

Altezze: 1:500
Lunghezze: 1:500

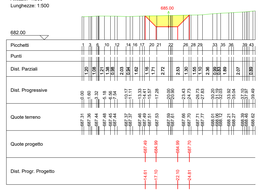

S14

Area di Sterro: -39.97
Area di Riporto: 0.00

Altezze: 1:500
Lunghezze: 1:500

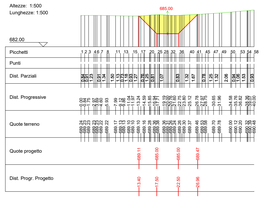

Localizzazione Geografica Impianto

Legenda

- FONDAZIONE WTG
- AREA DI SCAVO
- AREA DI RIPORTO

REGIONE SARDEGNA

Provincia di Sassari (SS)

COMUNI DI NULE E BENETUTTI

REV.	DESCRIZIONE	DATA	REDATTO	CONTROL.	APPROV.
1	EMISSIONE PER ENTI ESTERNI	08/07/20	ANTEX	FURNO C.	NASTASI A.
0	EMISSIONE PER COMMENTI	17/06/20	ANTEX	FURNO C.	NASTASI A.

Committente:

INNOGY ITALIA S.p.A.

Sede legale in Milano, via F. Restelli, 3/1 – 20124 Milano. Codice Fiscale e P. IVA 0259064021

Società di Progettazione:

Antex group
Via Pippo Fava, 1 – 96100 Siracusa (SR) Tel. 0931.1813283
web: www.antexgroup.it e-mail: info@antexgroup.it

Progetto:

PARCO EOLICO DI NULE E BENETUTTI

Livello:

DEFINITIVO

Elaborato:

PROFILI E SEZIONI STRADALI
NU-03

Proget. Ing. Carmelo Furno

Scala:	Nome DIS./FILE:	Allegato:	F.to:
1:1.000	C19023505-PD-EC-16-01	1/1	A0

Il presente documento è di proprietà della ANTEX GROUP srl.
E' vietata la comunicazione a terzi e la riproduzione senza il preventivo permesso scritto della suddetta. La società tutela i propri diritti a rigore di Legge.