

**PAI IDRAULICO**

**Rischio Idraulico**

- R1
- R2
- R3
- R4

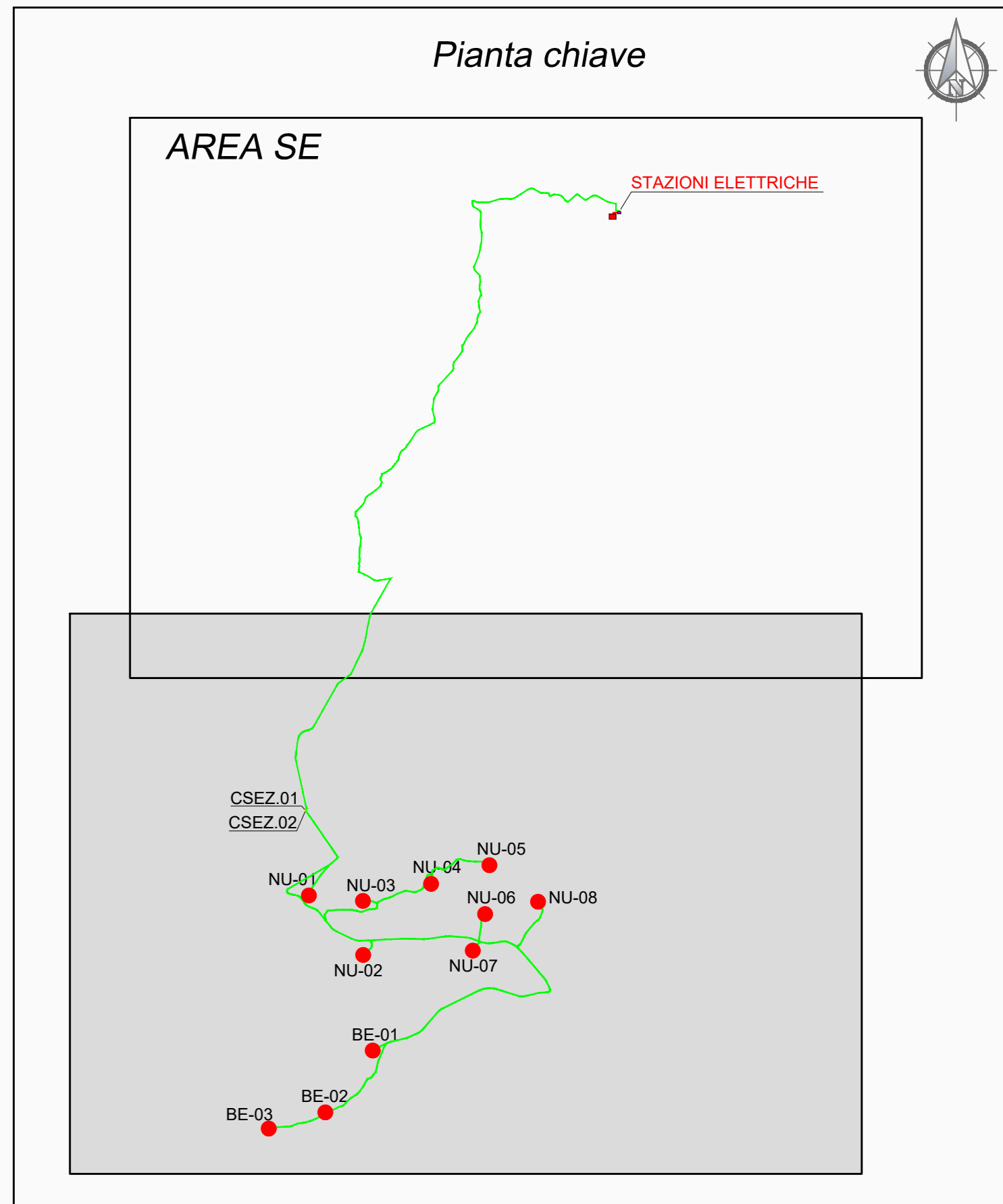
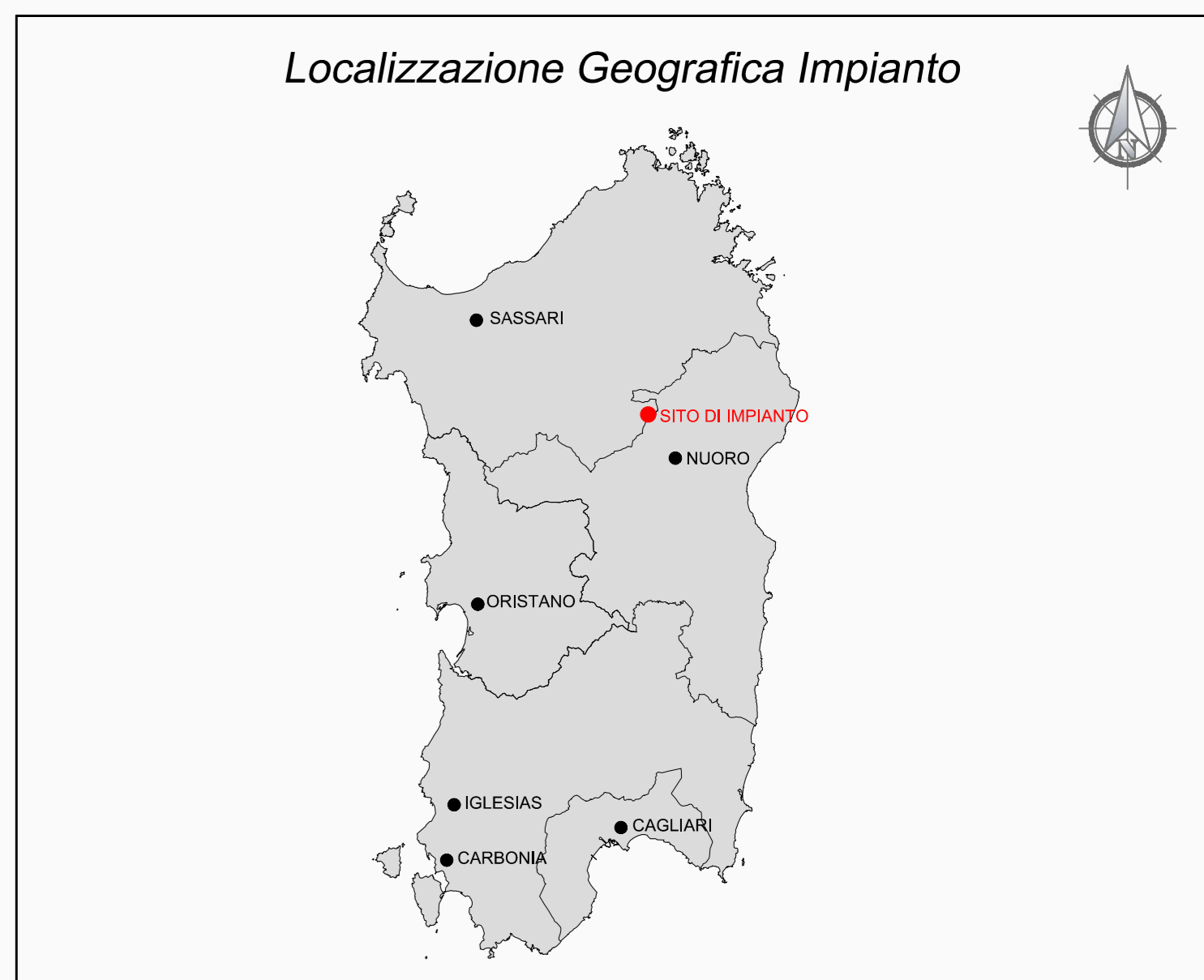
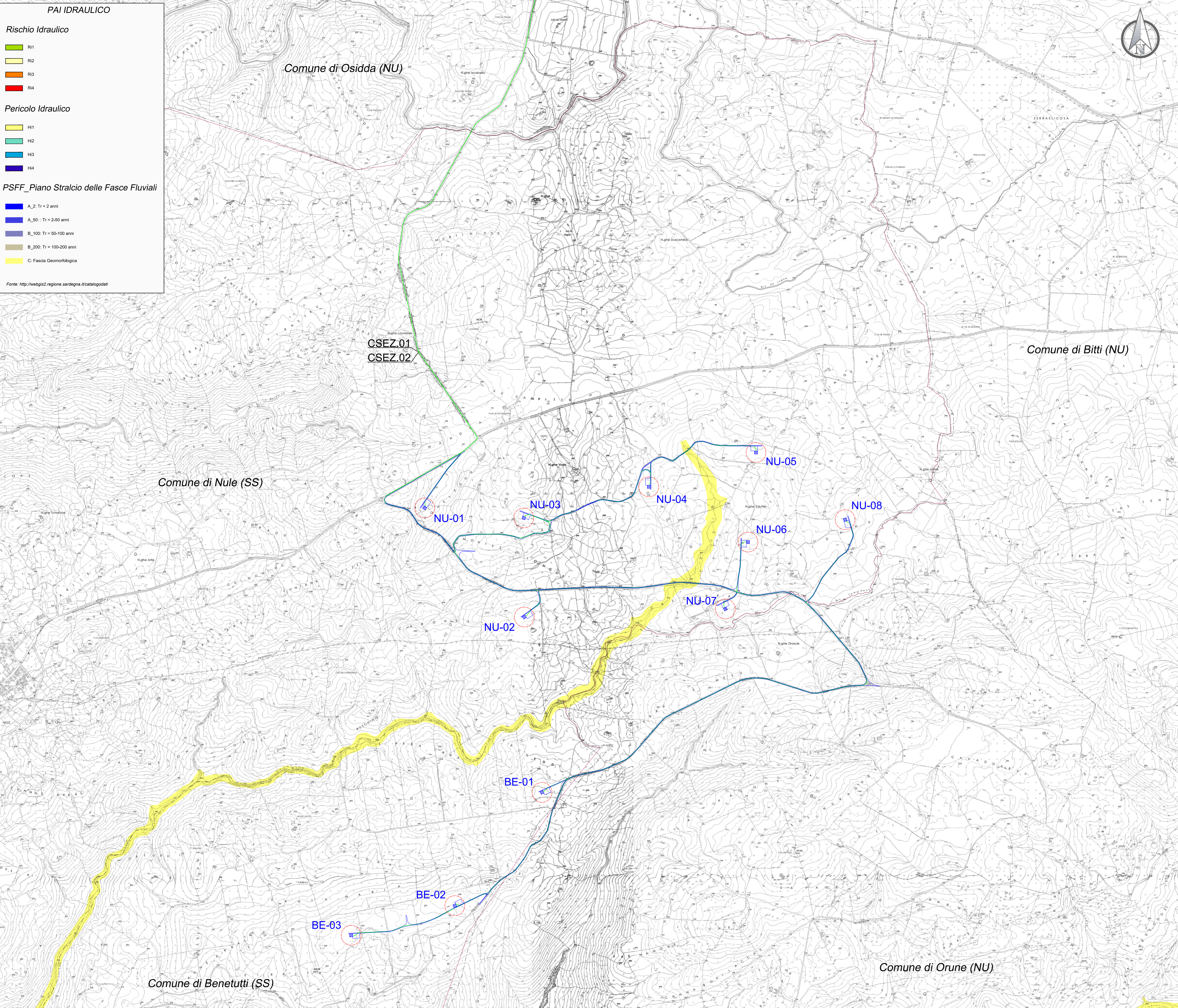
**Pericolo Idraulico**

- H1
- H2
- H3
- H4

**PSFF\_Piano Straico delle Fasce Fluviali**

- A\_2: Tr < 2 anni
- A\_50: Tr = 2-50 anni
- B\_100: Tr = 50-100 anni
- B\_200: Tr = 100-200 anni
- C: Fascia Geomorfologica

Fonte: <http://webgis2.regione.sardegna.it/catalogodi/>



**Legenda**

- CAVIDOTTO MT
- PIAZZOLE WTG
- LAYOUT IMPIANTO
- LIMITI COMUNALI
- LIMITI PROVINCIALI
- STAZIONE ELETTRICA BUDDUSO' 150 Kv
- STAZIONE ELETTRICA DI TRASFORMAZIONE INNOGY ITALIA S.p.A.
- CABINE SEZIONAMENTO

481030	481040
481070	481080
481110	481120
481150	481160

CTR scala: 1:10.000  
Fonte: <http://www.sardegnaoperative.it/areemetiche/cartatecnica regionale/>

**REGIONE SARDEGNA**  
Provincia di Sassari (SS)

**COMUNI DI NULE E BENETUTTI**

REV.	DESCRIZIONE	DATA	REDATTO	CONTROL.	APPROV.
1	EMISSIONE PER ENTI ESTERNI	25/05/20	ANTEX	FURNO C.	MASTASI A.
0	EMISSIONE PER COMMENTI	26/03/20	ANTEX	FURNO C.	MASTASI A.

**INNOGY ITALIA S.p.A.**

Sede legale in Milano, via F. Restelli, 3/1 - 20124 Milano, Codice Fiscale e P. IVA 0259064021

ingegneria & innovazione

**Antex**

Via Pippo Fano, 1 - 96100 Siracusa (SR) Tel. 0931 1813283  
www.ingegnerantex.it e-mail: info@ingegnerantex.it

Progetto: **PARCO EOLICO DI NULE E BENETUTTI** **DEFINITIVO**

Elaborato: **INQUADRAMENTO IMPIANTO EOLICO SU PIANO DI ASSETTO IDROGEOLOGICO PAI PERICOLO E RISCHIO IDRAULICO E PSFF**

Scala: 1:10.000 Nome DG/FILE: C19023505-VA-PL-14-01 Foglio: 1/2 F.to: 40

Il presente documento è di proprietà della ANTEX GROUP srl.  
E' vietata la comunicazione e l'uso o la riproduzione senza il permesso scritto del soggetto. La società tutela i propri diritti e ogni legge.