

PAI GEOMORFOLOGICO

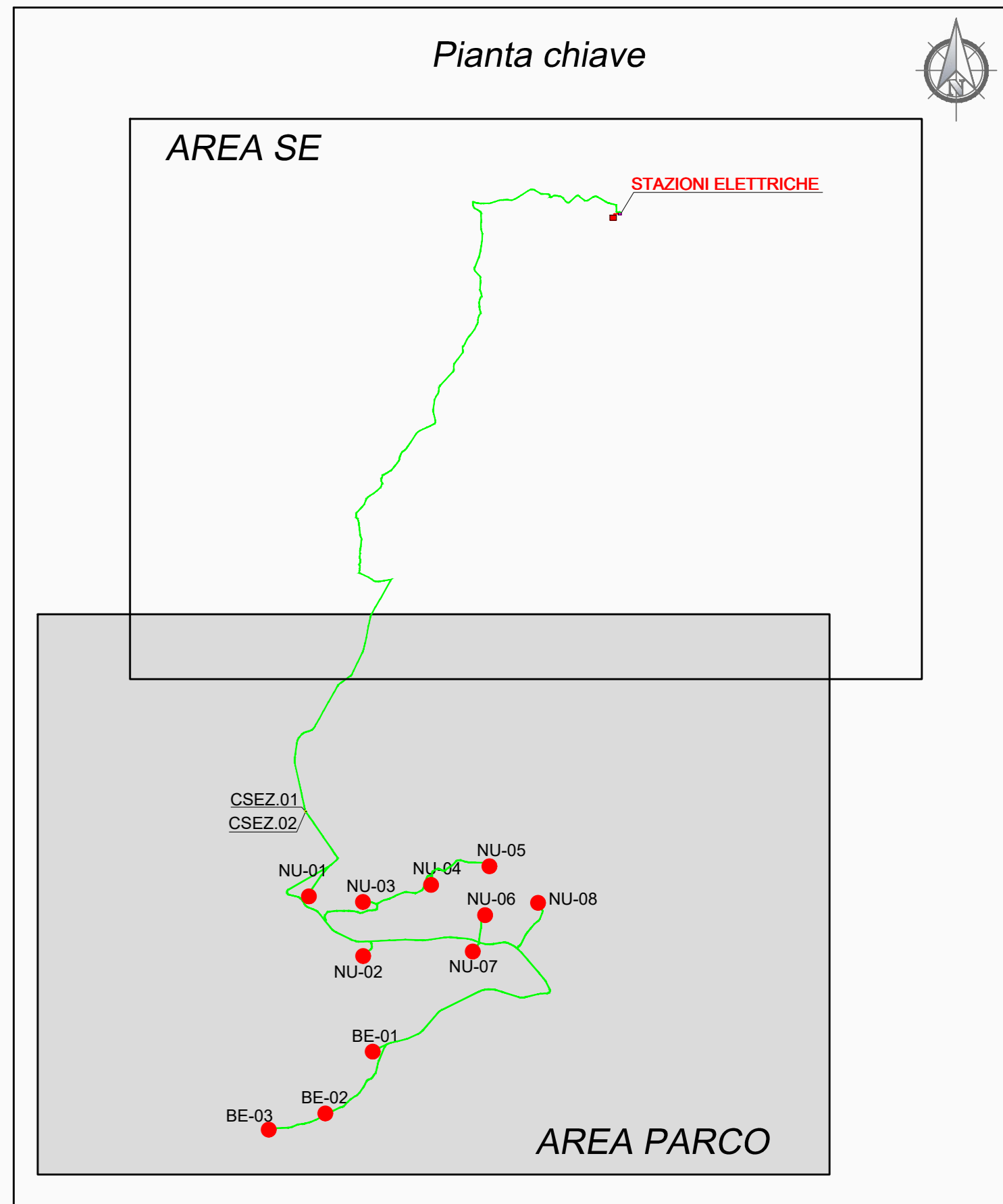
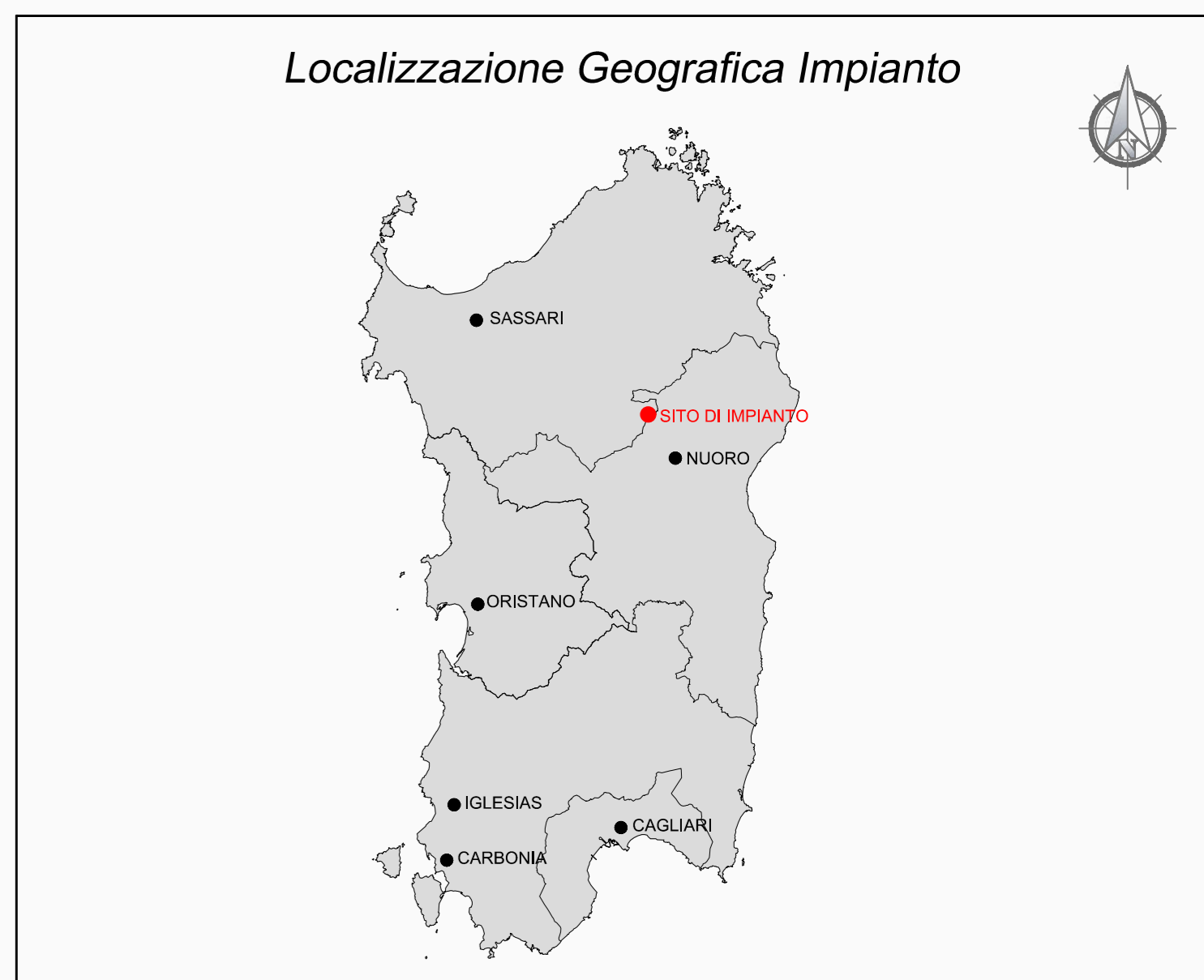
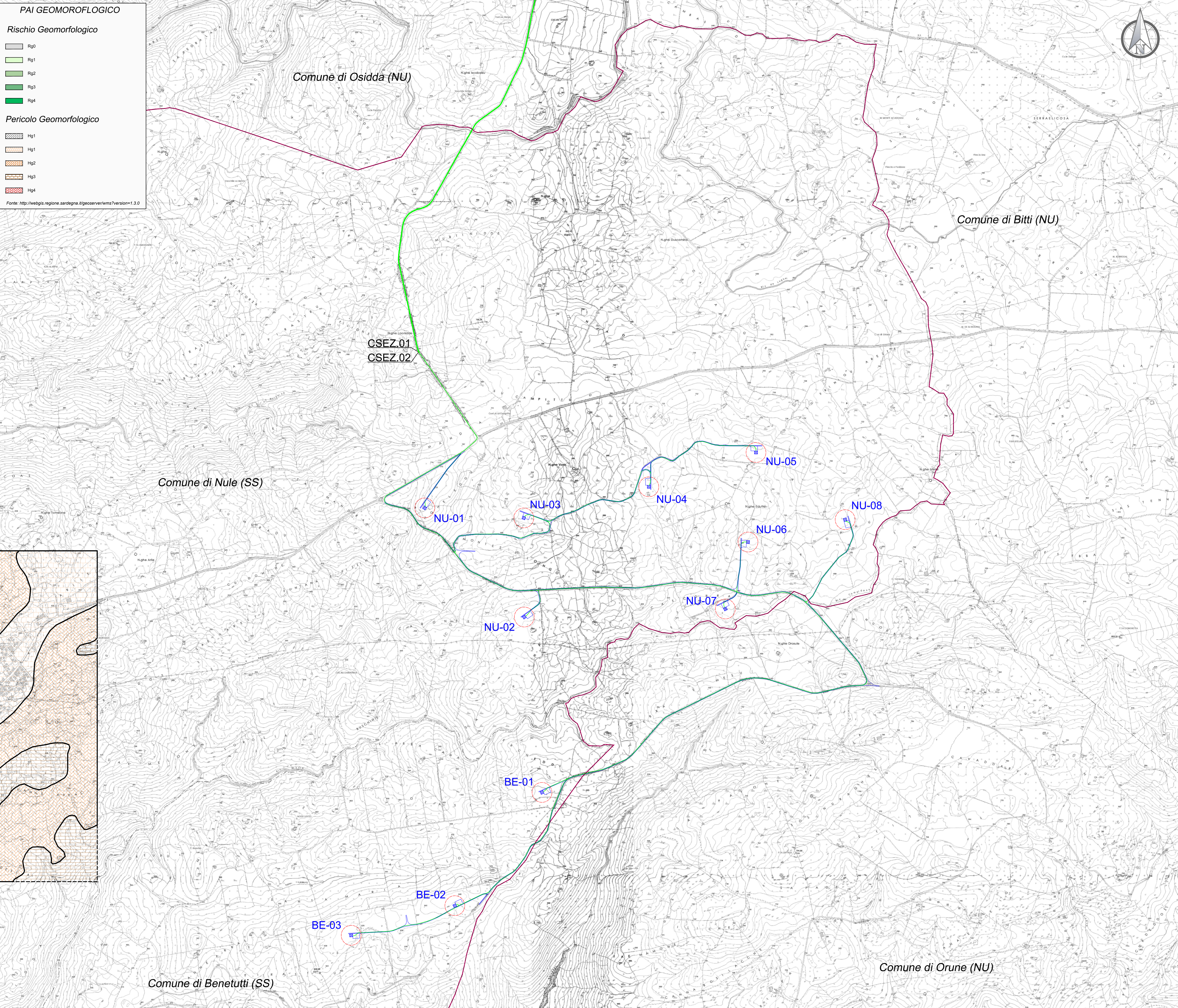
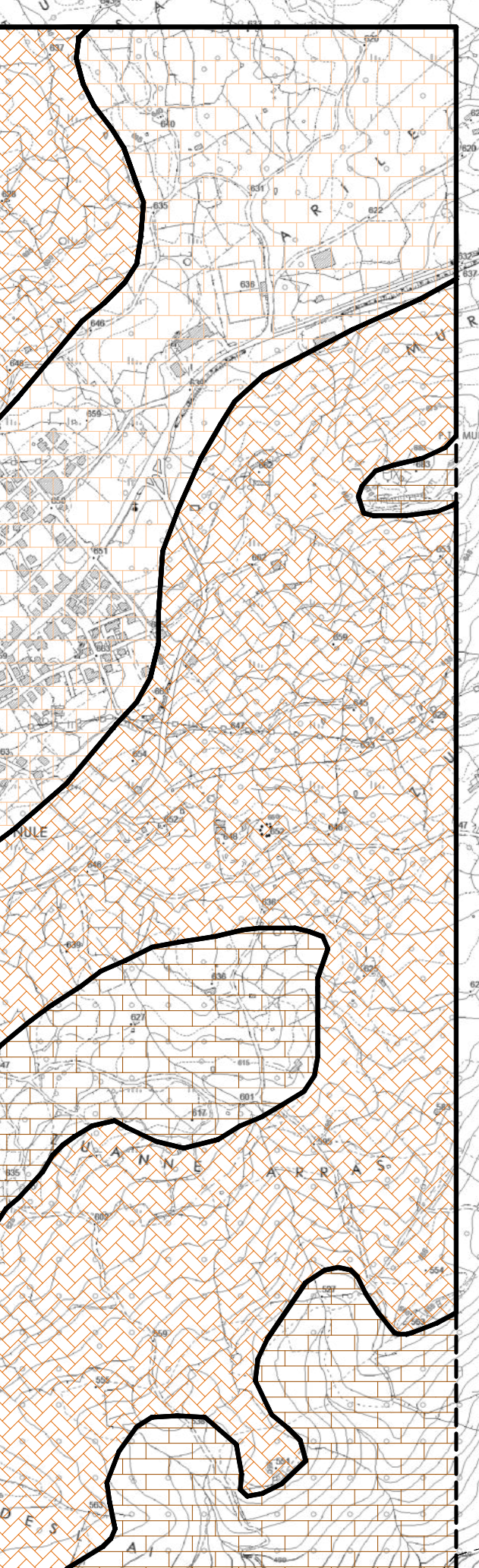
Rischio Geomorfologico

- Rg0
- Rg1
- Rg2
- Rg3
- Rg4

Pericolo Geomorfologico

- Hg1
- Hg2
- Hg3
- Hg4

Fonte: <http://webgis.regione.sardegna.it/geoserver/wms?version=1.3.0>



Legenda

- CAVIDOTTO MT
- PIAZZOLE WTG
- LAYOUT IMPIANTO
- LIMITI COMUNALI
- LIMITI PROVINCIALI
- CAVIDOTTO AT INTERRATO
- STAZIONE ELETTRICA BUDDUSO' 150 kv
- STAZIONE ELETTRICA DI TRASFORMAZIONE INNOGY ITALIA S.p.A.
- CABINE SEZIONAMENTO

481030	481040
481070	481080
481110	481120
481150	481160

CTR scala: 1:10.000
Fonte: <http://www.sardegnaeportal.it/aretematiche/cartatecnica regionale/>

REGIONE SARDEGNA
Provincia di Sassari (SS)

COMUNI DI NULE E BENETUTTI

1	EMMISSIONE PER ENTI ESTERNI	25/05/20	ANTEX	FURNO C.	MASTASI A.
0	EMMISSIONE PER COMMENTI	30/03/20	ANTEX	FURNO C. <td>MASTASI A. </td>	MASTASI A.
REV.	DESCRIZIONE	DATA	REDATTO	CONTROL.	APPROV.

INNOGY ITALIA S.p.A.

ingegneria & innovazione

Antex

ingegneria & innovazione

PARCO EOLICO DI NULE E BENETUTTI

DEFINITIVO

Elaborato: INQUADRAMENTO IMPIANTO EOLICO SU PIANO DI ASSETTO IDROGEOLOGICO PAI PERICOLO E RISCHIO GEOMORFOLOGICO

Scala: 1:10.000

Nome DS/FILE: C19023505-VA-PL-18-01

Regione: 1/2

Foto: A0

Il presente documento è di proprietà della ANTEX GROUP s.r.l. È vietata la comunicazione e l'uso a terzi senza il permesso scritto della società. La società tutela i propri dati e i propri segreti.