

**GEOMORFOLOGIA**

- Area antropizzata a seminativo
- Area a pascolo
- Diga
- Linea di cresta
- Vallecòla a U

**CARTA DELLA PERMEABILITA'**  
Permeabilità\_v02\_2019

**PERMEABILITA' BASSA**

- BF, Permeabilità bassa per fratturazione
- BP, Permeabilità bassa per porosità

**PERMEABILITA' MEDIO BASSA**

- MBF, Permeabilità medio bassa per fratturazione
- MBP, Permeabilità medio bassa per porosità

**PERMEABILITA' MEDIA**

- MF, Permeabilità media per fratturazione
- MCF, Permeabilità media per carsismo e fratturazione
- MP, Permeabilità media per porosità

**PERMEABILITA' MEDIO ALTA**

- MAF, Permeabilità medio alta per fratturazione
- MACF, Permeabilità medio alta per carsismo e fratturazione
- MAP, Permeabilità medio alta per porosità

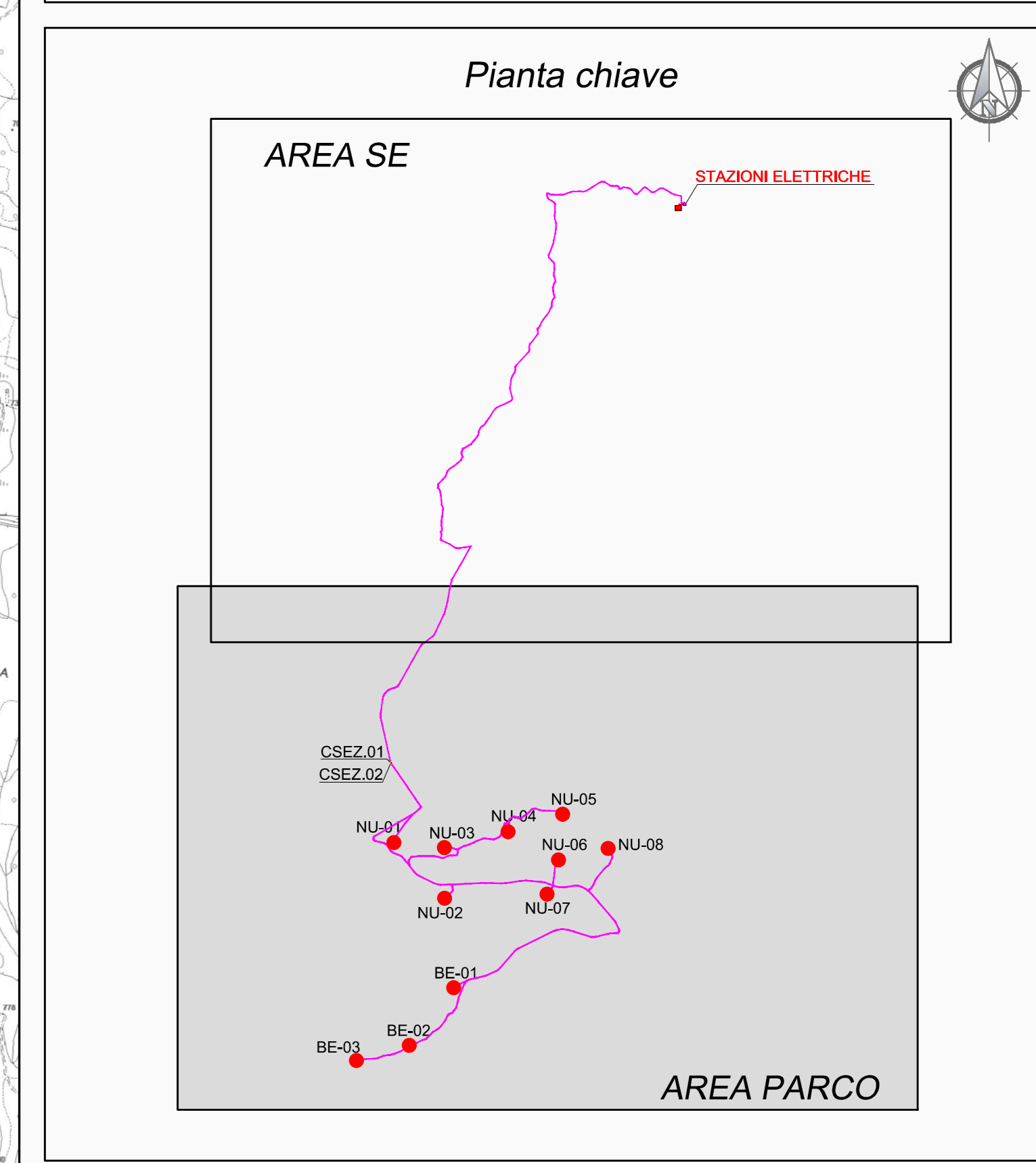
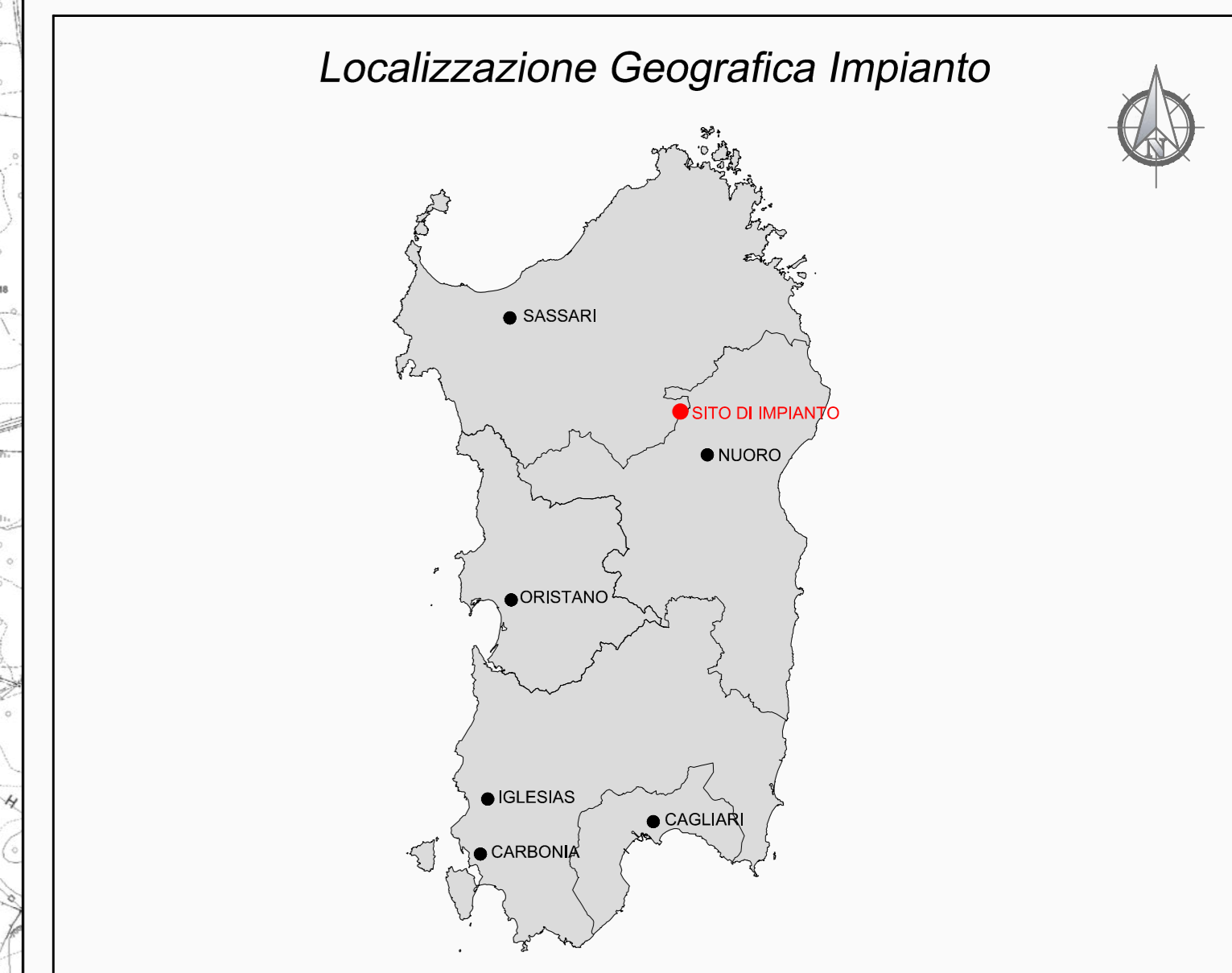
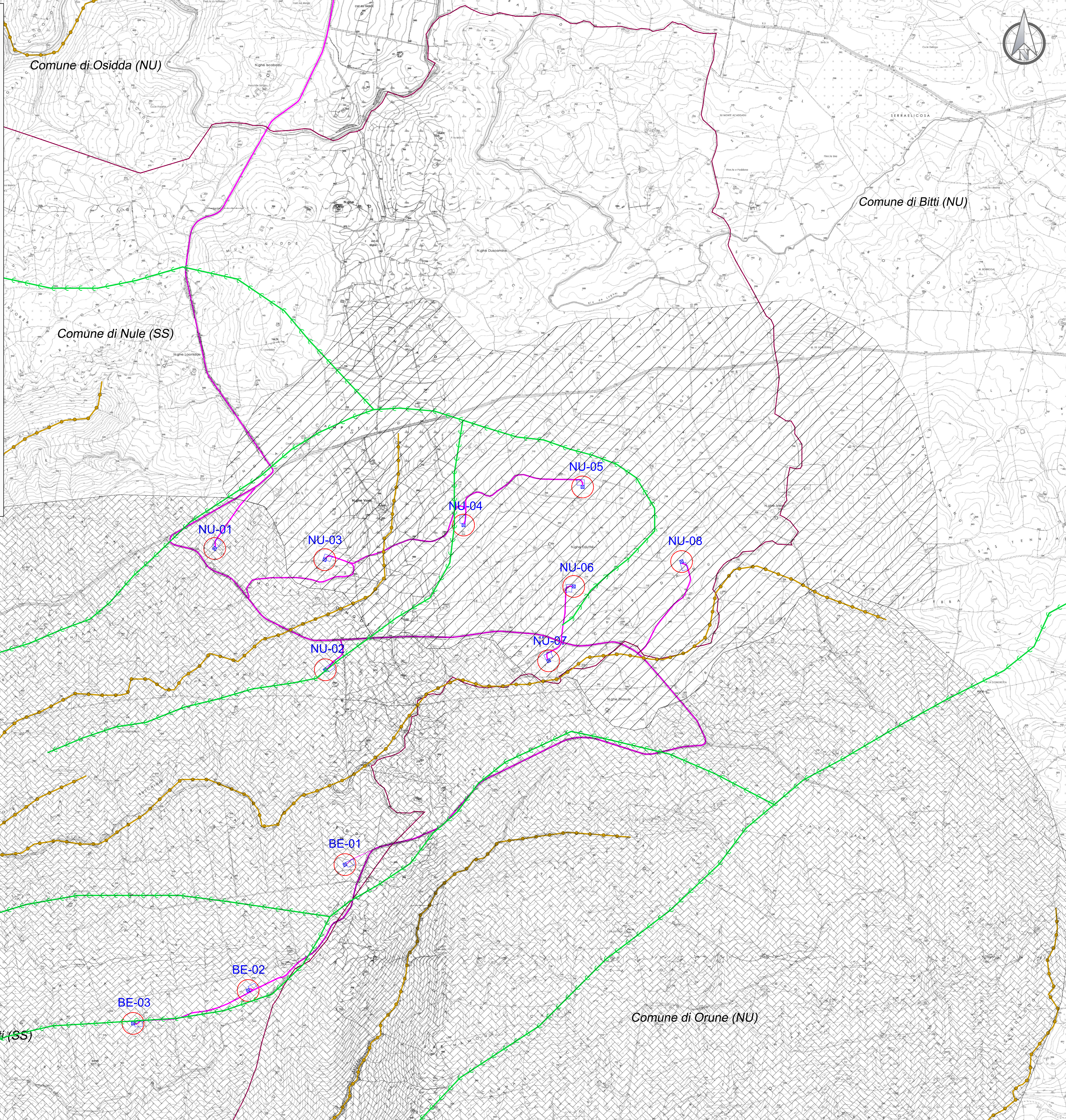
**PERMEABILITA' ALTA**

- ACF, Permeabilità alta per carsismo e fratturazione
- AP, Permeabilità alta per porosità

**VARIE**

- Lg, Laghi e canali

Fonte: <http://www.sardegnegeoportale.it/webgis2/sardegnegeoportale/map/mappematematiche/Sardegna%20geoportale/aree%20tematiche/carte%20tematiche/regionali/carta%20della%20permeabilita%20dei%20substrati%20della%20sardegna>



**Legenda**

- LIMITI COMUNALI
- LIMITI PROVINCIALI
- PIAZZOLE WTG
- CAVIDOTTO MT
- CAVIDOTTO AT INTERRATO
- STAZIONE ELETTRICA BUDUSÙ 150 Kv
- STAZIONE ELETTRICA DI TRASFORMAZIONE INNOGY ITALIA S.p.A.
- CABINE SEZIONAMENTO

481030	481040
481070	481080
481110	481120
481150	481160

CTR scala: 1:10.000  
Fonte: <http://www.sardegnegeoportale.it/aree/tematiche/carte/tecnicaregionale/>

**REGIONE SARDEGNA**  
Provincia di Sassari (SS)

**COMUNI DI NULE E BENETUTTI**

1	EMMISSIONE PER ENR ESTERNI	17/07/20	ANTEX	FURNO C.	NASTASI A.
0	EMMISSIONE PER COMMENTI	10/06/20	ANTEX	FURNO C.	NASTASI A.
REV.	DESCRIZIONE	DATA	REDATTO	CONTROL.	APPROV.

Contributante:

**INNOGY ITALIA S.p.A.**

Sede legale in Milano, via F. Restelli, 3/1 - 20124 Milano, Codice Fiscale e P. IVA 025906021

Progettazione:

**Antex group**

Via Pippo Fano, 1 - 96100 Siracusa (SR) Tel. 0931 1813283  
www.antexgroup.it e-mail: info@antexgroup.it

Progetto:

**PARCO EOLICO DI NULE E BENETUTTI**

**DEFINITIVO**

Elaborato:

CARTA IDROGEOMORFOLOGICA

Scala: 1:10.000 Nome DS/FILE: C19023505-VA-PL-28.1-01 Allegato: 1/2 F.fo: 40

Il presente documento è di proprietà della ANTEX GROUP s.r.l.  
È vietata la comunicazione e l'uso o la riproduzione senza il preventivo permesso scritto della società. La società tutela i propri diritti e ogni copyright.