

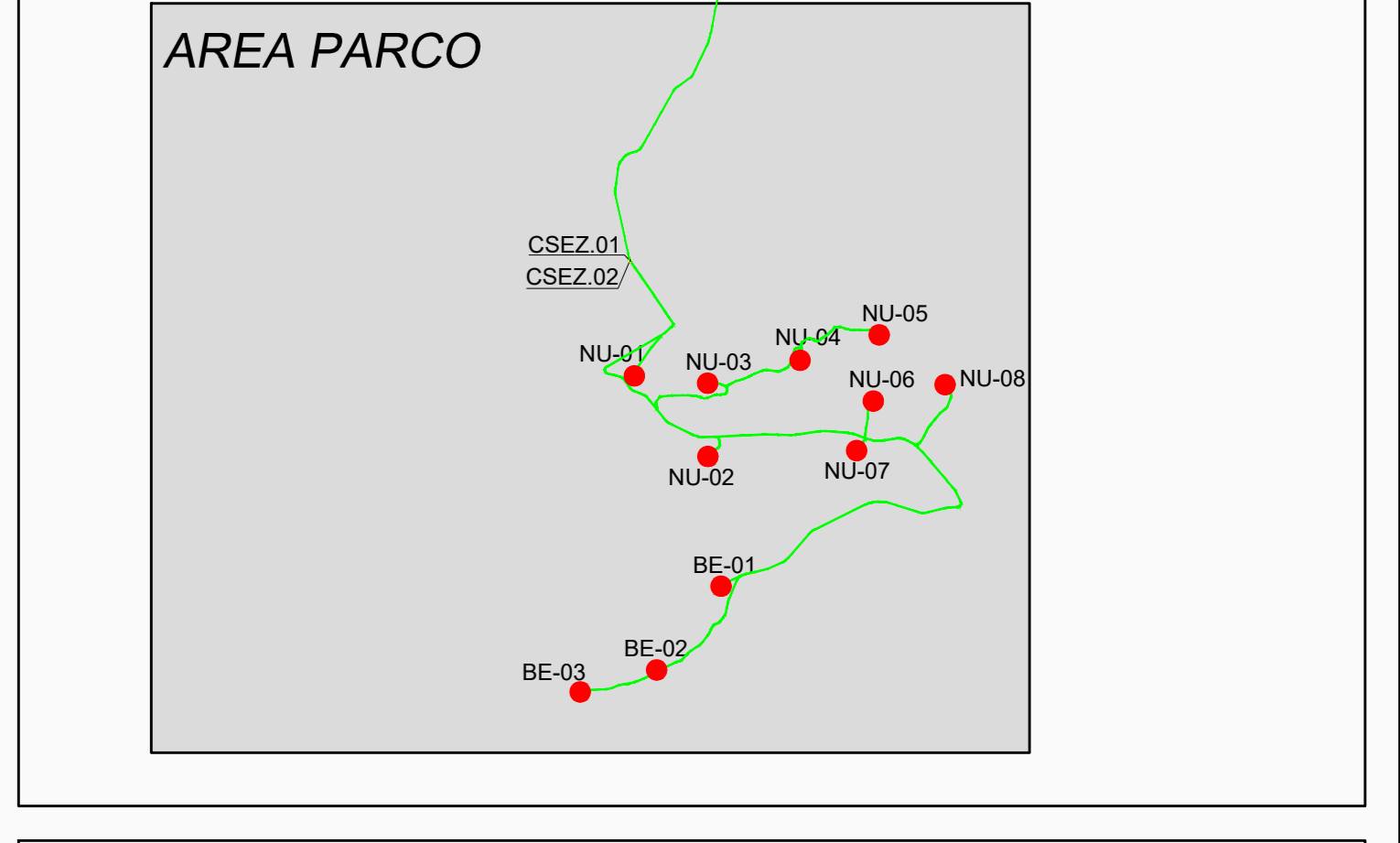
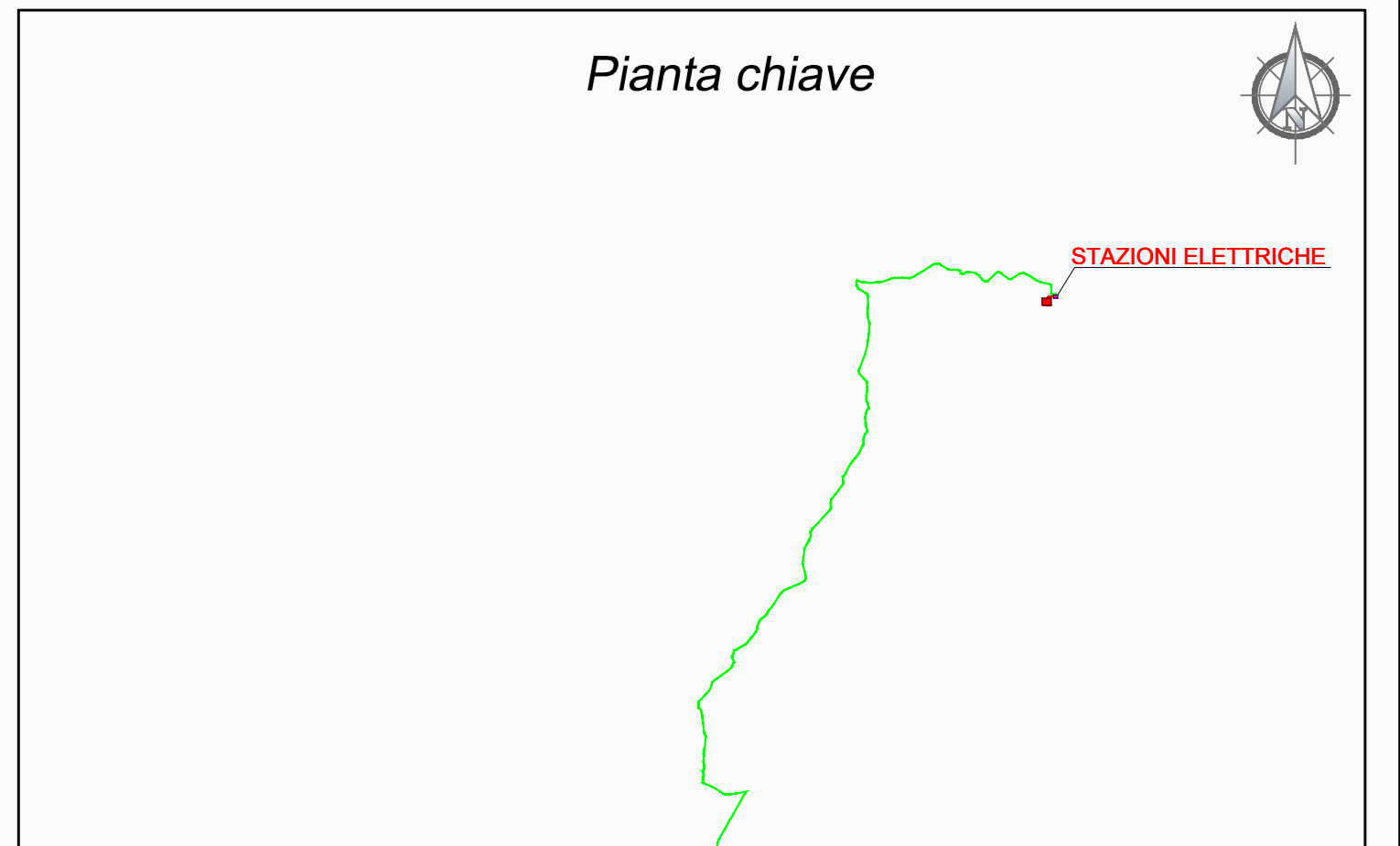
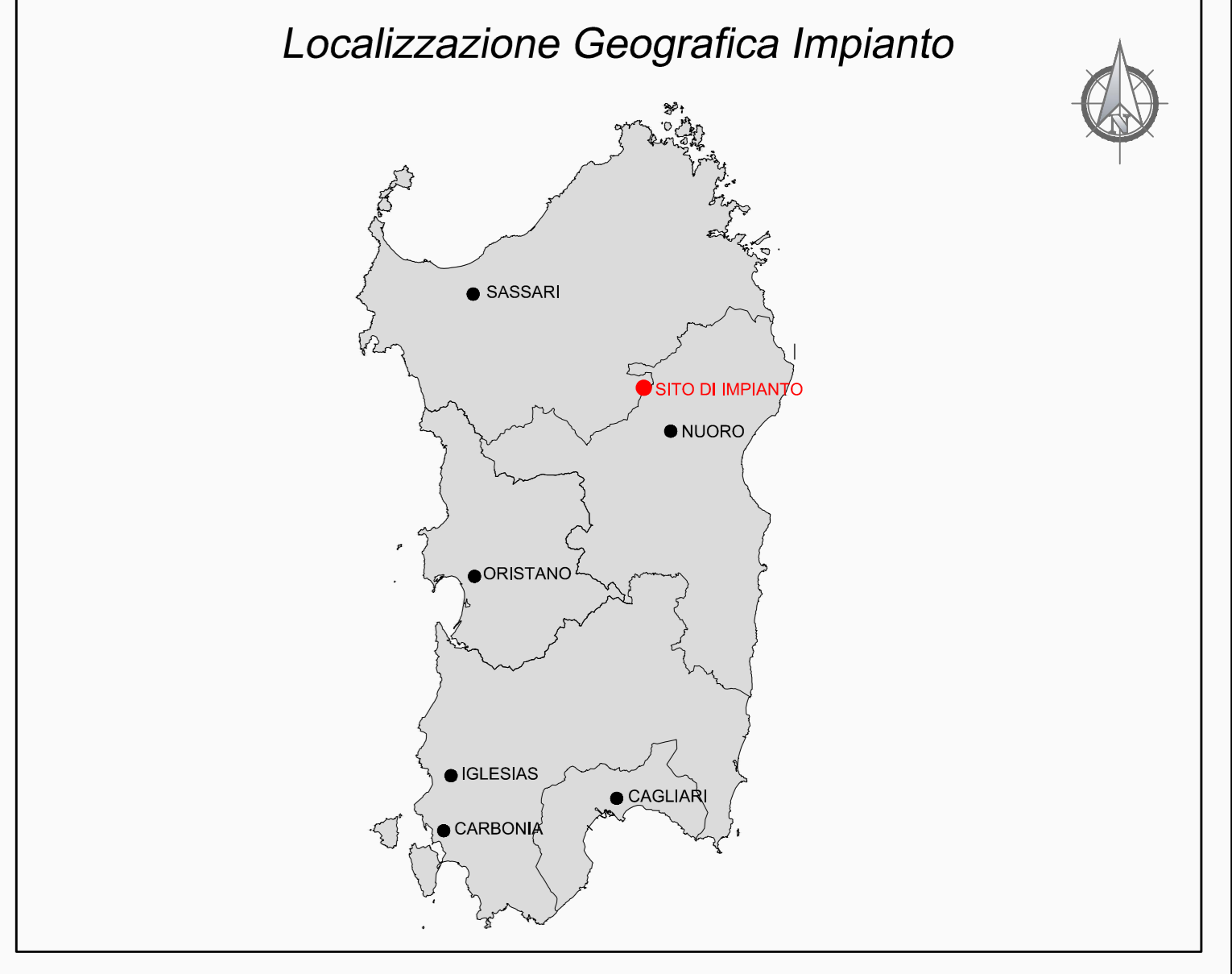
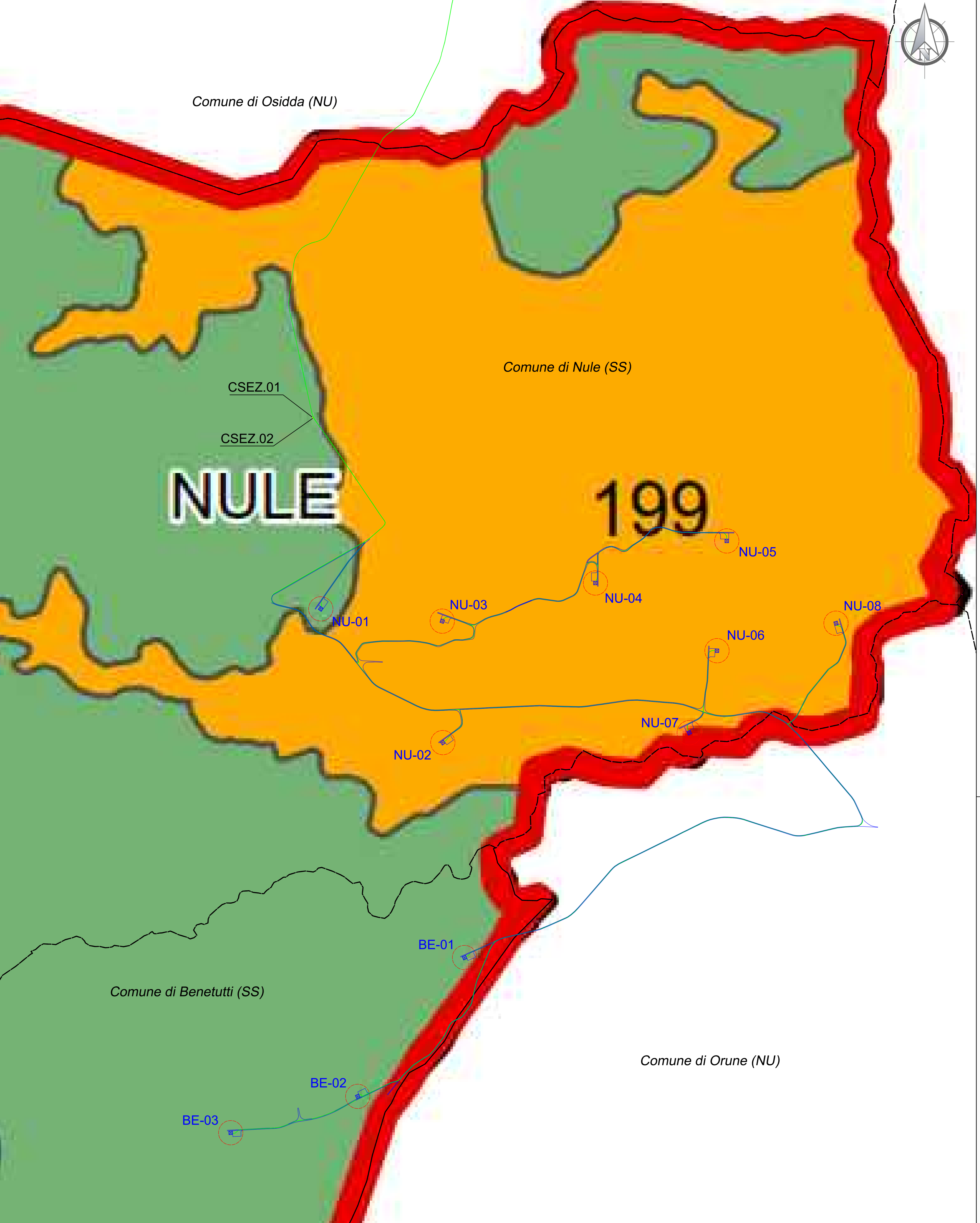
ECOLOGIE COMPLESSE

- 01 Capo Marargiu
- 02 Laguna di Calich
- 03 Punta Giglio
- 04 Lago di Baratz
- 05 Falesia dell'Argentiera
- 06 Asinara
- 07 Penisola di Stintino
- 08 Foce del Rio Mannu di Porto Torres
- 09 Spiaggia di Platamona
- 10 Costa di Castelsardo
- 11 Foce del Coghinas
- 12 Lago di Lerno
- 13 Goccano e Alto Tirso
- 14 Traversa su Tulus
- 15 Medio Fiume Temo
- 16 Lago di Temo
- 17 Coghinas Occidentale
- 18 Lago di Casteldoria
- 19 Medio Rio Manno di Porto Torres
- 20 Alto Rio Manno di Porto Torres
- 21 Lago di Bidighinzu
- 22 Lago del Cuga

ECOLOGIE ELEMENTARI

- 1 Scogliera di Pogina
- 2 Scogliera di Monte Fogheras
- 3 Spiaggia dei Picconi
- 4 Costa alta di Badde Pessighe
- 5 Area ad uso agricolo estensivo sulle vulcanici di Badde Pessighe
- 6 Oliveti nell'area di insediamento diffuso di Alghero
- 7 Litorale sommerso della costa di Capo Marargiu
- 8 Spiaggia di Maria Pia
- 9 Cordone litoraneo sabbioso di Maria Pia
- 10 Laguna di Calich
- 11 Fondovalle affluenti del Calich e aree di esondazione
- 12 Lago di Surigheddu
- 13 Monte Sineu
- 14 Monte Zira
- 15 Monte Pedosu
- 16 Monte Ucciat
- 17 Monte Branca
- 18 Monte Reppu
- 19 Monte Nurra
- 20 Monte Sianeddu
- 21 Rilievo di Donna Ricca
- 22 Area ad uso agricolo estensivo sulle metamorfici
- 23 Monte Forte e Rocca della Bagassa
- 24 Area irrigua ad uso agricolo della Nurra
- 25 Area ad uso agricolo estensivo sulle vulcanici
- 26 Lido di Alghero
- 27 Litorali sommersi della rada di Alghero
- 28 Scogliera di Cala del Turco
- 29 Spiaggia di Cala Viola
- 30 Scogliera di Cala Viola
- 31 Isola Piana di Capo Caccia
- 32 Falesie di Capo Caccia
- 33 Scogliera di Cala della Calcinia
- 34 Scogliera tra Capo Caccia e Torre di Tramargiu
- 35 Spiaggia di La Dragagnas
- 36 Spiaggia del Porto di Tramargiu
- 37 Scogliera di Punta del Frax
- 38 Spiaggia di Punta dei Dentuti
- 39 Scogliera Occidentale di Porto Conte
- 40 Spiaggia di Muzori
- 41 Scogliera Orientale di Porto Conte
- 42 Spiaggia di Porto Conte
- 43 Promontorio di Punta Giglio
- 44 Spiaggia del Lazzaretto
- 45 Scogliera del Lazzaretto
- 46 Spiaggia delle Bombarde
- 47 Scogliera di Punta Negra
- 48 Monte Doglia
- 49 Monte Timisone
- 50 Area silvo-forestale e agricola compresa tra Porto Ferro e Porto Conte
- 51 Area agricola di Maristella
- 52 Area silvo-forestale di Punta Negra
- 53 Litorale sommerso tra Torre de Bantinne Sale e Cala Viola
- 54 Isola Foradada
- 55 Litorale sommerso tra Cala Viola e Capo Caccia
- 56 Litorale sommerso della Rada di Porto Conte
- 57 Litorale sommerso compreso tra Punta del Giglio e Punta Negra
- 58 Lago Baratz
- 59 Fondovalle affluenti del Lago Baratz
- 60 Vegetazione perlacustre del Lago Baratz
- 61 Freti ad uso agricolo e zootecnico di pertinenza della Rada di Porto Ferro
- 62 Dune sabbiose comprese tra Porto Ferro ed il Lago Baratz
- 63 Scogliera di Torre de Bantinne Sale
- 64 Scogliera di Porto Ferro
- 65 Litorale sommerso della Rada di Porto Ferro
- 66 Falesie scistose della Nurra
- 67 Scogliera di Sa Cala de lu Sali
- 68 Spiaggia di Porto Palmas
- 69 Spiaggia di Punta de lu Palatu
- 70 Spiaggia di Punta de lu Marine
- 71 Spiaggia di Punta de lu Niburu
- 72 Spiaggia di Punta Maggiore della Nurra
- 73 Spiaggia di su Puntellu
- 74 Isola de Porri
- 75 Area ad uso agricolo estensivo della valle del Rio Fumini
- 76 Litorali sommersi delle falesie scistose della Nurra
- 77 Scogliera di Porto Mannu dei Fomelli
- 78 Litorale compreso tra Porto Paggiacchia e Porto Vecchio dei Fomelli
- 79 Stagni retrodunali di Fomelli
- 80 Piana di Fomelli
- 81 Invasi artificiali dell'Asinara
- 82 Grandi di Punta Maestra Fomelli
- 83 Cordone litoraneo sabbioso di Cala Sant'Andrea
- 84 Stretta di Cala Sombro
- 85 Falesie di Punta Tumbartino
- 86 Scogliera di Tumbartino
- 87 Scogliera di Punta Marcutza
- 88 Piana degli Stretti
- 89 Scogliera di Monte Rudu
- 90 Piana di Campu Perdu
- 91 Scogliera di La Reale
- 92 Promontorio di Punta Trabucato
- 93 Stagni retrodunali di Cala Barche Napoletane
- 94 Spiaggia di Cala Barche Napoletane
- 95 Piana di Trabucato
- 96 Scogliera di Punta Capone
- 97 Spiaggia del Bianco
- 98 Scogliera di Punta Gruzzita
- 99 Spiaggia di Punta Gruzzita
- 100 Scogliera di Cala d'Olive
- 101 Spiaggia di Cala dei Ponzei
- 102 Scogliera di Punta Sabina
- 103 Scogliera di Punta del Tesoro
- 104 Conca di Cala Arena
- 105 Spiaggia di Cala Arena
- 106 Spiaggia di Punta La Connetta
- 107 Promontorio di Punta dello Scorno
- 108 Area agro-forestale sugli scogli di Monte Mannu
- 109 Falesie di Punta dello Scorno
- 110 Insenatura di Porto Mannu
- 111 Stretto di Fomelli
- 112 Rada della Reale
- 113 Litorale sommerso tra Punta dello Scorno e Punta Salippi
- 114 Litorale sommerso tra Punta dello Scorno e Punta Trabucato
- 115 Isola Piana
- 116 Spiaggia di Cala Grande
- 117 Spiaggia di Punta Scarna
- 118 Stagni dell'Isola Piana
- 119 Scogliera di Roccaraja
- 120 Spiaggia della Pelosa
- 121 Dune della Pelosa
- 122 Scogliera di L'Anzora
- 123 Scogliera di Punta Negra
- 124 Scogliera di Tamariti
- 125 Spiaggia delle Tonname
- 126 Scogliera delle Tonname
- 127 Spiaggia delle Saline
- 128 Spiaggia di Cambirra
- 129 Spiaggia di Casaraccio
- 130 Valli alluvionali e aree di esondazione dello Stagno di Casaraccio
- 131 Spiaggia di Capo Caccia
- 132 Terreni alluvionali con vegetazione alofila della Bonifica di Puzunosì
- 133 Stagno di Pilo
- 134 Valli alluvionali e aree di esondazione dello stagno di Pilo
- 135 Fondovalle alluvionale di Fiume Santo
- 136 Terreni agrari dello Stagno di Casaraccio
- 137 Bonifica di Puzunosì
- 138 Terreni alluvionali antichi della Nurra Settentrionale
- 139 Colline calcaree di Monte Elva
- 140 Colline calcaree di Monte Santa Giusta
- 141 Colline calcaree di Punta Pedru Ghisu
- 142 Colline calcaree di Punta de sa Janna Sirtina
- 143 Litorali sommersi antistanti la Spiaggia della Pelosa
- 144 Litorali sommersi compresi tra lo Stagno di Casaraccio e lo Stagno di Pilo
- 145 Scogliera di Balai
- 146 Fondovalle alluvionale del basso corso del Rio Mannu di Porto Torres e del Rio d'Ottava
- 147 Area ad uso agricolo della Nurra
- 148 Area ad uso agricolo del Rio d'Ottava
- 149 Area ad uso agricolo estensivo sui sedimenti del Miocene
- 150 Area marina antistante la Foce del Rio Mannu di Porto Torres
- 151 Spiaggia di Platamona
- 152 Fondo valle alluvionale del Rio Buddi Buddi
- 153 Fondovalle alluvionale del Fiume Silis
- 154 Fondovalle alluvionale del Rio Pedra de Fogu
- 155 Giacimenti di sabbie silicee dell'Anglona
- 156 Arco costiero con agricoltura intensiva e di insediamento diffuso
- 157 Area ad uso agricolo estensivo e semi-intensivo sulle vulcanici e sedimenti del Miocene
- 158 Litorale sommerso di Platamona
- 159 Scogliera di Punta Tramontana
- 160 Spiaggia di Lu Bagnu
- 161 Scogliera di Saia Ottina
- 162 Spiaggia di Cala Ottina
- 163 Scogliera di Punta Prima Guardia
- 164 Arco costiero di Lu Bagnu e Castelsardo con terreni ad uso agricolo
- 165 Area ad uso agricolo sulle vulcanici e sedimenti del Miocene
- 166 Litorale sommerso della Costa di Castelsardo
- 167 Spiaggia della Foce del Coghinas
- 168 Area ad uso agricolo della Foce del Coghinas
- 169 Foce del Coghinas
- 170 Area di golenia del Basso Coghinas
- 171 Area iniqua del Coghinas
- 172 Area ad uso agricolo sulle arenarie eoliche
- 173 Area ad uso agricolo-forestale sui graniti
- 174 Area ad uso agricolo tra la Rocca dell'elfante e Santa Maria Coghinas
- 175 Litorale sommerso della Foce del Coghinas
- 176 Lago di Lerno
- 177 Piana del Lago di Lerno
- 178 Area ad uso agricolo semi-intensivo del Lago di Lerno
- 179 Area ad uso agricolo su suoli a minimo spessore di origine granitica
- 180 Area ad uso agricolo semi-intensivo di Taria
- 181 Area ad uso agricolo su superfici ad elevata rocciosità affiorante
- 182 Area ad uso agricolo-forestale di Monte Nieddu
- 183 Area ad uso agricolo estensivo su colline granitiche
- 184 Pannaggio agrario sulle colline granitiche
- 185 Piana dell'Alto Fiume Tirso
- 186 Area agro-forestale su suoli su conoidi alluvionali
- 187 Acque termominerali delle Terme di Benetutti
- 188 Fondovalle del Fiume Tirso
- 189 Fondovalle del Rio Mannu de Sa Costera
- 190 Area ad uso agricolo estensivo e semi-intensivo sui sedimenti miocenici e sulle vulcanici del Lago
- 191 Area agro-forestale sui suoli di origine granitica
- 192 Area pianeggiante di Sa Fraigada
- 193 Settore di Monte Rasu e aree boschive limitrofe
- 194 Area pianeggiante di Frua
- 195 Rilievo tabulare di Prano Mannu
- 196 Versanti acclivi alla base del rilievo tabulare di Prano Mannu
- 197 Traversa su Tulus
- 198 Paleo-edificio vulcanico di Monte Astidu
- 199 Paleo-edificio vulcanico di Monte Cujaru
- 200 Paleo-edificio vulcanico di Monte Poddighie
- 201 Acque minerali di Santa Lucia
- 202 Versanti acclivi alla base del rilievo tabulare di Campeda
- 203 Area ad uso agricolo estensivo sulle vulcanici
- 204 Area ad uso silvo-pastorale sulle vulcanici de Su Tippiri
- 205 Area ad uso agricolo su calcari Miocene di Scata sa Paza
- 206 Area ad uso silvo-pastorale sulle vulcanici di Monte Sarchessi
- 207 Area ad uso agricolo semi-intensivo sulle vulcanici
- 208 Area ad uso agricolo alla base del paleo-edificio vulcanici
- 209 Fondovalle alluvionale del Medio Fiume Temo
- 210 Fondovalle alluvionale di Badde Cadoggia
- 211 Acque termominerali di Abbagghene
- 212 Paleo-edificio vulcanico di Monte Benatzosu
- 213 Rilievo tabulare dell'Altopiano di Campeda
- 214 Area ad uso agricolo estensivo sulle vulcanici e sedimenti del Miocene
- 215 Area ad uso agro-forestale sulle vulcanici e sedimenti del Miocene
- 216 Formazioni boschive sulle vulcanici e sedimenti del Miocene
- 217 Area ad uso agricolo estensivo sulle vulcanici e sedimenti del Miocene
- 218 Area ad uso agricolo semi-intensivo
- 219 Versanti acclivi alla base dell'Altopiano di Campeda
- 220 Lago di Temo
- 221 Rilievo tabulare di Su Monte
- 222 Versanti acclivi alla base del rilievo tabulare di Su Monte Puzunosì
- 223 Fondovalle alluvionali del Fiume Temo
- 224 Rilievo tabulare di Monte Minerva
- 225 Versanti acclivi alla base del rilievo tabulare di Monte Minerva
- 226 Area ad uso semi-intensivo e silvo-pastorale sulle vulcanici
- 227 Lago del Coghinas
- 228 Versanti acclivi di Su Sasau
- 229 Area ad uso agricolo estensivo
- 230 Area ad uso agricolo estensivo
- 231 Piana rigata di Chilivari
- 232 Acque termominerali di Othlia
- 233 Giacimenti sabbie silicee di Mores
- 234 Giacimenti sabbie silicee di Andara
- 235 Giacimenti sabbie silicee di Frappu
- 236 Paleo-edificio vulcanico di Ariana
- 237 Paleo-edificio vulcanico di Monte Oes
- 238 Paleo-edificio vulcanico di Monte Fruscicu
- 239 Paleo-edificio vulcanico di Monte Meddaris
- 240 Paleo-edificio vulcanico di Intreddu
- 241 Lago di Casteldoria
- 242 Acque termominerali di Casteldoria
- 243 Area marina antistante la Foce del basso Fiume Coghinas
- 244 Fondovalle alluvionale del Fiume Coghinas
- 245 Area Paleobotanica nei pressi di Perfugas
- 246 Piana di Perfugas
- 247 Area ad uso agricolo semi-intensivo
- 248 Area ad uso agricolo estensivo
- 249 Area ad uso agricolo-forestale Monte Crasto
- 250 Fondovalle alluvionale del Medio Rio Mannu e del Rio Mascari
- 251 Rilievo tabulare di Su Coloru
- 252 Giacimenti di sabbie silicee di Florinas
- 253 Acque minerali di San Martino
- 254 Area ad uso agricolo semi-intensivo del Medio Rio Mannu di Porto Torres
- 255 Area ad uso agricolo semi-intensivo di Monte Pedru Cossu
- 256 Area ad uso agricolo estensivo del Sassarese
- 257 Laghi del Buntani
- 258 Paleo-edificio vulcanico di Monte San Matteo
- 259 Fondovalle alluvionale dell'Alto Rio Mannu
- 260 Paleo-edificio vulcanico di Monte Pubulena
- 261 Paleo-edificio vulcanico di Monte sa Pesca
- 262 Paleo-edificio vulcanico di Monte Mannu
- 263 Versanti acclivi alla base del rilievo tabulare di Monte Ruiu
- 264 Rilievo tabulare di Monte Ruiu
- 265 Area agro-forestale di Miesu Mannu
- 266 Giacimenti di sabbie silicee di Campu Lazzari
- 267 Rilievo tabulare di Piano Sasau
- 268 Giacimenti di sabbie silicee di Monte Santo
- 269 Giacimenti di sabbie silicee di Monte Pelao
- 270 Paleo-edificio vulcanico di Monte Pelao
- 271 Versanti acclivi alla base del rilievo tabulare di Monte Pelao
- 272 Rilievo tabulare di Monte Pelao
- 273 Versanti acclivi alla base del rilievo tabulare di Monte Santo
- 274 Rilievo tabulare di Monte Santo
- 275 Area agricola di Campu Lazzari
- 276 Area ad uso agricolo estensivo e semi-intensivo sui sedimenti miocenici
- 277 Lago del Bidighinzu
- 278 Rilievo tabulare di Monte Cuccuruddu
- 279 Versanti acclivi alla base del rilievo tabulare di Monte Cuccuruddu
- 280 Valle del Lago Bidighinzu
- 281 Area silvo-pastorale di Punta Matteuzzu
- 282 Area ad uso agricolo estensivo sui sedimenti miocenici di Tineri
- 283 Lago del Cuga
- 284 Fondovalle alluvionale del Lago del Cuga
- 285 Area ad uso agricolo estensivo e semi-intensivo sui sedimenti miocenici e sulle vulcanici del Lago

Gruppo



Legenda

- CAVI DOTTO MT
- PIAZZOLE WTG
- LAYOUT IMPIANTO
- LIMITI COMUNALI
- LIMITI PROVINCIALI
- CABINE SEZIONAMENTO

REGIONE SARDEGNA
Provincia di Sassari (SS)

COMUNI DI NULE E BENETUTTI

1	EMISSIONE PER ENTI ESTERNI	17/07/20	ANTEX	FURNO C.	MASTASI A.
0	EMISSIONE PER COMMENTI	23/06/20	ANTEX	FURNO C.	MASTASI A.
REV.	DESCRIZIONE	DATA	REDATTO	CONTROL.	APPROV.
Comittente:					
INNOGY ITALIA S.p.A.					
Sede legale in Milano, Via F. Restati, 3/1 - 20124 Milano, Codice Fiscale e P. IVA 0259064021					
ingogny Ingegneria & Innovazione					
Via Pippo Fara, 1 - 06100 Soriano (SR) Tel. 0871 1813283 www.ingogny.it e-mail: info@ingogny.it					
Progetto:			DEFINITIVO		
PARCO EOLICO DI NULE E BENETUTTI					
Elaborato:					
INQUADRAMENTO IMPIANTO SU STRUMENTO URBANISTICO: PUP PROVINCIA DI SASSARI - ECOLOGIE ELEMENTARI E COMPLESSI PROCESSI PAESAGGISTICO-AMBIENTALI DEL TERRITORIO					
Nome DS/FILE: C:\19023505-VA-PL-45-01					
Scale:		1:10.000		1/1	
Foglio:		A0			

Il presente documento è di proprietà della ANTEX GROUP s.p.a.
E' vietata la comunicazione e l'uso a riproduzione senza il preventivo permesso scritto del soggetto. La società tutela i propri dati e ogni copyright.