

Localizzazione Geografica Impianto



Legenda

- AEROGENERATORI**
- WTG DI PROGETTO
- AREA DI STUDIO**
- AREA BUFFER 10 KM (50*Hmax) PER IMPIANTI EOLICI
- MAPPE DI INTERVISIBILITA' DELL'IMPATTO**
- Nessun Aerogeneratore
 - da 1 a 4 wtg
 - da 5 a 8 wtg
 - oltre 8 wtg
- LIMITI AMMINISTRATIVI**
- LIMITI COMUNALI
 - LIMITI PROVINCIALI

REGIONE SARDEGNA

Provincia di Sassari (SS)


COMUNI DI NULE E BENETUTTI



| | | | | | |
|------|-----------------------------|----------|---------|----------|------------|
| 1 | EMMISSIONE PER ENTI ESTERNI | 17/07/20 | ANTEX | FURNO C. | NASTASI A. |
| 0 | EMMISSIONE PER COMMENTI | 11/06/20 | ANTEX | FURNO C. | NASTASI A. |
| REV. | DESCRIZIONE | DATA | REDATTO | CONTROL. | APPROV. |


Committente:


INNOGY ITALIA S.p.A.


innogy
 Ingegneria & Innovazione

Sede legale in Milano, via F. Restelli, 3/1 - 20124 Milano. Codice Fiscale e P. IVA 0259564021

Società di Progettazione:


Via Pippo Fava, 1 - 96100 Siracusa (SR) Tel. 0931.1813283
web: www.antexgroup.it e-mail: info@antexgroup.it

| | | | |
|------------|---|----------------|--|
| Progetto: | PARCO EOLICO DI NULE E BENETUTTI | Livello: | DEFINITIVO |
| Elaborato: | MAPPE DI VISIBILITA' TEORICA | Progettato da: |  <small>Furio Cesare</small> |
| Scala: | Nome DIS./FILE: | Allegato: | F.to: |
| 1:50.000 | C19023S05-VA-EA-01-01 | 1/1 | A1 |

Il presente documento è di proprietà della ANTEX GROUP srl.
E' vietata la comunicazione a terzi o la riproduzione senza il preventivo permesso scritto della suddetta. La società tutela i propri diritti a rigore e Legge.