

S.S.16 "Adriatica"

Lavori di ammodernamento nel tratto compreso tra l'innesto con la S.S. 495 e Ponte Bastia, dal km 101+330 al km 120+238

1° Stralcio: dallo svincolo di Argenta al km 120+238

PROGETTO DEFINITIVO

COD.

PROGETTAZIONE: ANAS - DIREZIONE PROGETTAZIONE E REALIZZAZIONE LAVORI

PROGETTISTI:

Ing. ALESSANDRO MICHELI
Ordine Ing. di Roma n. 19654

Ing. ACHILLE DEVITOFRANCESCHI
Ordine Ing. di Roma n. 19116

GEOLOGO:

Geol. SERENA MAJETTA

VISTO: IL RESPONSABILE DEL PROCEDIMENTO

Ing. ANNALISA LAMBERTI

PROTOCOLLO

DATA

STUDIO PRELIMINARE AMBIENTALE (Art. 19 D.lgs 152/06) NUOVO SVINCOLO DI SAN BIAGIO Schede delle aree di cantiere

CODICE PROGETTO

NOME FILE

TO0IA00CANSC01A

REVISIONE

SCALA:

PROGETTO LIV. PROG. N. PROG.

DPB006 D 1601

CODICE ELAB. T00IA00CANSC01

A

Varie

D

C

B

A

EMISSIONE PER PROCEDURA AMBIENTALE

Giugno 2020

REV.

DESCRIZIONE

DATA

REDATTO

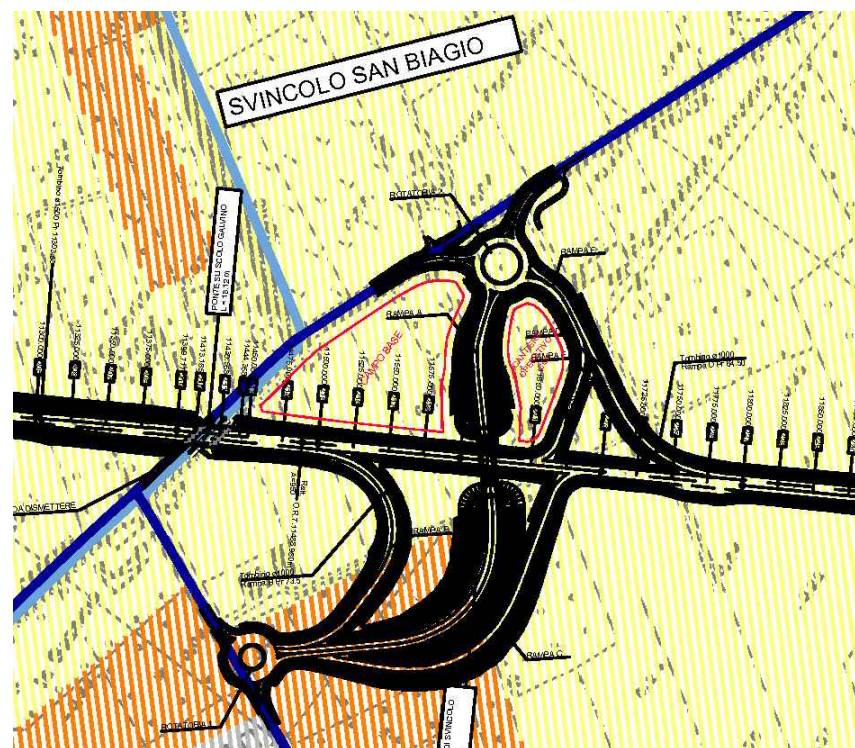
VERIFICATO

APPROVATO

SCHEDA 1 DI 9 - CAMPO BASE

CAMPO BASE	
Superficie di occupazione	8.550 mq
Uso del suolo: agricolo, seminativo	
Accessibilità: strada comunale cascine	
Vincoli ambientali: assenti	
Sistemazione finale: ripristino uso agricolo	

INQUADRAMENTO USO DEL SUOLO - Stralcio fuori scala

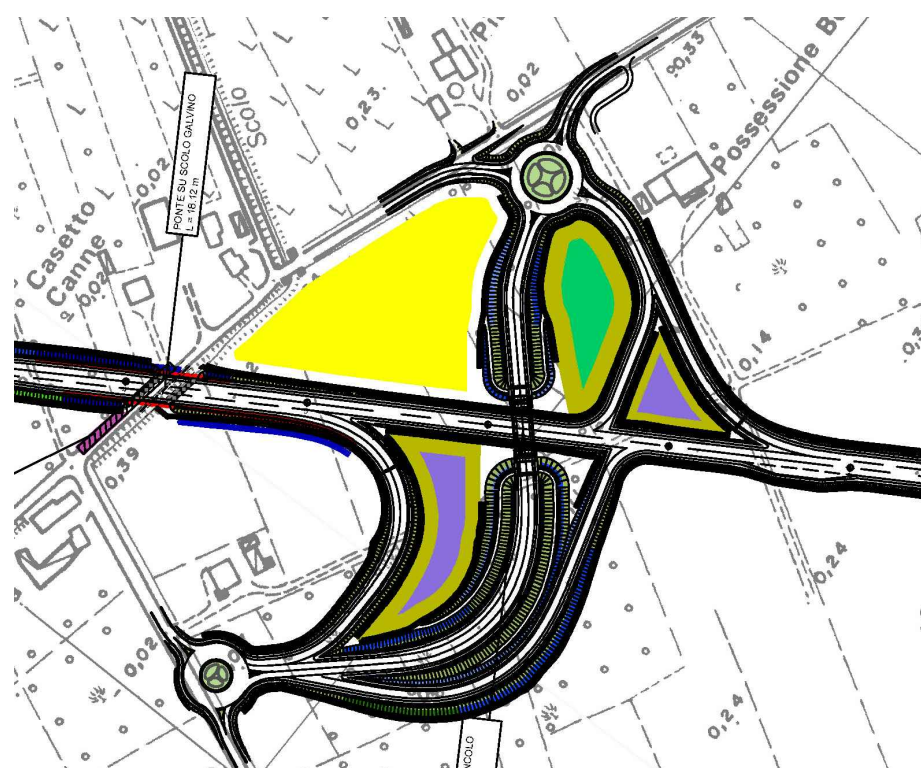


- Residenziale compatto
- Fiumi
- Residenziale discontinuo
- Vegetazione igrofila
- Residenziale rado
- Argini
- Insediamenti produttivi
- Zone umide interne
- Viabilità
- Canali
- Aree sportive
- Bacini artificiali
- Cimiteri
- Aree ferroviarie e ferrovie
- Parchi e ville
- Seminativi**
- Frutteti
- Vigneti
- Sistemi particellari complessi
- Vivai
- Colture da legno
- Aree a prato

INQUADRAMENTO SU ORTOFOTO - Stralcio fuori scala

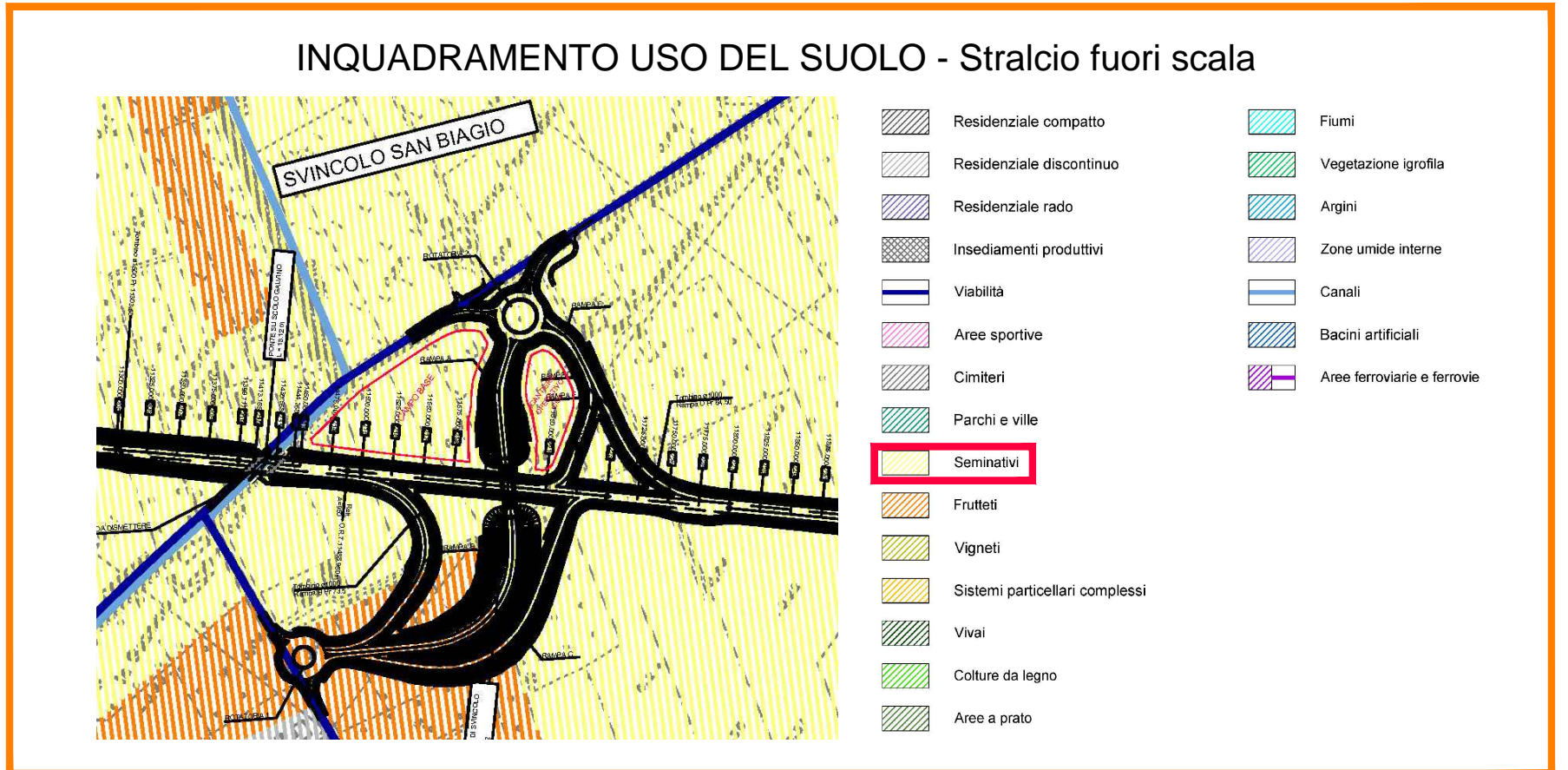


SISTEMAZIONE FINALE - Stralcio fuori scala



- Confine comunale
- Sistemazione delle rotatorie
- Progetto
- Rinaturalizzazione dei tratti stradali dismessi
- Barriere acustiche
- Siepe arbustiva tipo 1
- Inerbimento per idrosemina
- Siepe arbustiva tipo 2
- Realizzazione di prato fiorito per idrosemina
- Filare di schermatura visiva tipo 1
- Sistemazione a verde delle aree intercluse tipo 1
- Filare di schermatura visiva tipo 2
- Sistemazione a verde delle aree intercluse tipo 2
- Fascia arboreo-arbustiva di schermatura visiva
- Vegetazione igrofila
- Filare contiguo alle barriere acustiche
- Ripristino delle aree di cantiere**

CANTIERE OPERATIVO C04	
Superficie di occupazione	2.500 mq
Uso del suolo: agricolo, seminativo	
Accessibilità: strada comunale cascine	
Vincoli ambientali: assenti	
Sistemazione finale: sistemazione a verde	



INQUADRAMENTO SU ORTOFOTO - Stralcio fuori scala

