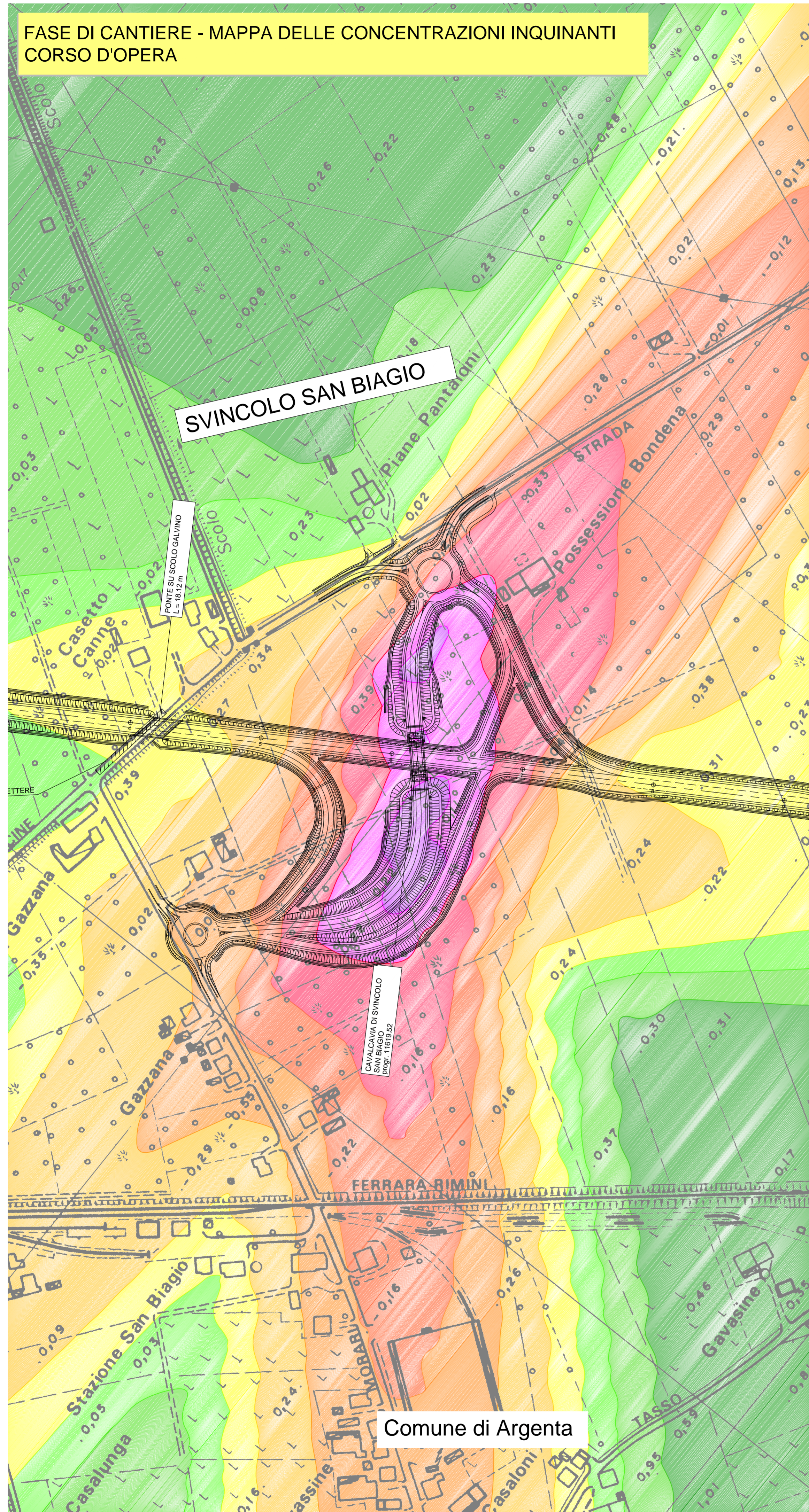
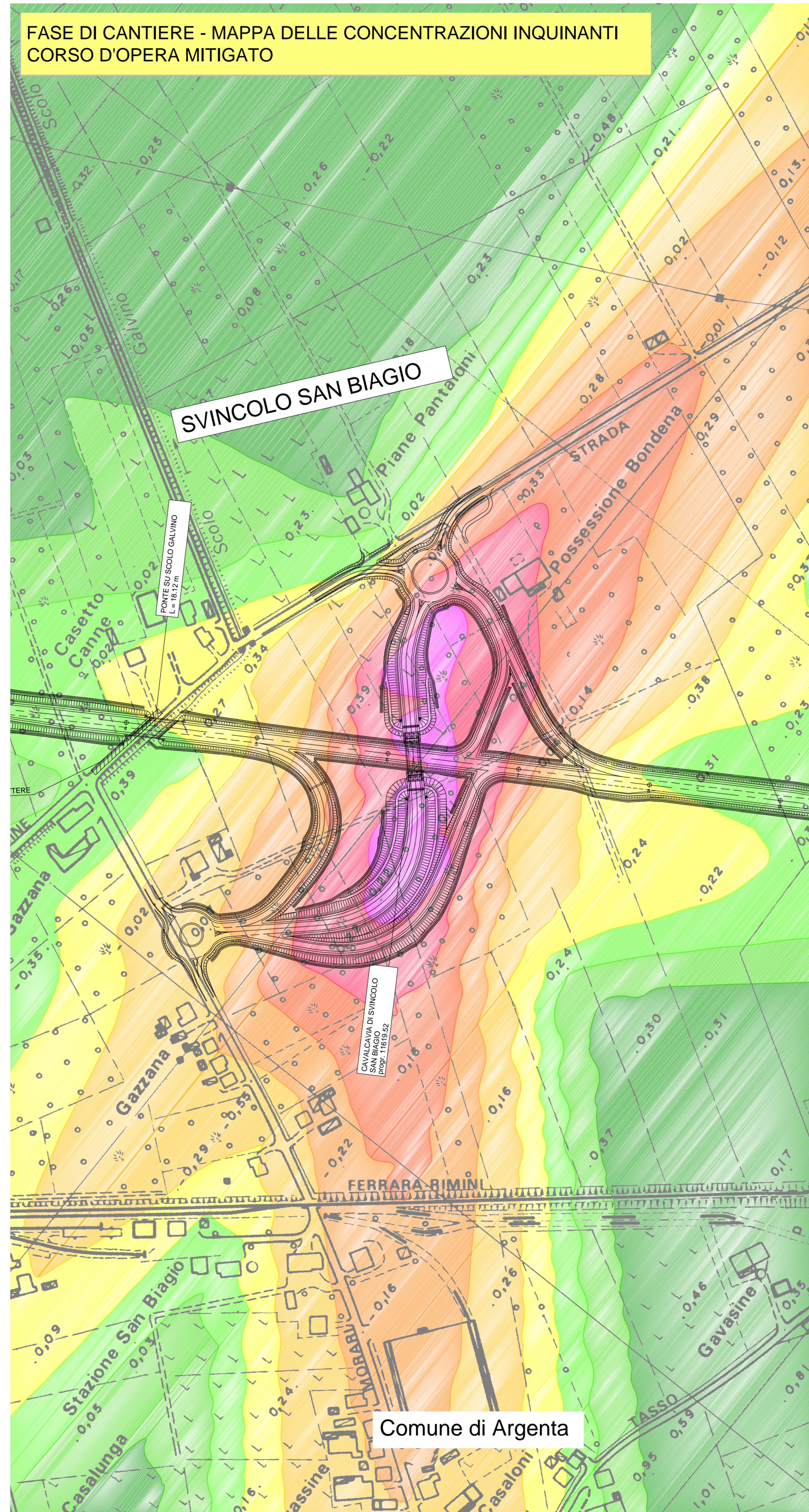


**FASE DI CANTIERE - MAPPA DELLE CONCENTRAZIONI INQUINANTI
CORSO D'OPERA**



**FASE DI CANTIERE - MAPPA DELLE CONCENTRAZIONI INQUINANTI
CORSO D'OPERA MITIGATO**

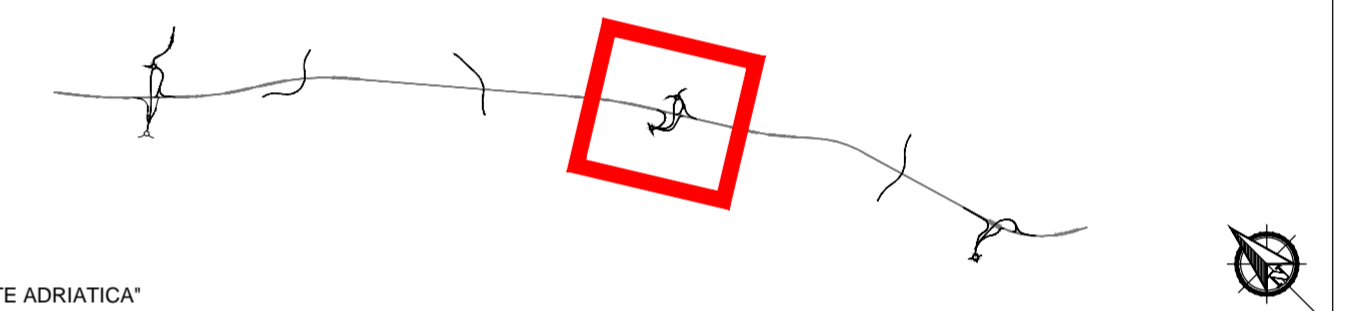


LEGENDA

PM10 - Isoconcentrazione
(microgrammi/metrocubo)

< 0,20
0,20 <
0,50 <
1,00 <
2,00 <
5,00 <
10,00 <
20,00 <
50,00 <
100,00 <

QUADRO D'UNIONE



S.S. 16 "VARIANTE ADRIATICA"



S.S.16 "Adriatica"

Lavori di ammodernamento nel tratto compreso tra l'innesto con la S.S. 495 e Ponte Bastia, dal km 101+330 al km 120+238
1° Stralcio: dallo svincolo di Argenta al km 120+238

PROGETTO DEFINITIVO

PROGETTAZIONE: ANAS - DIREZIONE PROGETTAZIONE E REALIZZAZIONE LAVORI

PROGETTISTI:

Ing. ALESSANDRO MICHELI
Ordine Ing. di Roma n. 19654

Ing. ACHILLE DEVOTFRANCESCHI
Ordine Ing. di Roma n. 19116

GEOLOGO:
Geol. SERENA MAJETTA

VISTO: IL RESPONSABILE DEL PROCEDIMENTO
Ing. ANNALISA LAMBERTI

PROTOCOLLO

DATA

STUDIO PRELIMINARE AMBIENTALE (Art. 19 D.lgs 152/06)
NUOVO SVINCOLO DI SAN BIAGIO
Fase di cantiere - Mappa delle concentrazioni di inquinanti - PM 10

CODICE PROGETTO	NOME FILE	REVISIONE	SCALA:
PROGETTO DPB006	LIV. PROG. N. PROG. D 1601	TO01A00AMBCT14A	A
CODICE ELAB.			1:2.000
D			
C			
B			
A	EMISSIONE PER PROCEDURA AMBIENTALE	Giugno 2020	
REV.	DESCRIZIONE	DATA	REDATTO VERIFICATO APPROVATO