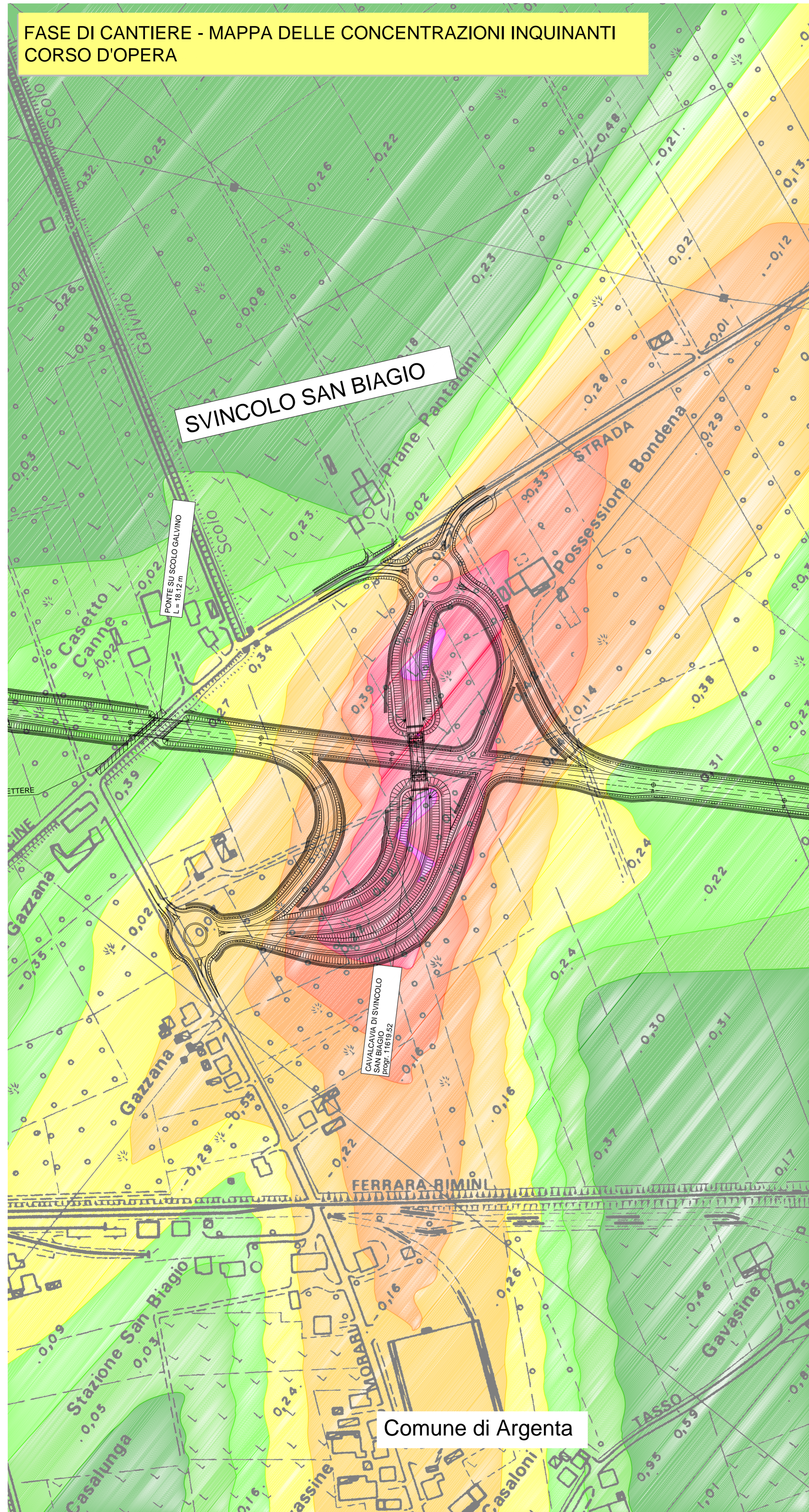
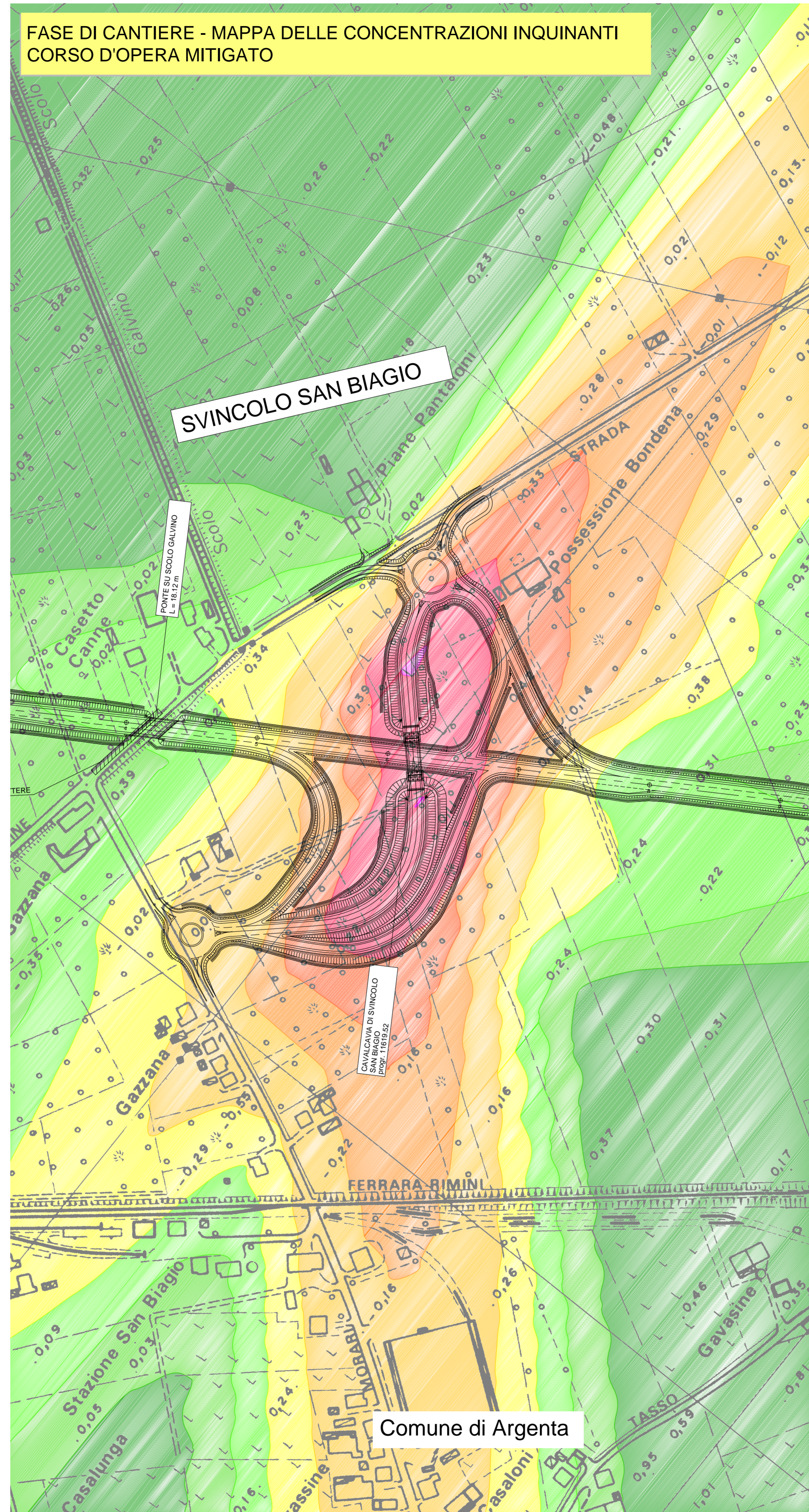


**FASE DI CANTIERE - MAPPA DELLE CONCENTRAZIONI INQUINANTI  
CORSO D'OPERA**



**FASE DI CANTIERE - MAPPA DELLE CONCENTRAZIONI INQUINANTI  
CORSO D'OPERA MITIGATO**




**LEGENDA**

PM 2.5 - Isoconcentrazione  
(microgrammi/metrocubo)

- < 0,20
- 0,20 < 0,50
- 0,50 < 1,00
- 1,00 < 2,00
- 2,00 < 5,00
- 5,00 < 10,00
- 10,00 < 20,00
- 20,00 < 50,00
- 50,00 <

**QUADRO D'UNIONE**



S.S. 16 "VARIANTE ADRIATICA"

**Sanas** 90  
GRUPPO FS ITALIANI Direzione Progettazione e Realizzazione Lavori

**S.S.16 "Adriatica"**  
Lavori di ammodernamento nel tratto compreso tra l'innesto con la S.S. 495 e Ponte Bastia, dal km 101+330 al km 120+238  
1° Stralcio: dallo svincolo di Argenta al km 120+238

|                                                                                                                                         |      |      |
|-----------------------------------------------------------------------------------------------------------------------------------------|------|------|
| <b>PROGETTO DEFINITIVO</b>                                                                                                              |      | cod. |
| PROGETTAZIONE: ANAS - DIREZIONE PROGETTAZIONE E REALIZZAZIONE LAVORI                                                                    |      |      |
| PROGETTISTI:<br>Ing. ALESSANDRO MICHELI<br>Ordine Ing. di Roma n. 19654<br>Ing. ACHILLE DEVOTFRANCESCHI<br>Ordine Ing. di Roma n. 19116 |      |      |
| GEOLOGO:<br>Geol. SERENA MAJETTA                                                                                                        |      |      |
| VISTO: IL RESPONSABILE DEL PROCEDIMENTO<br>Ing. ANNALISA LAMBERTI                                                                       |      |      |
| PROTOCOLLO                                                                                                                              | DATA |      |

**STUDIO PRELIMINARE AMBIENTALE (Art. 19 D.lgs 152/06)**  
**NUOVO SVINCOLO DI SAN BIAGIO**  
Fase di cantiere - Mappa delle concentrazioni di inquinanti - PM 2.5

|                                                     |                                    |             |                              |
|-----------------------------------------------------|------------------------------------|-------------|------------------------------|
| CODICE PROGETTO                                     | NOME FILE                          | REVISIONE   | SCALA:                       |
| PROGETTO: DPB006<br>LIV. PROG.: 0<br>N. PROG.: 1601 | TO01A00AMBCT15A                    | A           | 1:2.000                      |
| CODICE ELAB.: TO01A00AMBCT15                        |                                    |             |                              |
| D                                                   |                                    |             |                              |
| C                                                   |                                    |             |                              |
| B                                                   |                                    |             |                              |
| A                                                   | EMISSIONE PER PROCEDURA AMBIENTALE | Giugno 2020 |                              |
| REV.                                                | DESCRIZIONE                        | DATA        | REDATTO VERIFICATO APPROVATO |