

S.S.16 "Adriatica"

Lavori di ammodernamento nel tratto compreso tra l'innesto con la S.S. 495 e Ponte Bastia, dal km 101+330 al km 120+238
1° Stralcio: dallo svincolo di Argenta al km 120+238

PROGETTO DEFINITIVO

COD.

PROGETTAZIONE: ANAS - DIREZIONE PROGETTAZIONE E REALIZZAZIONE LAVORI

PROGETTISTI:

Ing. ALESSANDRO MICHELI
Ordine Ing. di Roma n. 19654

Ing. ACHILLE DEVITOFRANCESCHI
Ordine Ing. di Roma n. 19116

GEOLOGO:

Geol. SERENA MAJETTA

VISTO: IL RESPONSABILE DEL PROCEDIMENTO

Ing. ANNALISA LAMBERTI

PROTOCOLLO

DATA

STUDIO PRELIMINARE AMBIENTALE (Art. 19 D.lgs 152/06) NUOVO SVINCOLO DI SAN BIAGIO Schede di censimento dei ricettori acustici

CODICE PROGETTO

NOME FILE
T00IA00AMBSC01A

REVISIONE

SCALA:

PROGETTO LIV. PROG. N. PROG.

DPB006 D 1601

CODICE ELAB. T00IA00AMBSC01

A

—

D

C

B

A

EMISSIONE PER PROCEDURA AMBIENTALE

Giugno 2020

REV.

DESCRIZIONE

DATA

REDATTO

VERIFICATO

APPROVATO



S.S.16 "Adriatica"- Lavori di ammodernamento nel tratto compreso tra la S.S.495 e Ponte Bastia, dal km 101+330 al km 120+238

1° Stralcio: dallo svincolo di Argenta al km 120+238 - Progetto Definitivo -

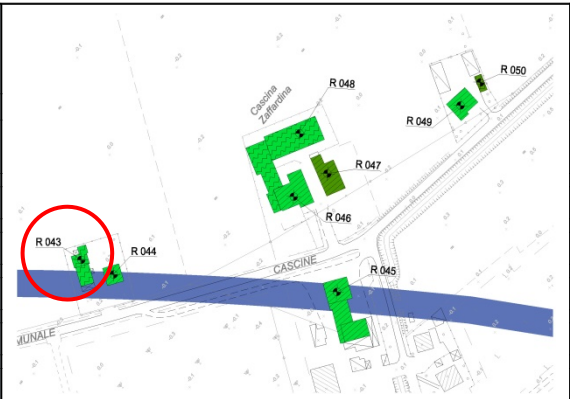
SCHEDE DI CENSIMENTO DEI RICETTORI

CODICE RICETTORE **R-043**

LOCALIZZAZIONE DELL'EDIFICIO

Regione	Emilia Romagna
Comune	Argenta
Progressiva infrastruttura:	11+025
Distanza infrastruttura:	227 m
Fascia Dpr.142/04:	Fascia Unica 250m
Lato Direzione di Marcia:	Est
Tipologia Tracciato Prog:	Rilevato

STRALCIO PLANIMETRICO



Coordinate UTM: 727697.35 m E; 4942317.28 m

DATI CARATTERISTICI DELL'EDIFICIO

Tipologia	Deposito agricolo, magazzino
Numero dei piani	2
Stato conservazione	Medio
Orientamento	Perpendicolare

DOCUMENTAZIONE FOTOGRAFICA



Infissi lato frontale	-	Infissi lato sinistro*	-	Infissi lato destro*	-
Tipologia Infissi	-	Stato di Conservazione	-		

DESCRIZIONE AREA COMPRESA TRA TRACCIATO DI PROGETTO E RICETTORE

Destinazione d'uso: Seminativo agricolo/incolto erbaceo

DESCRIZIONE DI ALTRE SORGENTI DI RUMORE

Ferrovie:	<input type="checkbox"/>	Strade:	<input type="checkbox"/>
Industrie:	<input type="checkbox"/>	Altro:	<input type="checkbox"/>

NOTE

* Il punto di osservazione è considerato dall'infrastruttura verso il ricettore censito



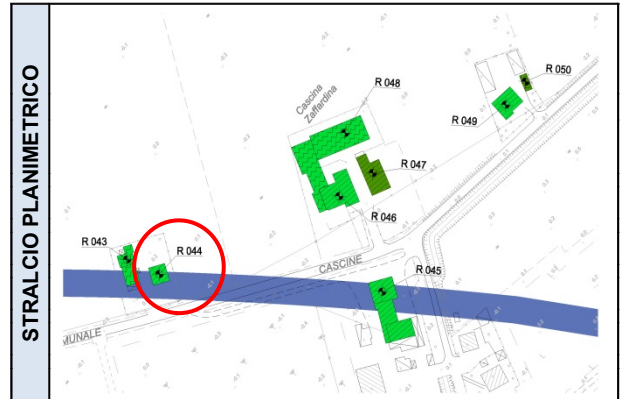
S.S.16 "Adriatica" - Lavori di ammodernamento nel tratto compreso tra la S.S.495 e Ponte Bastia, dal km 101+330 al km 120+238
 1° Stralcio: dallo svincolo di Argenta al km 120+238 - Progetto Definitivo -

SCHEDE DI CENSIMENTO DEI RICETTORI

CODICE RICETTORE **R-044**

LOCALIZZAZIONE DELL'EDIFICIO

Regione
 Comune
 Progressiva infrastruttura:
 Distanza infrastruttura:
 Fascia Dpr.142/04:
 Lato Direzione di Marcia:
 Tipologia Tracciato Prog:



Coordinate UTM:

DATI CARATTERISTICI DELL'EDIFICIO

Tipologia
 Numero dei piani
 Stato conservazione
 Orientamento

DOCUMENTAZIONE FOTOGRAFICA



Infissi lato frontale Infissi lato sinistro* Infissi lato destro*

Tipologia Infissi Stato di Conservazione

DESCRIZIONE AREA COMPRESA TRA TRACCIATO DI PROGETTO E RICETTORE

Destinazione d'uso

DESCRIZIONE DI ALTRE SORGENTI DI RUMORE

Ferrovie: Strade:
 Industrie: Altro:

NOTE

* Il punto di osservazione è considerato dall'infrastruttura verso il ricettore censito



S.S.16 "Adriatica" - Lavori di ammodernamento nel tratto compreso tra la S.S.495 e Ponte Bastia, dal km 101+330 al km 120+238

1° Stralcio: dallo svincolo di Argenta al km 120+238 - Progetto Definitivo -

SCHEDE DI CENSIMENTO DEI RICETTORI

CODICE RICETTORE **R-045**

LOCALIZZAZIONE DELL'EDIFICIO

Regione
 Comune
 Progressiva infrastruttura:
 Distanza infrastruttura:
 Fascia Dpr.142/04:
 Lato Direzione di Marcia:
 Tipologia Tracciato Prog:



Coordinate UTM:

DATI CARATTERISTICI DELL'EDIFICIO

Tipologia
 Numero dei piani
 Stato conservazione
 Orientamento



Infissi lato frontale Infissi lato sinistro* Infissi lato destro*

Tipologia Infissi Stato di Conservazione

DESCRIZIONE AREA COMPRESA TRA TRACCIATO DI PROGETTO E RICETTORE

Destinazione d'uso

DESCRIZIONE DI ALTRE SORGENTI DI RUMORE

Ferrovie: Strade:
 Industrie: Altro:

NOTE

* Il punto di osservazione è considerato dall'infrastruttura verso il ricettore censito



S.S.16 "Adriatica" - Lavori di ammodernamento nel tratto compreso tra la S.S.495 e Ponte Bastia, dal km 101+330 al km 120+238

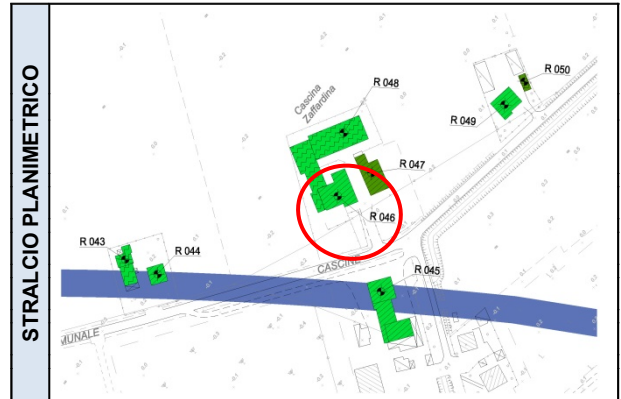
1° Stralcio: dallo svincolo di Argenta al km 120+238 - Progetto Definitivo -

SCHEDE DI CENSIMENTO DEI RICETTORI

CODICE RICETTORE **R-046**

LOCALIZZAZIONE DELL'EDIFICIO

Regione
 Comune
 Progressiva infrastruttura:
 Distanza infrastruttura:
 Fascia Dpr.142/04:
 Lato Direzione di Marcia:
 Tipologia Tracciato Prog:



Coordinate UTM:

DATI CARATTERISTICI DELL'EDIFICIO

Tipologia
 Numero dei piani
 Stato conservazione
 Orientamento

DOCUMENTAZIONE FOTOGRAFICA



Infissi lato frontale Infissi lato sinistro* Infissi lato destro*

Tipologia Infissi Stato di Conservazione

DESCRIZIONE AREA COMPRESA TRA TRACCIATO DI PROGETTO E RICETTORE

Destinazione d'uso

DESCRIZIONE DI ALTRE SORGENTI DI RUMORE

Ferrovie: Strade:
 Industrie: Altro:

NOTE

* Il punto di osservazione è considerato dall'infrastruttura verso il ricettore censito



S.S.16 "Adriatica" - Lavori di ammodernamento nel tratto compreso tra la S.S.495 e Ponte Bastia, dal km 101+330 al km 120+238

1° Stralcio: dallo svincolo di Argenta al km 120+238 - Progetto Definitivo -

SCHEDE DI CENSIMENTO DEI RICETTORI

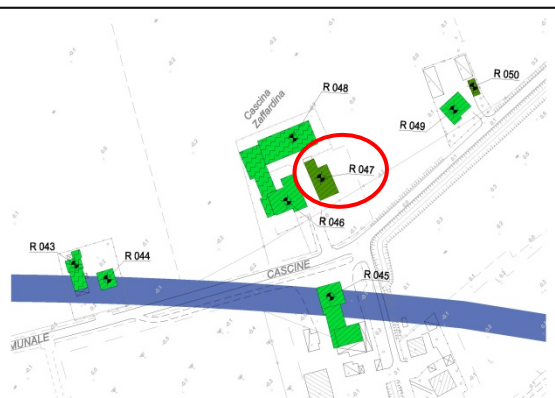
CODICE RICETTORE

R-047

LOCALIZZAZIONE DELL'EDIFICIO

Regione	Emilia Romagna
Comune	Argenta
Progressiva infrastruttura:	11+175
Distanza infrastruttura:	172 m
Fascia Dpr.142/04:	Fascia Unica 250m
Lato Direzione di Marcia:	Est
Tipologia Tracciato Prog:	Rilevato

STRALCIO PLANIMETRICO



Coordinate UTM: 727824.99 m E; 4942239.90 m

DATI CARATTERISTICI DELL'EDIFICIO

Tipologia	Residenziale e assimilabili
Numero dei piani	1
Stato conservazione	Medio
Orientamento	Perpendicolare

DOCUMENTAZIONE FOTOGRAFICA



Infissi lato frontale	2	Infissi lato sinistro*	3	Infissi lato destro*	3
-----------------------	---	------------------------	---	----------------------	---

Tipologia Infissi Stato di Conservazione

DESCRIZIONE AREA COMPRESA TRA TRACCIATO DI PROGETTO E RICETTORE

Destinazione d'uso

DESCRIZIONE DI ALTRE SORGENTI DI RUMORE

Ferrovie: Strade:
 Industrie: Altro:

NOTE

* Il punto di osservazione è considerato dall'infrastruttura verso il ricettore censito



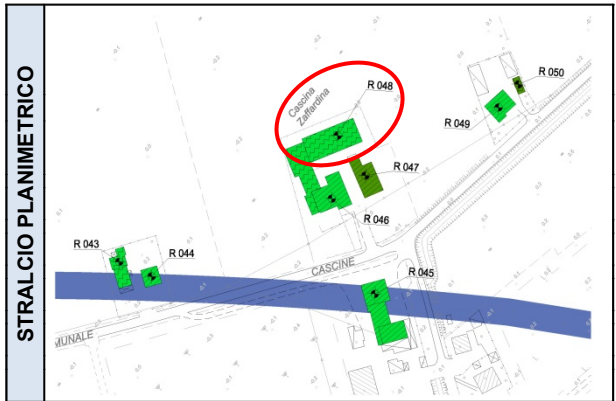
S.S.16 "Adriatica" - Lavori di ammodernamento nel tratto compreso tra la S.S.495 e Ponte Bastia, dal km 101+330 al km 120+238
1° Stralcio: dallo svincolo di Argenta al km 120+238 - Progetto Definitivo -

SCHEDE DI CENSIMENTO DEI RICETTORI

CODICE RICETTORE R-048

LOCALIZZAZIONE DELL'EDIFICIO

Regione
 Comune
 Progressiva infrastruttura:
 Distanza infrastruttura:
 Fascia Dpr.142/04:
 Lato Direzione di Marcia:
 Tipologia Tracciato Prog:



Coordinate UTM:

DATI CARATTERISTICI DELL'EDIFICIO

Tipologia
 Numero dei piani
 Stato conservazione
 Orientamento

DOCUMENTAZIONE FOTOGRAFICA



Infissi lato frontale Infissi lato sinistro* Infissi lato destro*

Tipologia Infissi Stato di Conservazione

DESCRIZIONE AREA COMPRESA TRA TRACCIATO DI PROGETTO E RICETTORE

Destinazione d'uso

DESCRIZIONE DI ALTRE SORGENTI DI RUMORE

Ferrovie: Strade:
 Industrie: Altro:

NOTE

* Il punto di osservazione è considerato dall'infrastruttura verso il ricettore censito



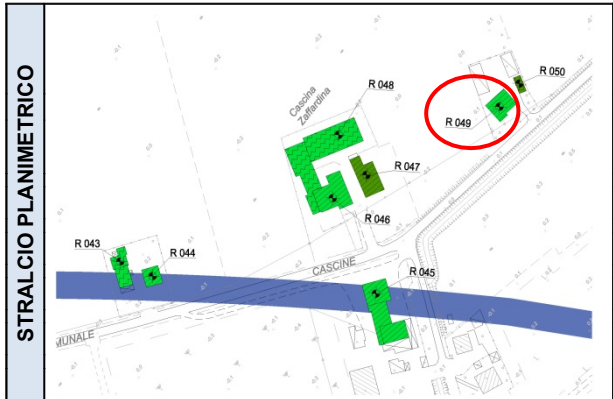
S.S.16 "Adriatica" - Lavori di ammodernamento nel tratto compreso tra la S.S.495 e Ponte Bastia, dal km 101+330 al km 120+238
 1° Stralcio: dallo svincolo di Argenta al km 120+238 - Progetto Definitivo -

SCHEDE DI CENSIMENTO DEI RICETTORI

CODICE RICETTORE **R-049**

LOCALIZZAZIONE DELL'EDIFICIO

Regione
 Comune
 Progressiva infrastruttura:
 Distanza infrastruttura:
 Fascia Dpr.142/04:
 Lato Direzione di Marcia:
 Tipologia Tracciato Prog:



Coordinate UTM:

DATI CARATTERISTICI DELL'EDIFICIO

Tipologia
 Numero dei piani
 Stato conservazione
 Orientamento

DOCUMENTAZIONE FOTOGRAFICA



Infissi lato frontale Infissi lato sinistro* Infissi lato destro*

Tipologia Infissi Stato di Conservazione

DESCRIZIONE AREA COMPRESA TRA TRACCIATO DI PROGETTO E RICETTORE

Destinazione d'uso

DESCRIZIONE DI ALTRE SORGENTI DI RUMORE

Ferrovie: Strade:
 Industrie: Altro:

NOTE

* Il punto di osservazione è considerato dall'infrastruttura verso il ricettore censito



S.S.16 "Adriatica"- Lavori di ammodernamento nel tratto compreso tra la S.S.495 e Ponte Bastia, dal km 101+330 al km 120+238
 1° Stralcio: dallo svincolo di Argenta al km 120+238 - Progetto Definitivo -

SCHEDE DI CENSIMENTO DEI RICETTORI

CODICE RICETTORE **R-050**

LOCALIZZAZIONE DELL'EDIFICIO

Regione	Emilia Romagna
Comune	Argenta
Progressiva infrastruttura:	11+265
Distanza infrastruttura:	118 m
Fascia Dpr.142/04:	Fascia Unica 250m
Lato Direzione di Marcia:	Est
Tipologia Tracciato Prog:	Rilevato



Coordinate UTM: 727917.75 m E; 4942212.22 m

DATI CARATTERISTICI DELL'EDIFICIO

Tipologia	Deposito agricolo, magazzino
Numero dei piani	1
Stato conservazione	Cattivo
Orientamento	Obliquo

DOCUMENTAZIONE FOTOGRAFICA



Infissi lato frontale	-	Infissi lato sinistro*	-	Infissi lato destro*	-
Tipologia Infissi	-	Stato di Conservazione	-		

DESCRIZIONE AREA COMPRESA TRA TRACCIATO DI PROGETTO E RICETTORE

Destinazione d'uso: Seminativo agricolo/incolto erbaceo

DESCRIZIONE DI ALTRE SORGENTI DI RUMORE

Ferrovie:	<input type="checkbox"/>	Strade:	<input type="checkbox"/>
Industrie:	<input type="checkbox"/>	Altro:	<input type="checkbox"/>

NOTE

* Il punto di osservazione è considerato dall'infrastruttura verso il ricettore censito



S.S.16 "Adriatica"- Lavori di ammodernamento nel tratto compreso tra la S.S.495 e Ponte Bastia, dal km 101+330 al km 120+238
1° Stralcio: dallo svincolo di Argenta al km 120+238 - Progetto Definitivo -

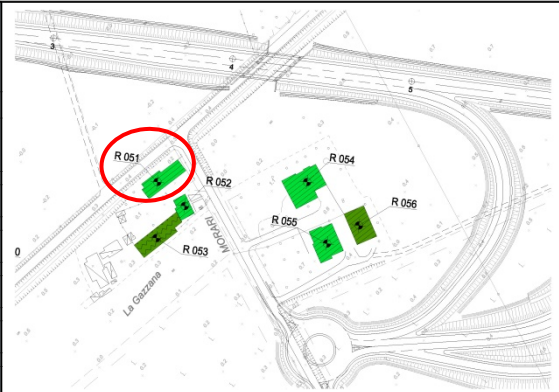
SCHEDE DI CENSIMENTO DEI RICETTORI

CODICE RICETTORE **R-051**

LOCALIZZAZIONE DELL'EDIFICIO

Regione
 Comune
 Progressiva infrastruttura:
 Distanza infrastruttura:
 Fascia Dpr.142/04:
 Lato Direzione di Marcia:
 Tipologia Tracciato Prog:

STRALCIO PLANIMETRICO



Coordinate UTM:

DATI CARATTERISTICI DELL'EDIFICIO

Tipologia
 Numero dei piani
 Stato conservazione
 Orientamento

DOCUMENTAZIONE FOTOGRAFICA



Infissi lato frontale Infissi lato sinistro* Infissi lato destro*

Tipologia Infissi Stato di Conservazione

DESCRIZIONE AREA COMPRESA TRA TRACCIATO DI PROGETTO E RICETTORE

Destinazione d'uso

DESCRIZIONE DI ALTRE SORGENTI DI RUMORE

Ferrovie: Strade:
 Industrie: Altro:

NOTE

* Il punto di osservazione è considerato dall'infrastruttura verso il ricettore censito



S.S.16 "Adriatica"- Lavori di ammodernamento nel tratto compreso tra la S.S.495 e Ponte Bastia, dal km 101+330 al km 120+238
 1° Stralcio: dallo svincolo di Argenta al km 120+238 - Progetto Definitivo -

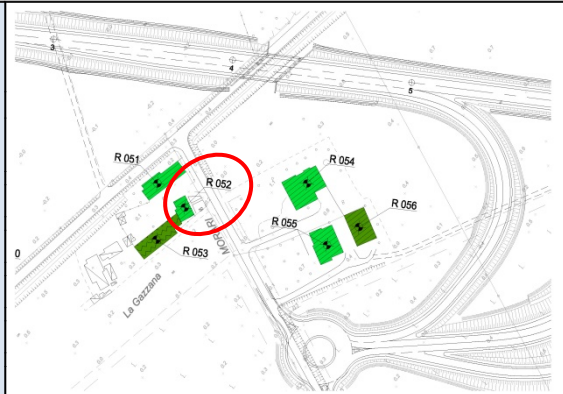
SCHEDE DI CENSIMENTO DEI RICETTORI

CODICE RICETTORE **R-052**

LOCALIZZAZIONE DELL'EDIFICIO

Regione
 Comune
 Progressiva infrastruttura:
 Distanza infrastruttura:
 Fascia Dpr.142/04:
 Lato Direzione di Marcia:
 Tipologia Tracciato Prog:

STRALCIO PLANIMETRICO



Coordinate UTM:

DATI CARATTERISTICI DELL'EDIFICIO

Tipologia
 Numero dei piani
 Stato conservazione
 Orientamento

DOCUMENTAZIONE FOTOGRAFICA



Infissi lato frontale Infissi lato sinistro* Infissi lato destro*

Tipologia Infissi Stato di Conservazione

DESCRIZIONE AREA COMPRESA TRA TRACCIATO DI PROGETTO E RICETTORE

Destinazione d'uso

DESCRIZIONE DI ALTRE SORGENTI DI RUMORE

Ferrovie: Strade:
 Industrie: Altro:

NOTE

* Il punto di osservazione è considerato dall'infrastruttura verso il ricettore censito



S.S.16 "Adriatica" - Lavori di ammodernamento nel tratto compreso tra la S.S.495 e Ponte Bastia, dal km 101+330 al km 120+238

1° Stralcio: dallo svincolo di Argenta al km 120+238 - Progetto Definitivo -

SCHEDE DI CENSIMENTO DEI RICETTORI

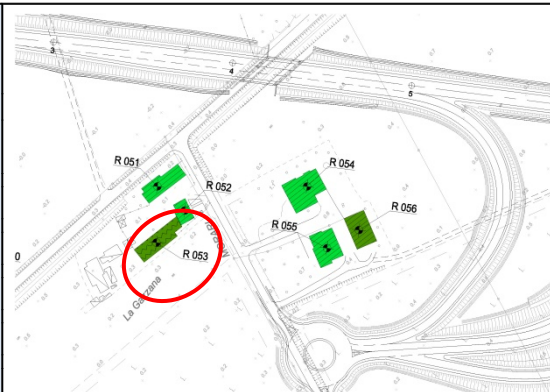
CODICE RICETTORE

R-053

LOCALIZZAZIONE DELL'EDIFICIO

Regione	Emilia Romagna
Comune	Argenta
Progressiva infrastruttura:	11+375
Distanza infrastruttura:	82 m
Fascia Dpr.142/04:	Fascia Unica 250m
Lato Direzione di Marcia:	Est
Tipologia Tracciato Prog:	Rilevato

STRALCIO PLANIMETRICO



Coordinate UTM: 727989.95 m E; 4942145.36 m

DATI CARATTERISTICI DELL'EDIFICIO

Tipologia	Deposito agricolo, magazzino
Numero dei piani	1
Stato conservazione	Medio
Orientamento	Obliquo

DOCUMENTAZIONE FOTOGRAFICA



Infissi lato frontale	-	Infissi lato sinistro*	-	Infissi lato destro*	-
Tipologia Infissi	-	Stato di Conservazione	-		

DESCRIZIONE AREA COMPRESA TRA TRACCIATO DI PROGETTO E RICETTORE

Destinazione d'uso: Edificato basso

DESCRIZIONE DI ALTRE SORGENTI DI RUMORE

Ferrovie:	<input type="checkbox"/>	Strade:	<input type="checkbox"/>
Industrie:	<input type="checkbox"/>	Altro:	<input type="checkbox"/>

NOTE

* Il punto di osservazione è considerato dall'infrastruttura verso il ricettore censito



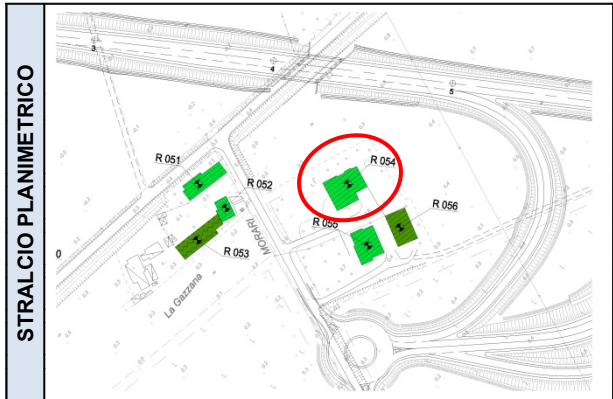
S.S.16 "Adriatica" - Lavori di ammodernamento nel tratto compreso tra la S.S.495 e Ponte Bastia, dal km 101+330 al km 120+238
1° Stralcio: dallo svincolo di Argenta al km 120+238 - Progetto Definitivo -

SCHEDE DI CENSIMENTO DEI RICETTORI

CODICE RICETTORE **R-054**

LOCALIZZAZIONE DELL'EDIFICIO

Regione
 Comune
 Progressiva infrastruttura:
 Distanza infrastruttura:
 Fascia Dpr.142/04:
 Lato Direzione di Marcia:
 Tipologia Tracciato Prog:



Coordinate UTM:

DATI CARATTERISTICI DELL'EDIFICIO

Tipologia
 Numero dei piani
 Stato conservazione
 Orientamento

DOCUMENTAZIONE FOTOGRAFICA



Infissi lato frontale Infissi lato sinistro* Infissi lato destro*

Tipologia Infissi Stato di Conservazione

DESCRIZIONE AREA COMPRESA TRA TRACCIATO DI PROGETTO E RICETTORE

Destinazione d'uso

DESCRIZIONE DI ALTRE SORGENTI DI RUMORE

Ferrovie: Strade:
 Industrie: Altro:

NOTE

* Il punto di osservazione è considerato dall'infrastruttura verso il ricettore censito



S.S.16 "Adriatica" - Lavori di ammodernamento nel tratto compreso tra la S.S.495 e Ponte Bastia, dal km 101+330 al km 120+238
 1° Stralcio: dallo svincolo di Argenta al km 120+238 - Progetto Definitivo -

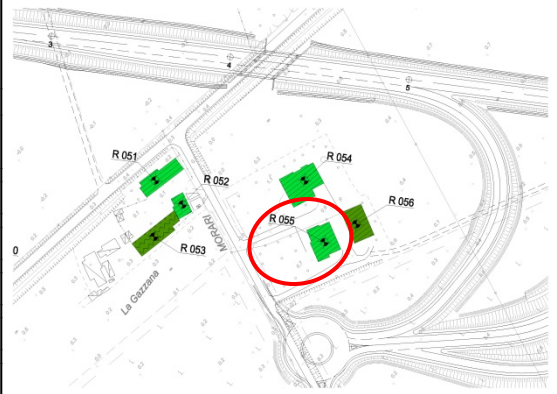
SCHEDE DI CENSIMENTO DEI RICETTORI

CODICE RICETTORE **R-055**

LOCALIZZAZIONE DELL'EDIFICIO

Regione
 Comune
 Progressiva infrastruttura:
 Distanza infrastruttura:
 Fascia Dpr.142/04:
 Lato Direzione di Marcia:
 Tipologia Tracciato Prog:

STRALCIO PLANIMETRICO



Coordinate UTM:

DATI CARATTERISTICI DELL'EDIFICIO

Tipologia
 Numero dei piani
 Stato conservazione
 Orientamento

DOCUMENTAZIONE FOTOGRAFICA



Infissi lato frontale Infissi lato sinistro* Infissi lato destro*

Tipologia Infissi Stato di Conservazione

DESCRIZIONE AREA COMPRESA TRA TRACCIATO DI PROGETTO E RICETTORE

Destinazione d'uso

DESCRIZIONE DI ALTRE SORGENTI DI RUMORE

Ferrovie: Strade:
 Industrie: Altro:

NOTE

* Il punto di osservazione è considerato dall'infrastruttura verso il ricettore censito



S.S.16 "Adriatica" - Lavori di ammodernamento nel tratto compreso tra la S.S.495 e Ponte Bastia, dal km 101+330 al km 120+238
 1° Stralcio: dallo svincolo di Argenta al km 120+238 - Progetto Definitivo -

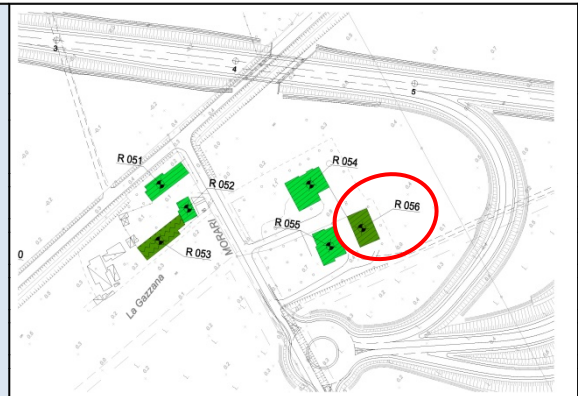
SCHEDE DI CENSIMENTO DEI RICETTORI

CODICE RICETTORE **R-056**

LOCALIZZAZIONE DELL'EDIFICIO

Regione
 Comune
 Progressiva infrastruttura:
 Distanza infrastruttura:
 Fascia Dpr.142/04:
 Lato Direzione di Marcia:
 Tipologia Tracciato Prog:

STRALCIO PLANIMETRICO



Coordinate UTM:

DATI CARATTERISTICI DELL'EDIFICIO

Tipologia
 Numero dei piani
 Stato conservazione
 Orientamento

DOCUMENTAZIONE FOTOGRAFICA



Infissi lato frontale Infissi lato sinistro* Infissi lato destro*

Tipologia Infissi Stato di Conservazione

DESCRIZIONE AREA COMPRESA TRA TRACCIATO DI PROGETTO E RICETTORE

Destinazione d'uso

DESCRIZIONE DI ALTRE SORGENTI DI RUMORE

Ferrovie: Strade:
 Industrie: Altro:

NOTE

* Il punto di osservazione è considerato dall'infrastruttura verso il ricettore censito



S.S.16 "Adriatica" - Lavori di ammodernamento nel tratto compreso tra la S.S.495 e Ponte Bastia, dal km 101+330 al km 120+238
 1° Stralcio: dallo svincolo di Argenta al km 120+238 - Progetto Definitivo -

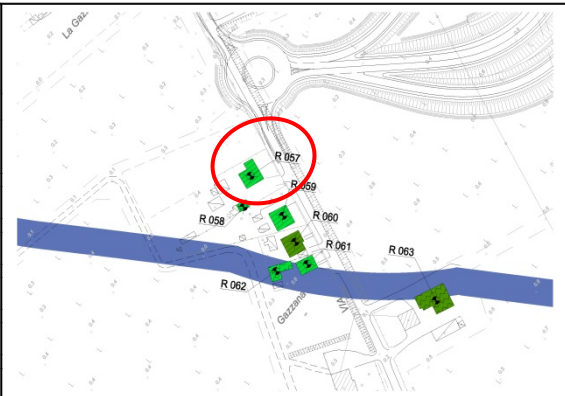
SCHEDE DI CENSIMENTO DEI RICETTORI

CODICE RICETTORE **R-057**

LOCALIZZAZIONE DELL'EDIFICIO

Regione
 Comune
 Progressiva infrastruttura:
 Distanza infrastruttura:
 Fascia Dpr.142/04:
 Lato Direzione di Marcia:
 Tipologia Tracciato Prog:

STRALCIO PLANIMETRICO



Coordinate UTM:

DATI CARATTERISTICI DELL'EDIFICIO

Tipologia
 Numero dei piani
 Stato conservazione
 Orientamento

DOCUMENTAZIONE FOTOGRAFICA



Infissi lato frontale Infissi lato sinistro* Infissi lato destro*

Tipologia Infissi Stato di Conservazione

DESCRIZIONE AREA COMPRESA TRA TRACCIATO DI PROGETTO E RICETTORE

Destinazione d'uso

DESCRIZIONE DI ALTRE SORGENTI DI RUMORE

Ferrovie: Strade:
 Industrie: Altro:

NOTE

* Il punto di osservazione è considerato dall'infrastruttura verso il ricettore censito



S.S.16 "Adriatica"- Lavori di ammodernamento nel tratto compreso tra la S.S.495 e Ponte Bastia, dal km 101+330 al km 120+238

1° Stralcio: dallo svincolo di Argenta al km 120+238 - Progetto Definitivo -

SCHEDE DI CENSIMENTO DEI RICETTORI

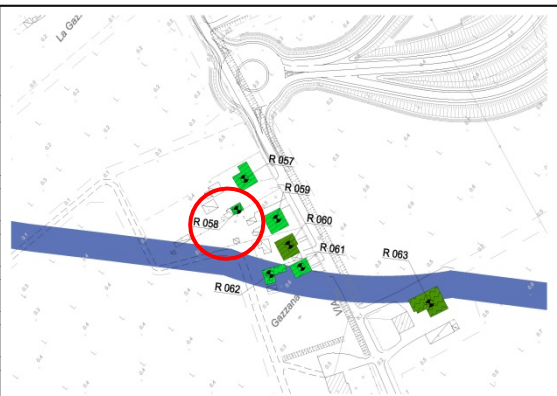
CODICE RICETTORE

R-058

LOCALIZZAZIONE DELL'EDIFICIO

Regione	Emilia Romagna
Comune	Argenta
Progressiva infrastruttura:	11+475
Distanza infrastruttura:	215 m
Fascia Dpr.142/04:	Fascia Unica 250m
Lato Direzione di Marcia:	Est
Tipologia Tracciato Prog:	Rilevato

STRALCIO PLANIMETRICO




Coordinate UTM: 727936.84 m E; 4941993.88 m

DATI CARATTERISTICI DELL'EDIFICIO

Tipologia	Residenziale e assimilabili
Numero dei piani	2
Stato conservazione	Medio
Orientamento	Obliquo

DOCUMENTAZIONE FOTOGRAFICA



Infissi lato frontale	0	Infissi lato sinistro*	1	Infissi lato destro*	2
-----------------------	---	------------------------	---	----------------------	---

Tipologia Infissi	Legno	Stato di Conservazione	Medio
-------------------	-------	------------------------	-------

DESCRIZIONE AREA COMPRESA TRA TRACCIATO DI PROGETTO E RICETTORE

Destinazione d'uso	Edificato basso
--------------------	-----------------

DESCRIZIONE DI ALTRE SORGENTI DI RUMORE

Ferrovie:	<input type="checkbox"/>	Strade:	<input type="checkbox"/>
Industrie:	<input type="checkbox"/>	Altro:	<input type="checkbox"/>

NOTE

Depandance

* Il punto di osservazione è considerato dall'infrastruttura verso il ricettore censito



S.S.16 "Adriatica" - Lavori di ammodernamento nel tratto compreso tra la S.S.495 e Ponte Bastia, dal km 101+330 al km 120+238

1° Stralcio: dallo svincolo di Argenta al km 120+238 - Progetto Definitivo -

SCHEDE DI CENSIMENTO DEI RICETTORI

CODICE RICETTORE

R-059

LOCALIZZAZIONE DELL'EDIFICIO

Regione

Comune

Progressiva infrastruttura:

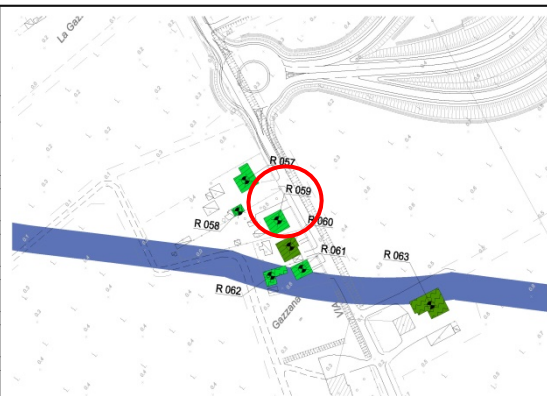
Distanza infrastruttura:

Fascia Dpr.142/04:

Lato Direzione di Marcia:

Tipologia Tracciato Prog:

STRALCIO PLANIMETRICO



Coordinate UTM:

DATI CARATTERISTICI DELL'EDIFICIO

Tipologia

Numero dei piani

Stato conservazione

Orientamento

DOCUMENTAZIONE FOTOGRAFICA



Infissi lato frontale Infissi lato sinistro* Infissi lato destro*

Tipologia Infissi Stato di Conservazione

DESCRIZIONE AREA COMPRESA TRA TRACCIATO DI PROGETTO E RICETTORE

Destinazione d'uso

DESCRIZIONE DI ALTRE SORGENTI DI RUMORE

Ferrovie:

Strade:

Industrie:

Altro:

NOTE

* Il punto di osservazione è considerato dall'infrastruttura verso il ricettore censito



S.S.16 "Adriatica"- Lavori di ammodernamento nel tratto compreso tra la S.S.495 e Ponte Bastia, dal km 101+330 al km 120+238
1° Stralcio: dallo svincolo di Argenta al km 120+238 - Progetto Definitivo -

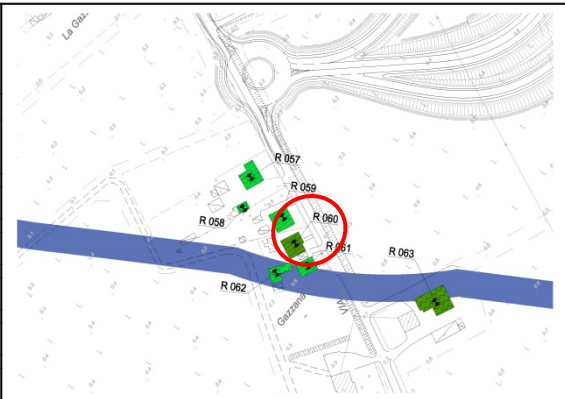
SCHEDE DI CENSIMENTO DEI RICETTORI

CODICE RICETTORE **R-060**

LOCALIZZAZIONE DELL'EDIFICIO

Regione
 Comune
 Progressiva infrastruttura:
 Distanza infrastruttura:
 Fascia Dpr.142/04:
 Lato Direzione di Marcia:
 Tipologia Tracciato Prog:

STRALCIO PLANIMETRICO



Coordinate UTM:

DATI CARATTERISTICI DELL'EDIFICIO

Tipologia
 Numero dei piani
 Stato conservazione
 Orientamento

DOCUMENTAZIONE FOTOGRAFICA



Infissi lato frontale Infissi lato sinistro* Infissi lato destro*

Tipologia Infissi Stato di Conservazione

DESCRIZIONE AREA COMPRESA TRA TRACCIATO DI PROGETTO E RICETTORE

Destinazione d'uso

DESCRIZIONE DI ALTRE SORGENTI DI RUMORE

Ferrovie: Strade:
 Industrie: Altro:

NOTE

* Il punto di osservazione è considerato dall'infrastruttura verso il ricettore censito



S.S.16 "Adriatica" - Lavori di ammodernamento nel tratto compreso tra la S.S.495 e Ponte Bastia, dal km 101+330 al km 120+238
1° Stralcio: dallo svincolo di Argenta al km 120+238 - Progetto Definitivo -

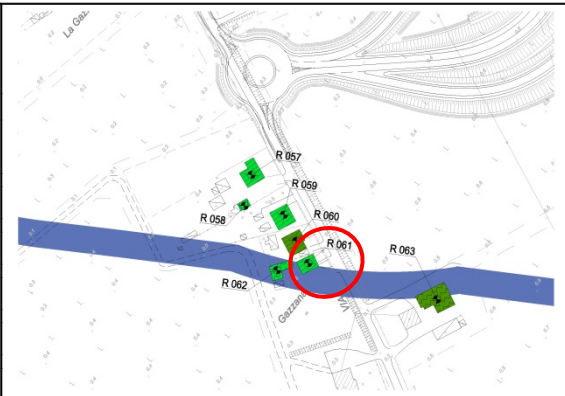
SCHEDE DI CENSIMENTO DEI RICETTORI

CODICE RICETTORE R-061

LOCALIZZAZIONE DELL'EDIFICIO

Regione
 Comune
 Progressiva infrastruttura:
 Distanza infrastruttura:
 Fascia Dpr.142/04:
 Lato Direzione di Marcia:
 Tipologia Tracciato Prog:

STRALCIO PLANIMETRICO



Coordinate UTM:

DATI CARATTERISTICI DELL'EDIFICIO

Tipologia
 Numero dei piani
 Stato conservazione
 Orientamento

DOCUMENTAZIONE FOTOGRAFICA



Infissi lato frontale Infissi lato sinistro* Infissi lato destro*

Tipologia Infissi Stato di Conservazione

DESCRIZIONE AREA COMPRESA TRA TRACCIATO DI PROGETTO E RICETTORE

Destinazione d'uso

DESCRIZIONE DI ALTRE SORGENTI DI RUMORE

Ferrovie: Strade:
 Industrie: Altro:

NOTE

* Il punto di osservazione è considerato dall'infrastruttura verso il ricettore censito



S.S.16 "Adriatica"- Lavori di ammodernamento nel tratto compreso tra la S.S.495 e Ponte Bastia, dal km 101+330 al km 120+238
1° Stralcio: dallo svincolo di Argenta al km 120+238 - Progetto Definitivo -

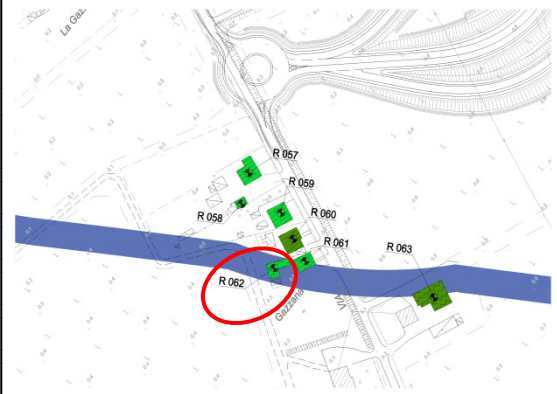
SCHEDE DI CENSIMENTO DEI RICETTORI

CODICE RICETTORE **R-062**

LOCALIZZAZIONE DELL'EDIFICIO

Regione
 Comune
 Progressiva infrastruttura:
 Distanza infrastruttura:
 Fascia Dpr.142/04:
 Lato Direzione di Marcia:
 Tipologia Tracciato Prog:

STRALCIO PLANIMETRICO



Coordinate UTM:

DATI CARATTERISTICI DELL'EDIFICIO

Tipologia
 Numero dei piani
 Stato conservazione
 Orientamento

DOCUMENTAZIONE FOTOGRAFICA



Infissi lato frontale Infissi lato sinistro* Infissi lato destro*

Tipologia Infissi Stato di Conservazione

DESCRIZIONE AREA COMPRESA TRA TRACCIATO DI PROGETTO E RICETTORE

Destinazione d'uso

DESCRIZIONE DI ALTRE SORGENTI DI RUMORE

Ferrovie: Strade:
 Industrie: Altro:

NOTE

* Il punto di osservazione è considerato dall'infrastruttura verso il ricettore censito



S.S.16 "Adriatica"- Lavori di ammodernamento nel tratto compreso tra la S.S.495 e Ponte Bastia, dal km 101+330 al km 120+238
1° Stralcio: dallo svincolo di Argenta al km 120+238 - Progetto Definitivo -

SCHEDE DI CENSIMENTO DEI RICETTORI

CODICE RICETTORE **R-063**

LOCALIZZAZIONE DELL'EDIFICIO

Regione
 Comune
 Progressiva infrastruttura:
 Distanza infrastruttura:
 Fascia Dpr.142/04:
 Lato Direzione di Marcia:
 Tipologia Tracciato Prog:

STRALCIO PLANIMETRICO



Coordinate UTM:

DATI CARATTERISTICI DELL'EDIFICIO

Tipologia
 Numero dei piani
 Stato conservazione
 Orientamento

DOCUMENTAZIONE FOTOGRAFICA



Infissi lato frontale Infissi lato sinistro* Infissi lato destro*

Tipologia Infissi Stato di Conservazione

DESCRIZIONE AREA COMPRESA TRA TRACCIATO DI PROGETTO E RICETTORE

Destinazione d'uso

DESCRIZIONE DI ALTRE SORGENTI DI RUMORE

Ferrovie: Strade:
 Industrie: Altro:

NOTE

* Il punto di osservazione è considerato dall'infrastruttura verso il ricettore censito



S.S.16 "Adriatica"- Lavori di ammodernamento nel tratto compreso tra la S.S.495 e Ponte Bastia, dal km 101+330 al km 120+238
1° Stralcio: dallo svincolo di Argenta al km 120+238 - Progetto Definitivo -

SCHEDE DI CENSIMENTO DEI RICETTORI

CODICE RICETTORE **R-064**

LOCALIZZAZIONE DELL'EDIFICIO

Regione
 Comune
 Progressiva infrastruttura:
 Distanza infrastruttura:
 Fascia Dpr.142/04:
 Lato Direzione di Marcia:
 Tipologia Tracciato Prog:

STRALCIO PLANIMETRICO



Coordinate UTM:

DATI CARATTERISTICI DELL'EDIFICIO

Tipologia
 Numero dei piani
 Stato conservazione
 Orientamento

DOCUMENTAZIONE FOTOGRAFICA



Infissi lato frontale Infissi lato sinistro* Infissi lato destro*

Tipologia Infissi Stato di Conservazione

DESCRIZIONE AREA COMPRESA TRA TRACCIATO DI PROGETTO E RICETTORE

Destinazione d'uso

DESCRIZIONE DI ALTRE SORGENTI DI RUMORE

Ferrovie: Strade:
 Industrie: Altro:

NOTE

* Il punto di osservazione è considerato dall'infrastruttura verso il ricettore censito



S.S.16 "Adriatica" - Lavori di ammodernamento nel tratto compreso tra la S.S.495 e Ponte Bastia, dal km 101+330 al km 120+238
1° Stralcio: dallo svincolo di Argenta al km 120+238 - Progetto Definitivo -

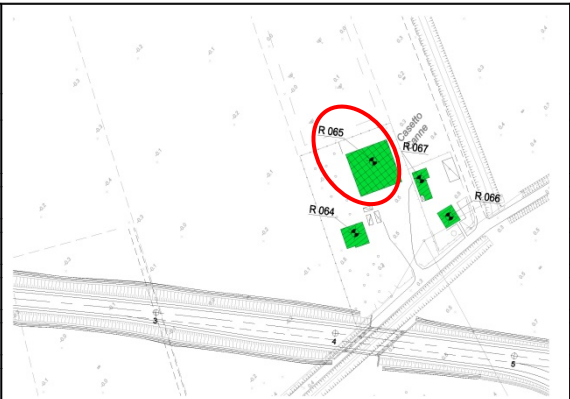
SCHEDE DI CENSIMENTO DEI RICETTORI

CODICE RICETTORE **R-065**

LOCALIZZAZIONE DELL'EDIFICIO

Regione
 Comune
 Progressiva infrastruttura:
 Distanza infrastruttura:
 Fascia Dpr.142/04:
 Lato Direzione di Marcia:
 Tipologia Tracciato Prog:

STRALCIO PLANIMETRICO



Coordinate UTM:

DATI CARATTERISTICI DELL'EDIFICIO

Tipologia	Produttivo
Numero dei piani	2
Stato conservazione	Buono
Orientamento	Obliquo

DOCUMENTAZIONE FOTOGRAFICA



Infissi lato frontale	-	Infissi lato sinistro*	-	Infissi lato destro*	-
-----------------------	---	------------------------	---	----------------------	---

Tipologia Infissi Stato di Conservazione

DESCRIZIONE AREA COMPRESA TRA TRACCIATO DI PROGETTO E RICETTORE

Destinazione d'uso

DESCRIZIONE DI ALTRE SORGENTI DI RUMORE

Ferrovie: Strade:
 Industrie: Altro:

NOTE

* Il punto di osservazione è considerato dall'infrastruttura verso il ricettore censito



S.S.16 "Adriatica" - Lavori di ammodernamento nel tratto compreso tra la S.S.495 e Ponte Bastia, dal km 101+330 al km 120+238
1° Stralcio: dallo svincolo di Argenta al km 120+238 - Progetto Definitivo -

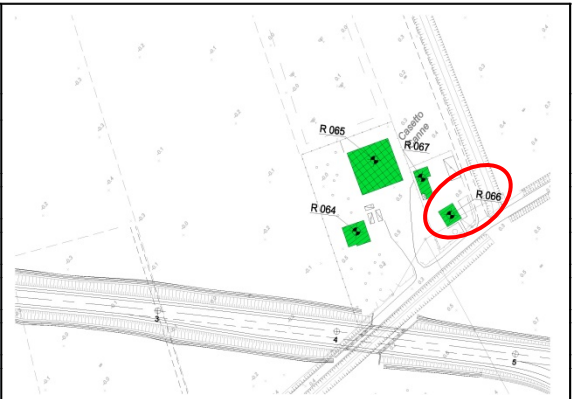
SCHEDE DI CENSIMENTO DEI RICETTORI

CODICE RICETTORE **R-066**

LOCALIZZAZIONE DELL'EDIFICIO

Regione
 Comune
 Progressiva infrastruttura:
 Distanza infrastruttura:
 Fascia Dpr.142/04:
 Lato Direzione di Marcia:
 Tipologia Tracciato Prog:

STRALCIO PLANIMETRICO



Coordinate UTM:

DATI CARATTERISTICI DELL'EDIFICIO

Tipologia
 Numero dei piani
 Stato conservazione
 Orientamento

DOCUMENTAZIONE FOTOGRAFICA



Infissi lato frontale Infissi lato sinistro* Infissi lato destro*
 Tipologia Infissi Stato di Conservazione

DESCRIZIONE AREA COMPRESA TRA TRACCIATO DI PROGETTO E RICETTORE

Destinazione d'uso

DESCRIZIONE DI ALTRE SORGENTI DI RUMORE

Ferrovie: Strade:
 Industrie: Altro:

NOTE

* Il punto di osservazione è considerato dall'infrastruttura verso il ricettore censito



S.S.16 "Adriatica" - Lavori di ammodernamento nel tratto compreso tra la S.S.495 e Ponte Bastia, dal km 101+330 al km 120+238
1° Stralcio: dallo svincolo di Argenta al km 120+238 - Progetto Definitivo -

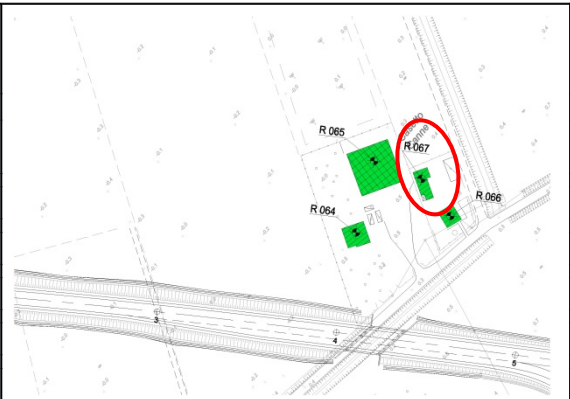
SCHEDE DI CENSIMENTO DEI RICETTORI

CODICE RICETTORE **R-067**

LOCALIZZAZIONE DELL'EDIFICIO

Regione
 Comune
 Progressiva infrastruttura:
 Distanza infrastruttura:
 Fascia Dpr.142/04:
 Lato Direzione di Marcia:
 Tipologia Tracciato Prog:

STRALCIO PLANIMETRICO



Coordinate UTM:

DATI CARATTERISTICI DELL'EDIFICIO

Tipologia
 Numero dei piani
 Stato conservazione
 Orientamento

DOCUMENTAZIONE FOTOGRAFICA



Infissi lato frontale Infissi lato sinistro* Infissi lato destro*

Tipologia Infissi Stato di Conservazione

DESCRIZIONE AREA COMPRESA TRA TRACCIATO DI PROGETTO E RICETTORE

Destinazione d'uso

DESCRIZIONE DI ALTRE SORGENTI DI RUMORE

Ferrovie: Strade:
 Industrie: Altro:

NOTE

* Il punto di osservazione è considerato dall'infrastruttura verso il ricettore censito



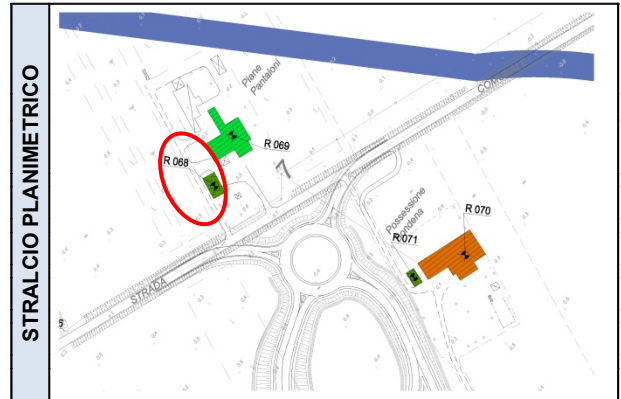
S.S.16 "Adriatica" - Lavori di ammodernamento nel tratto compreso tra la S.S.495 e Ponte Bastia, dal km 101+330 al km 120+238
1° Stralcio: dallo svincolo di Argenta al km 120+238 - Progetto Definitivo -

SCHEDE DI CENSIMENTO DEI RICETTORI

CODICE RICETTORE **R-068**

LOCALIZZAZIONE DELL'EDIFICIO

Regione
 Comune
 Progressiva infrastruttura:
 Distanza infrastruttura:
 Fascia Dpr.142/04:
 Lato Direzione di Marcia:
 Tipologia Tracciato Prog:



Coordinate UTM:

DATI CARATTERISTICI DELL'EDIFICIO

Tipologia
 Numero dei piani
 Stato conservazione
 Orientamento

DOCUMENTAZIONE FOTOGRAFICA



Infissi lato frontale Infissi lato sinistro* Infissi lato destro*

Tipologia Infissi Stato di Conservazione

DESCRIZIONE AREA COMPRESA TRA TRACCIATO DI PROGETTO E RICETTORE

Destinazione d'uso

DESCRIZIONE DI ALTRE SORGENTI DI RUMORE

Ferrovie: Strade:
 Industrie: Altro:

NOTE

* Il punto di osservazione è considerato dall'infrastruttura verso il ricettore censito



S.S.16 "Adriatica" - Lavori di ammodernamento nel tratto compreso tra la S.S.495 e Ponte Bastia, dal km 101+330 al km 120+238

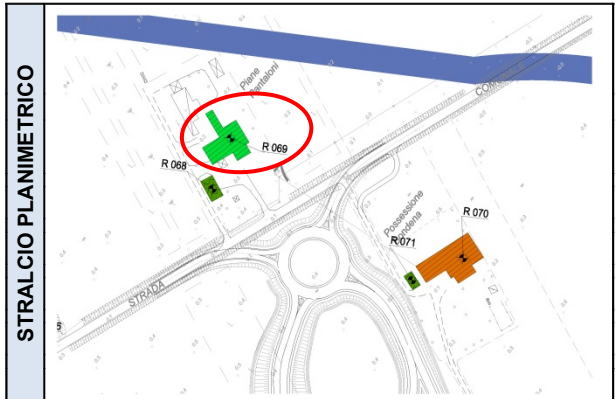
1° Stralcio: dallo svincolo di Argenta al km 120+238 - Progetto Definitivo -

SCHEDE DI CENSIMENTO DEI RICETTORI

CODICE RICETTORE **R-069**

LOCALIZZAZIONE DELL'EDIFICIO

Regione
 Comune
 Progressiva infrastruttura:
 Distanza infrastruttura:
 Fascia Dpr.142/04:
 Lato Direzione di Marcia:
 Tipologia Tracciato Prog:



Coordinate UTM:

DATI CARATTERISTICI DELL'EDIFICIO

Tipologia
 Numero dei piani
 Stato conservazione
 Orientamento

DOCUMENTAZIONE FOTOGRAFICA



Infissi lato frontale Infissi lato sinistro* Infissi lato destro*

Tipologia Infissi Stato di Conservazione

DESCRIZIONE AREA COMPRESA TRA TRACCIATO DI PROGETTO E RICETTORE

Destinazione d'uso

DESCRIZIONE DI ALTRE SORGENTI DI RUMORE

Ferrovie: Strade:
 Industrie: Altro:

NOTE

* Il punto di osservazione è considerato dall'infrastruttura verso il ricettore censito



S.S.16 "Adriatica" - Lavori di ammodernamento nel tratto compreso tra la S.S.495 e Ponte Bastia, dal km 101+330 al km 120+238

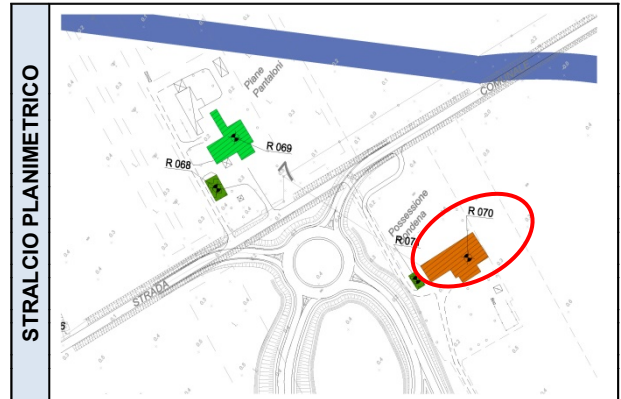
1° Stralcio: dallo svincolo di Argenta al km 120+238 - Progetto Definitivo -

SCHEDE DI CENSIMENTO DEI RICETTORI

CODICE RICETTORE **R-070**

LOCALIZZAZIONE DELL'EDIFICIO

Regione
 Comune
 Progressiva infrastruttura:
 Distanza infrastruttura:
 Fascia Dpr.142/04:
 Lato Direzione di Marcia:
 Tipologia Tracciato Prog:



Coordinate UTM:

DATI CARATTERISTICI DELL'EDIFICIO

Tipologia
 Numero dei piani
 Stato conservazione
 Orientamento

DOCUMENTAZIONE FOTOGRAFICA



Infissi lato frontale Infissi lato sinistro* Infissi lato destro*

Tipologia Infissi Stato di Conservazione

DESCRIZIONE AREA COMPRESA TRA TRACCIATO DI PROGETTO E RICETTORE

Destinazione d'uso

DESCRIZIONE DI ALTRE SORGENTI DI RUMORE

Ferrovie: Strade:
 Industrie: Altro:

NOTE

Casale con annesso magazzino

* Il punto di osservazione è considerato dall'infrastruttura verso il ricettore censito



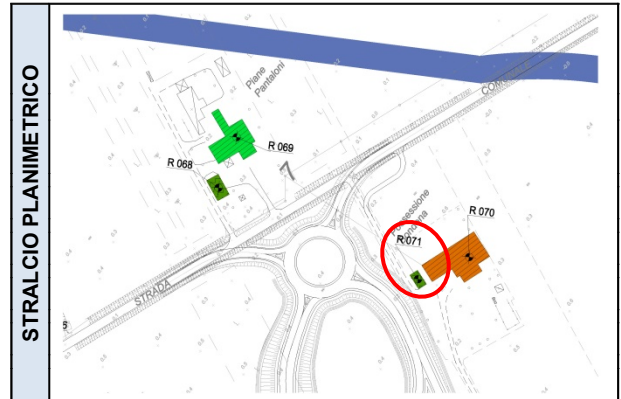
S.S.16 "Adriatica"- Lavori di ammodernamento nel tratto compreso tra la S.S.495 e Ponte Bastia, dal km 101+330 al km 120+238
 1° Stralcio: dallo svincolo di Argenta al km 120+238 - Progetto Definitivo -

SCHEDE DI CENSIMENTO DEI RICETTORI

CODICE RICETTORE **R-071**

LOCALIZZAZIONE DELL'EDIFICIO

Regione
 Comune
 Progressiva infrastruttura:
 Distanza infrastruttura:
 Fascia Dpr.142/04:
 Lato Direzione di Marcia:
 Tipologia Tracciato Prog:



Coordinate UTM:

DATI CARATTERISTICI DELL'EDIFICIO

Tipologia
 Numero dei piani
 Stato conservazione
 Orientamento

DOCUMENTAZIONE FOTOGRAFICA



Infissi lato frontale Infissi lato sinistro* Infissi lato destro*

Tipologia Infissi Stato di Conservazione

DESCRIZIONE AREA COMPRESA TRA TRACCIATO DI PROGETTO E RICETTORE

Destinazione d'uso

DESCRIZIONE DI ALTRE SORGENTI DI RUMORE

Ferrovie: Strade:
 Industrie: Altro:

NOTE

* Il punto di osservazione è considerato dall'infrastruttura verso il ricettore censito



S.S.16 "Adriatica" - Lavori di ammodernamento nel tratto compreso tra la S.S.495 e Ponte Bastia, dal km 101+330 al km 120+238
1° Stralcio: dallo svincolo di Argenta al km 120+238 - Progetto Definitivo -

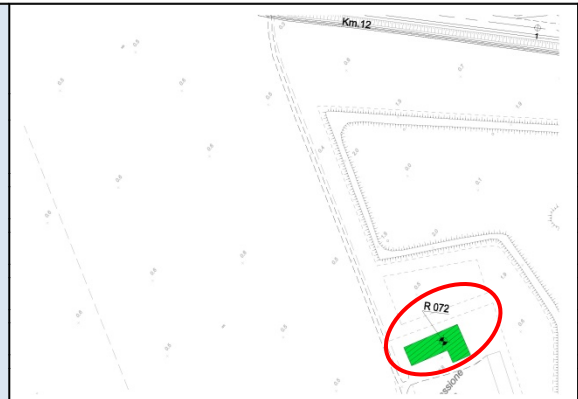
SCHEDE DI CENSIMENTO DEI RICETTORI

CODICE RICETTORE **R-072**

LOCALIZZAZIONE DELL'EDIFICIO

Regione
 Comune
 Progressiva infrastruttura:
 Distanza infrastruttura:
 Fascia Dpr.142/04:
 Lato Direzione di Marcia:
 Tipologia Tracciato Prog:

STRALCIO PLANIMETRICO



Coordinate UTM:

DATI CARATTERISTICI DELL'EDIFICIO

Tipologia
 Numero dei piani
 Stato conservazione
 Orientamento

DOCUMENTAZIONE FOTOGRAFICA



Infissi lato frontale Infissi lato sinistro* Infissi lato destro*

Tipologia Infissi Stato di Conservazione

DESCRIZIONE AREA COMPRESA TRA TRACCIATO DI PROGETTO E RICETTORE

Destinazione d'uso

DESCRIZIONE DI ALTRE SORGENTI DI RUMORE

Ferrovie: Strade:
 Industrie: Altro:

NOTE

casale abbandonato con annesso magazzino

* Il punto di osservazione è considerato dall'infrastruttura verso il ricettore censito