





LEGENDA

-  RIPORTI NECESSARI PER REALIZZAZIONE BACINO
-  LIVELLO DI MAX. REGOLAZIONE 900 m.s.m.
-  STRADA DI SERVIZIO BACINO DI MONTE ALTO
-  CANALE CIRCUMLACUALE BACINO DI MONTE ALTO

RIFERIMENTI

REC S.r.l., 2011, "PROGETTO DI IMPIANTO IDROELETTRICO DI REGOLAZIONE SUL BACINO DI CAMPOLATTARO (BN), BACINO MONTE ALTO, PLANIMETRIA GENERALE OPERE IN PROGETTO", ELABORATO No. 483-01E-ET-D-DB-102, SCALA 1:2,000, REV. A, 31 MARZO 2011.

REGIONE CAMPANIA, ORTOFOTO DEL 2004 - 2005, SCALA 1:5.000

SCALA




FIGURA 4.3

BACINO SUPERIORE  
PLANIMETRIA