INTERFERENZA N°1

CAVIDOTTO BT04 - CABINA DI SMISTAMENTO

ASTA_24554

STRADA PROVINCIALE 50

INTERFERENZA N°2

CAVIDOTTO BT04 - CABINA DI SMISTAMENTO

ASTA_24553

STRADA PROVINCIALE 50

INTERFERENZA N°3

CAVIDOTTO BT04 - CABINA DI SMISTAMENTO

ASTA_24557

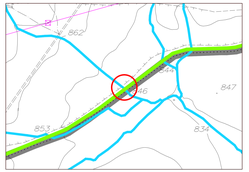

STRADA PROVINCIALE 50

INTERFERENZA N°4

CAVIDOTTO BT04 - CABINA DI SMISTAMENTO

ASTA_24556

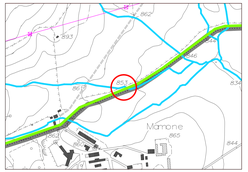

STRADA PROVINCIALE 50

INTERFERENZA N°5

CAVIDOTTO BT04 - CABINA DI SMISTAMENTO

ASTA_24529

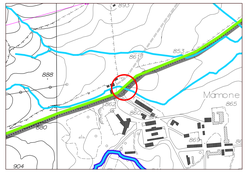

STRADA PROVINCIALE 50

INTERFERENZA N°6

CAVIDOTTO BT04 - CABINA DI SMISTAMENTO

ASTA_24527

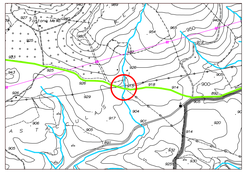

STRADA RURALE

INTERFERENZA N°7

CAVIDOTTO BT04 - CABINA DI SMISTAMENTO

ASTA_23952

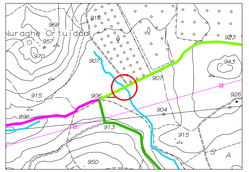

STRADA RURALE

INTERFERENZA N°8

CAVIDOTTO BT07 - BT11

ASTA_26046

STRADA RURALE

INTERFERENZA N°9

CAVIDOTTO BT07 - BT11 - BT06

ASTA_25954

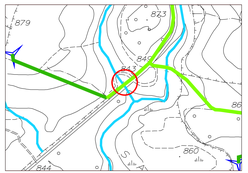

STRADA PROVINCIALE

INTERFERENZA N°10

CAVIDOTTO BT08 - BT11

ASTA_25939 RIU MANNU

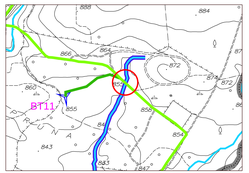

STRADA PENETRAZIONE AGRARIA

INTERFERENZA N°11

CAVIDOTTO BT09-BT08 - BT11

ASTA_26076

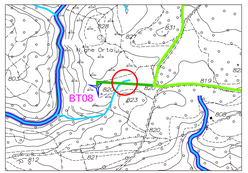

CAMPO PRIVATO

INTERFERENZA N°12

DORSALE MT

ASTA_21843

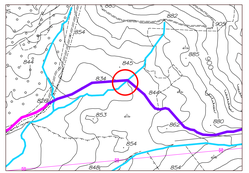

STRADA PRIVATA

INTERFERENZA N°13

DORSALE MT

ASTA_21844

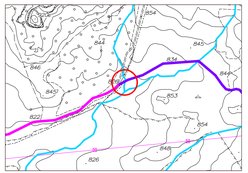

STRADA PRIVATA



INTERFERENZA N°14

DORSALE MT

ASTA_21724

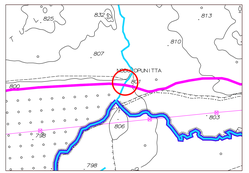

STRADA RURALE

INTERFERENZA N°15

DORSALE MT

ASTA_21856

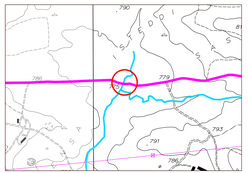

STRADA RURALE

REGIONE AUTONOMA DELLA SARDEGNA

PROVINCE DI NUORO E SASSARI

COMUNE DI BITTI

COMUNE DI RUDUSSO

PROGETTO PER LA REALIZZAZIONE DEL PARCO EOLICO "BITTI - TERENASS"

Potenza complessiva 56 MW

PROGETTO DEFINITIVO

DELL'IMPIANTO, DELLE OPERE CONNESSE E DELLE INFRASTRUTTURE INDISPENSABILI

PA-R.3c

REPORT FOTOGRAFICO INTERFERENZE CAVIDOTTI-CORPI IDRICI

DOCUMENTAZIONE FOTOGRAFICA

COMMITTENTE

GREEN ENERGY SARDEGNA 2 S.r.L.

Piazza del Grano 3

39100 Bolzano, Italia

GRUPPO DI LAVORO

Ing. Giorgio Floris: Coordinatore e progettista opere civili, elettriche e sottostazione

Ing. Matteo Floris: Collaborazione progettazione parte civile, elettrica e sottostazione

Geom. Francesco Tronca: rilievi, elaborazioni grafiche e progettazione

Dott. Geol. Fausto Pani: relazione paesaggistica - Sia - studio geologico preliminare

Dott. Maurizio Medda: relazione faunistica e piano di monitoraggio faunistico

Dott. Agr. Paolo Cattoni - Dott. For. Carlo Podda: relazione pedo agronomica e vegetazionale

Dott. For. Carlo Podda:relazione impatto acustico ante operam e bassa frequenza

Dott. Arch. Antonietta Ghiani: Comune di Mamoiada: relazione archeologica

Ing Vincenzo Porcu: calcoli strutturali

Ing. Michele Loddo, consulente scientifico Prof. Gianluca Gatto: relazione sui principali pareri nullo nell'area del parco.

Ce.Pi.Sar - piano monitoraggio ornitofauna

SCALA:

FIRME

ORDINE INGEGNERI PROVINCIA DI NUORO Ing. Giorgio Floris N. 1

Rev.	Descrizione	Redatto	Verificato	Approvato	Data
00	Prima emissione				Luglio 2023