REGIONE AUTONOMA DELLA SARDEGNA

PROVINCE DI NUORO E SASSARI

COMUNE DI BITTI — COMUNE DI ONIFAI

PROGETTO PER LA REALIZZAZIONE DEL PARCO EOLICO "BITTI - TERENASS"

Potenza complessiva 56 MW

PROGETTO DEFINITIVO

DELL'IMPIANTO, DELLE OPERE CONNESSE E DELLE INFRASTRUTTURE INDISPENSABILI

PA-Tav.10-6

Planimetria Piazzola BT06

Fase cantiere ed esercizio

COMMITTENTE

GREEN ENERGY SARDEGNA 2 S.r.l.

GRUPPO DI LAVORO

Ing. Giorgio Pizza: Coordinatore e progettista opere civili, elettriche e autorizzative
Ing. Luca Pizza: Responsabile integrazione specialistiche e responsabile sicurezza
Geom. Francesco Tronca: dtmr, elaborazioni grafiche e progettazione
Dr. Geol. Fausto Pani: relazione paesaggistica - Dir. studio geologico
Dott. Maurizio Mattio: relazione faunistica e piano di monitoraggio
Dott. Sgr. Paolo Calloni: relazione pedo agronomica e vegetazionale
Dott. Ing. Luca Cabras: relazione acustica e piano di monitoraggio
Dott. For. Carlo Podda: relazione impatto acustico ante operam e bassa frequenza
Dott.ssa Archeo. Giuseppina Manca di Mores: relazione archeologica
Ing. Alessandro Atzeni: opere in c.a.
Ing. Michele Lodo: relazione sui principali pali eolici
Dr.Pr.Sur. piano monitoraggio ottico

IL TECNICO
ORDINE INGEGNERI PROVINCIA CAGLIARI
N. 3124 - Sez. A

Rev.	Descrizione	Redatto	Verificato	Approvato	Data
00	Prima emissione				Luglio 2022

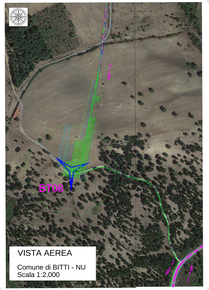

VISTA AEREA

Comune di BITTI - NU
Scala 1:2.000

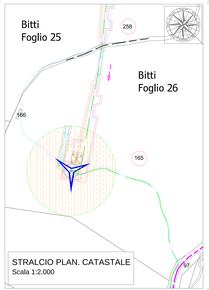

STRALCIO PLAN. CATASTALE
Scala 1:2.000

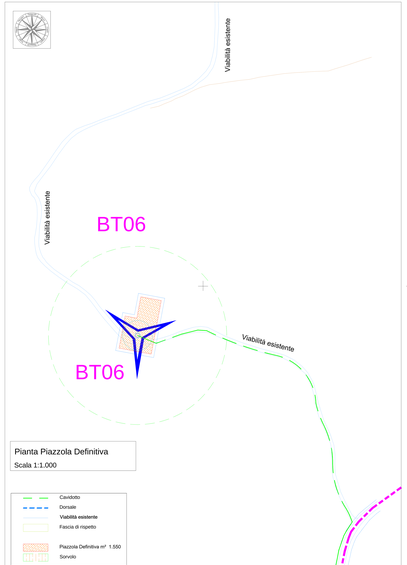

Pianta Piazzola Definitiva
Scala 1:1.000

- Cavidotto
- Dorsale
- **Viabilità esistente**
- Fascia di rispetto
- Piazzola Definitiva mq 1.550
- Sorvolo

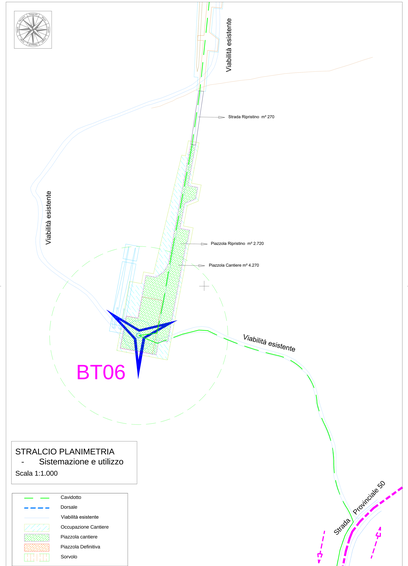

STRALCIO PLANIMETRIA
- Sistemazione e utilizzo
Scala 1:1.000

- Cavidotto
- Dorsale
- Viabilità esistente
- Occupazione Cantiere
- Piazzola cantiere
- Piazzola Definitiva
- Sorvolo

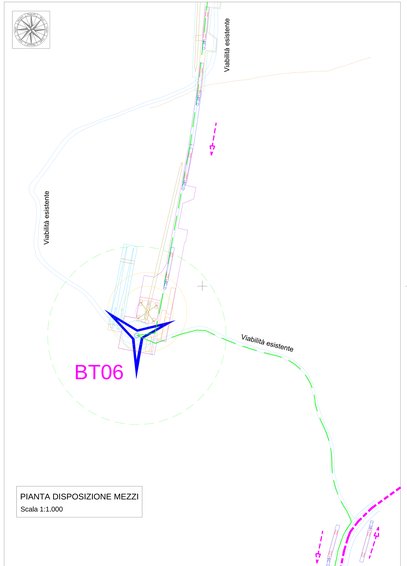

PIANTA DISPOSIZIONE MEZZI
Scala 1:1.000

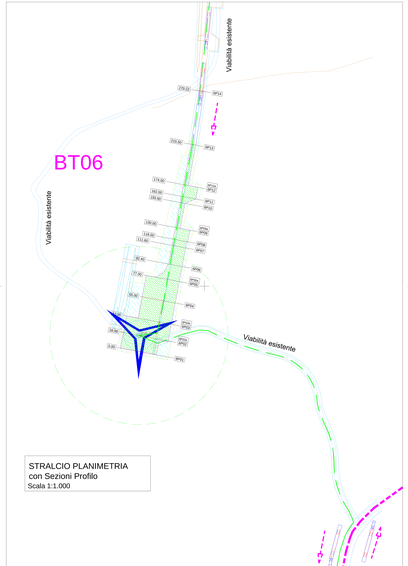

STRALCIO PLANIMETRIA
con Sezioni Profilo
Scala 1:1.000
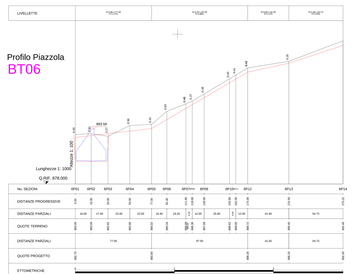
Profilo Piazzola
BT06