PIANTA DISPOSIZIONE MEZZI
Scala 1:1.000



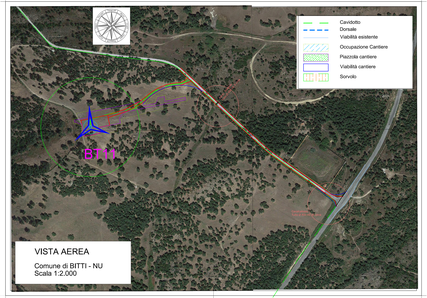

VISTA AEREA
Comune di BITTI - NU
Scala 1:2.000

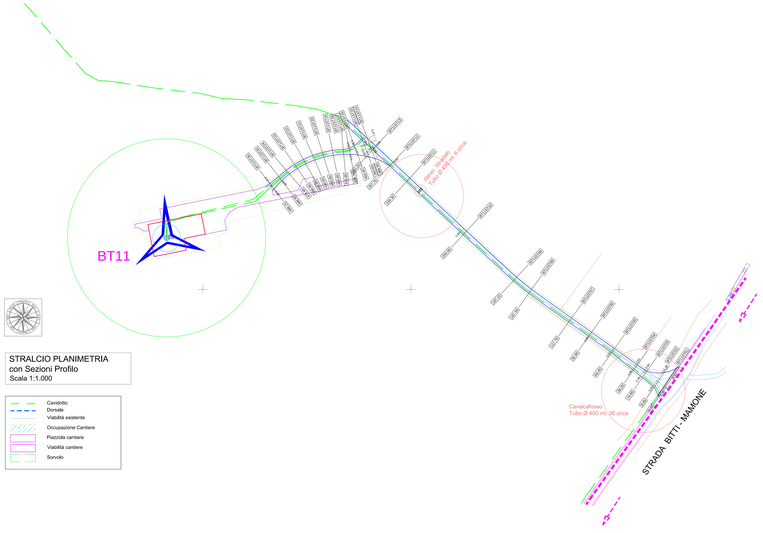

STRALCIO PLANIMETRIA con Sezioni Profilo
Scala 1:1.000

- Cavidotto
- Dorsale
- Viabilità esistente
- Occupazione Cantiere
- Piazzola cantiere
- Viabilità cantiere
- Sorvolo

PARTICOLARE
Scala 1:50

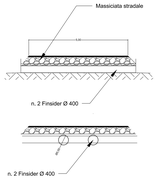

PARTICOLARE
Scala 1:50

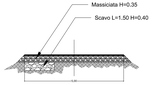

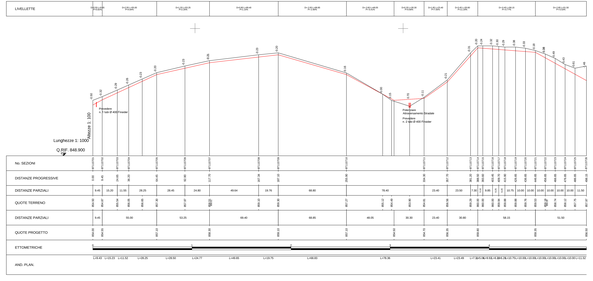

REGIONE AUTONOMA DELLA SARDEGNA

PROVINCE DI NUORO E SASSARI

COMUNE DI BITTI — COMUNE DI BUDDUSO'

PROGETTO PER LA REALIZZAZIONE DEL PARCO EOLICO "BITTI - TERENASS"

Potenza complessiva 58 MW

PROGETTO DEFINITIVO
DELL'IMPIANTO, DELLE OPERE CONNESSE E DELLE INFRASTRUTTURE INDISPENSABILI

PA-Tav.11-11

Planimetria Strada BT11
Fase cantiere

COMMITTENTE
GREEN ENERGY SARDEGNA 2 S.r.l.

GRUPPO DI LAVORO

Ing. Giorgio Piana: Coordinamento e progettista opere civili, elettriche e elettromecc.
Ing. Pierfrancesco Piana: Progettista opere civili, elettriche e elettromecc.
Ing. Mario Piana, Fabrizio Piana: Direzione e progettista opere civili, elettriche e elettromecc.
Dr. Geol. Fausto Pani: relazione paesaggistica - Bat - studio geologico
Dott. Maurizio Medda: relazione faunistica e piano di monitoraggio
Dott. Agr. Paolo Cuffaro: relazione pedo agronomica e vegetazionale
Dott. Arch. Giuseppe Piana: relazione archeologica - Studio paesaggistico
Dott. For. Carlo Pinelli:relazione impatto acustico ante operam e Valeo frequenze
Dott.ssa Archeo. Giuseppina Manca di Mores: relazione archeologica
Ing. Michele Lostia: relazione su principali pozzi siato
CK.PI Dar: piano monitoraggio ornitofauna

ORDINE DEGLI INGEGNERI PROVINCIA CAGLIARI Ing. Giorgio Piana N. 1124

Rev.	Descrizione	Redatto	Verificato	Approvato	Data
00	Prima emissione				Luglio 2020