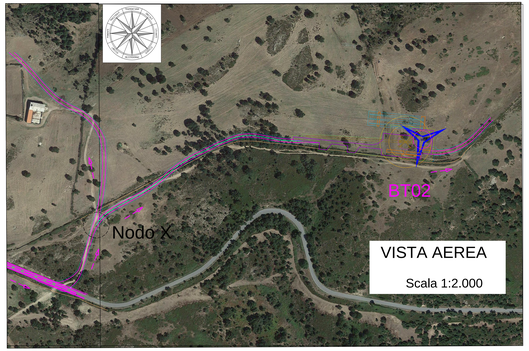

VISTA AEREA

Scala 1:2.000

STRALCIO PLANIMETRIA
CURVE DI LIVELLO
Scala 1:1.000

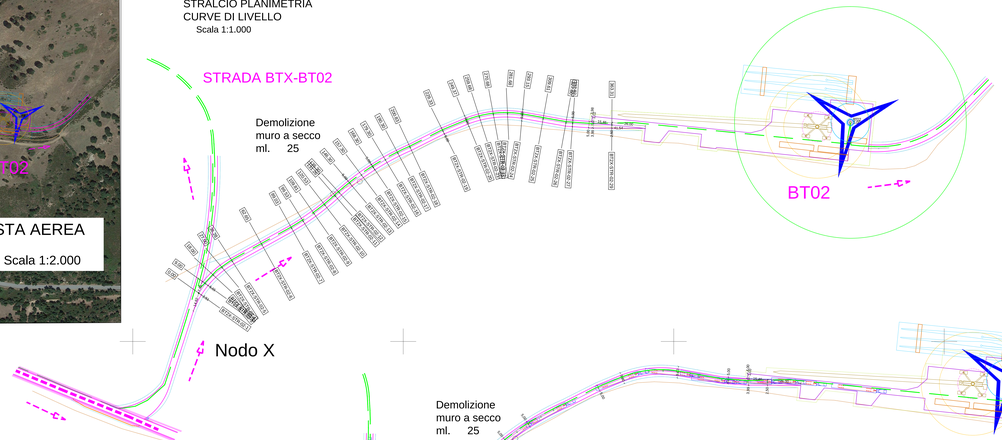

STRALCIO PLANIMETRIA
Superfici stradali



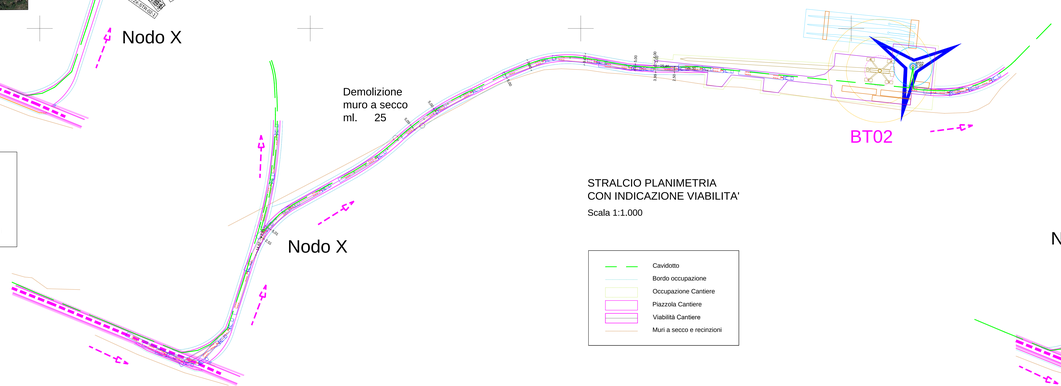

STRALCIO PLANIMETRIA
CON INDICAZIONE VIABILITA'
Scala 1:1.000

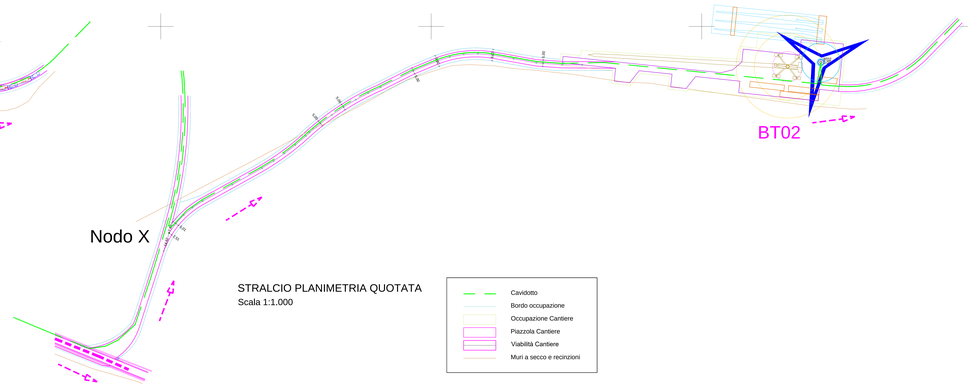

STRALCIO PLANIMETRIA QUOTATA
Scala 1:1.000

Cavidotto
Bordo occupazione
Occupazione Cantiere
Piazzola Cantiere
Viabilità Cantiere
Muri a secco e recinzioni

REGIONE AUTONOMA DELLA SARDEGNA

PROVINCE DI NUORO E SASSARI

COMUNE DI BITTI — COMUNE DI BUDDUSO'

PROGETTO PER LA REALIZZAZIONE
DEL PARCO EOLICO
"BITTI - TERENASS"

Potenza complessiva 56 MW

PROGETTO DEFINITIVO

DELL'IMPIANTO, DELLE OPERE CONNESSE E DELLE INFRASTRUTTURE INDISPENSABILI

PA-Tav.11-2

Planimetria Strada BT02

Fase cantiere

COMMITTENTE

GREEN ENERGY SARDEGNA 2 S.r.l.

GRUPPO DI LAVORO

Ing. Giorgio Floris. Coordinatore e progettista opere civili, elettriche e sottostazione
Ing. Matteo Floris. Collaborazione progettazione parte civile, elettrica e sottostazione
Geom. Francesco Trancia: rilievi, elaborazioni grafiche e progettazione
Dr. Geol. Fausto Pani: relazione paesaggistica, Tav. - Studio geologico
Dott. Mauro Pala: relazione idrologica
Dott. Maurizio Medda: relazione faunistica e piano di monitraggio
Dott. Agr. Paolo Cattoni: relazione pedo agronomica e vegetazionale
Dott. For. Carlo Poddi: relazione pedo agronomica e vegetazionale
Dott. For. Carlo Poddi:relazione impatto acustico ante operam e Sassa frequenza
Dott.ssa Archeo. Giuseppina Manca di Mores: relazione archeologica
Ing. Michele Lovisi: relazione elettromagnetica
Ing. Michele Lovisi: relazione sui principali porti radio
Co.Pi.Sar. : piano monitoraggio chirotteri

ORDINE INGEGNERI PROVINCIA CAGLIARI
Dr. Ing. Giorgio Floris
N. 2192

Rev.	Descrizione	Redatto	Verificato	Approvato	Data
00	Prima emissione				Luglio 2020