REGIONE AUTONOMA DELLA SARDEGNA

PROVINCE DI NUORO E SASSARI

COMUNE DI BITTI

COMUNE DI BUDDUSO'

PROGETTO PER LA REALIZZAZIONE DEL PARCO EOLICO "BITTI - TERENASS"

Potenza complessiva 56 MW

PROGETTO DEFINITIVO

DELL'IMPIANTO, DELLE OPERE CONNESSE E DELLE INFRASTRUTTURE INDISPENSABILI

PA-Tav.11-3

Planimetria Strada BT03

Fase cantiere

COMMITTENTE

GREEN ENERGY SARDEGNA 2 S.r.l.

GRUPPO DI LAVORO

Ing. Giorgio Floris	Coordinatore e progettista opere civili, elettriche e sottostazione
Ing. Matteo Floris	Collaborazione progettazione parte civile, elettrica e sottostazione
Geom. Francesco Troncia	Rilievi, elaborazioni grafiche e progettazione
Dr. Geol. Fausto Pani	Idrogeologia, Geologia, Sia - studio geologico
	Idrologia/Idraulica Idrologia/Idraulica
Dott. Maurizio Medda	relazione faunistica e piano di monitoraggio
Dott. Agr. Fausto Callioni	relazione pedo agronomica e vegetazionale
Dott. For. Carlo Podda	relazione pedo agronomica e vegetazionale
Dott. Ing. Giuseppe Ginesu	Relazione Interferenze Campi elettrici e magnetici a bassa frequenza
Dott.ssa Archeo. Giuseppina Manca di Mores	relazione archeologica
Ing.Vincenzo Pinna	calcoli strutturali
Ing. Michele Loiodo	relazione sui principali ponti radio
Ce.Pi.Sar.	piano monitoraggio chirotteri

ORDINE INGEGNERI PROVINCIA CAGLIARI N. 2180 Ing. GIORGIO FLORIS

Rev.	Descrizione	Redatto	Verificato	Approvato	Data
00	Prima emissione				Luglio 2020

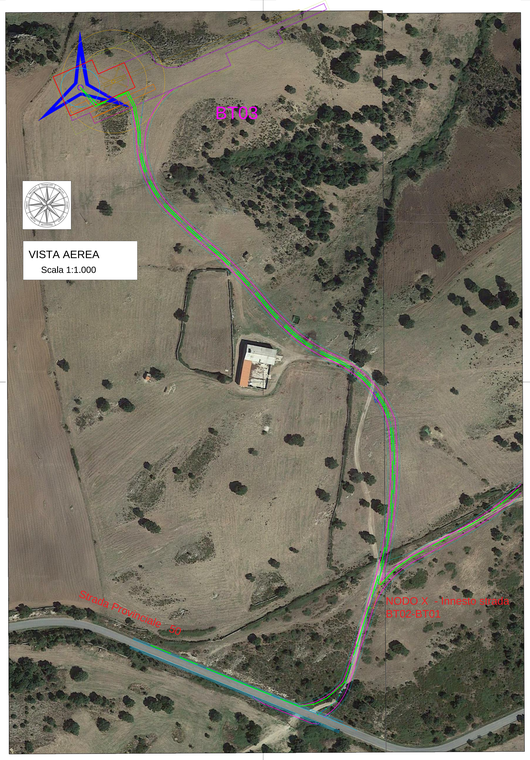

VISTA AEREA

Scala 1:1.000

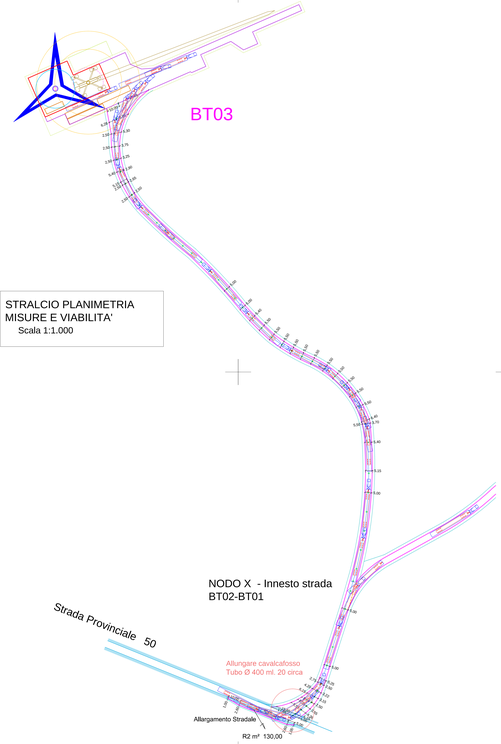

STRALCIO PLANIMETRIA MISURE E VIABILITA'

Scala 1:1.000

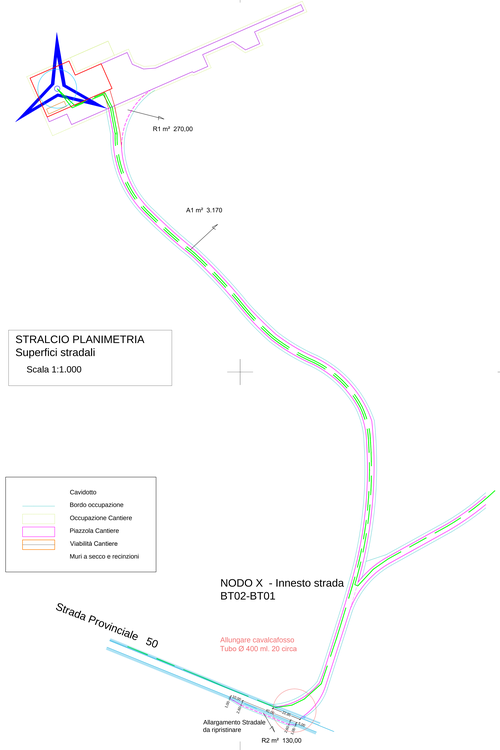

STRALCIO PLANIMETRIA Superfici stradali

Scala 1:1.000

- Cavidotto
- Bordo occupazione
- Occupazione Cantiere
- Piazzola Cantiere
- Viabilità Cantiere
- Muri a secco e recinzioni

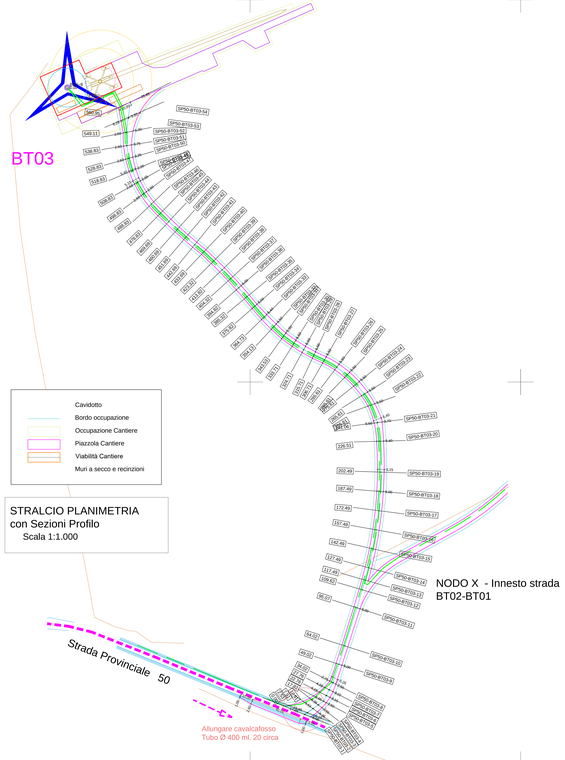

- Cavidotto
- Bordo occupazione
- Occupazione Cantiere
- Piazzola Cantiere
- Viabilità Cantiere
- Muri a secco e recinzioni

STRALCIO PLANIMETRIA con Sezioni Profilo

Scala 1:1.000