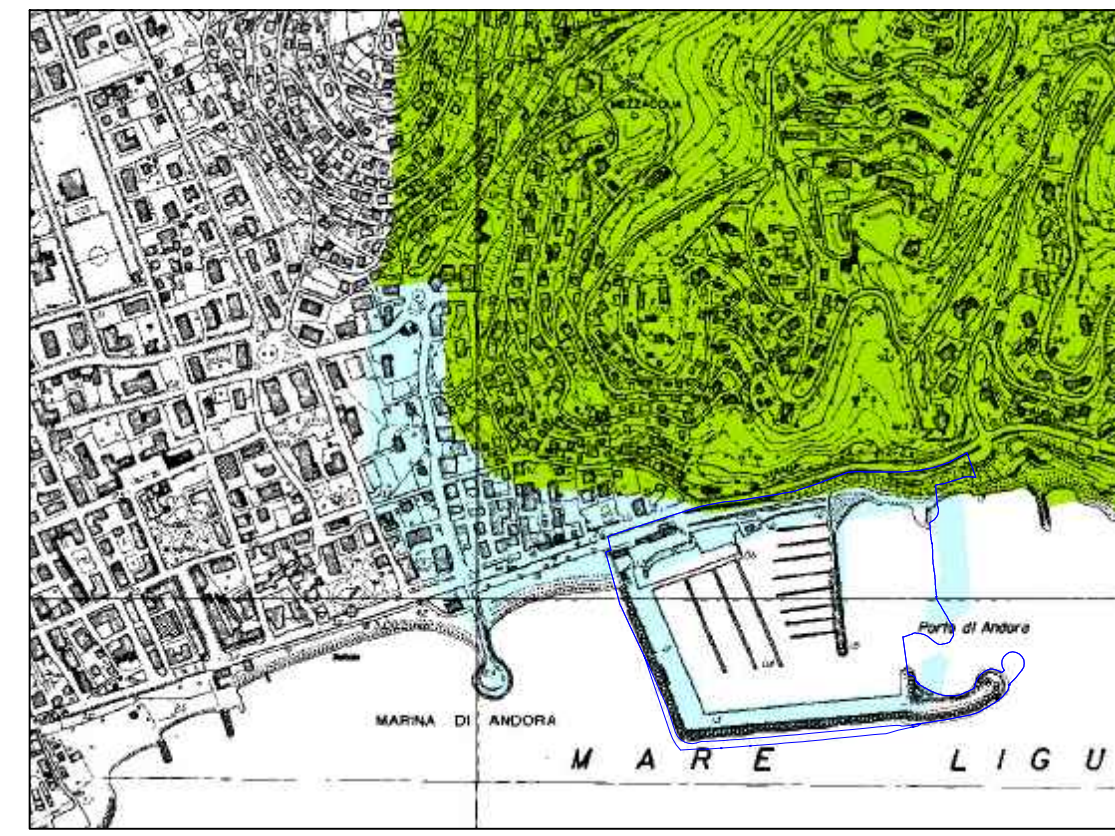
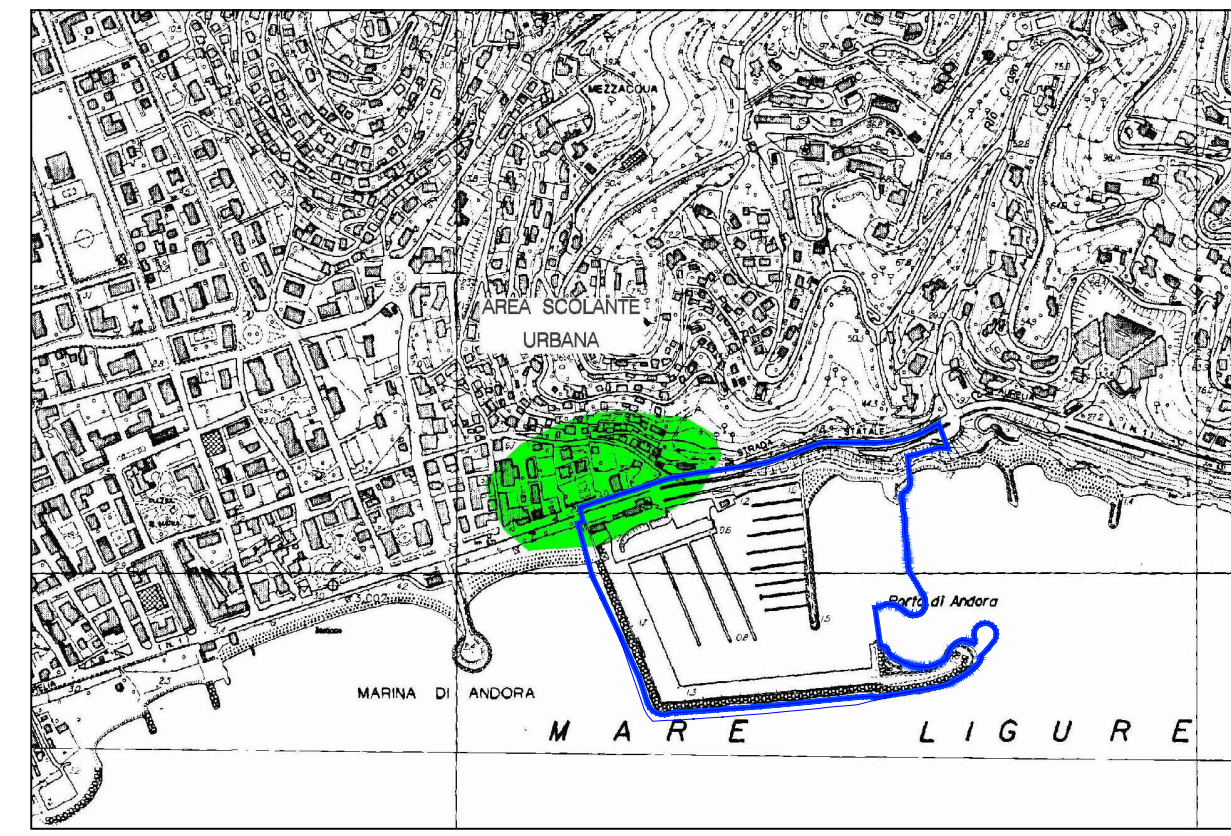


PIANO DI BACINO SUSCETTIVITA' AL DISSESTO scala 1:10000



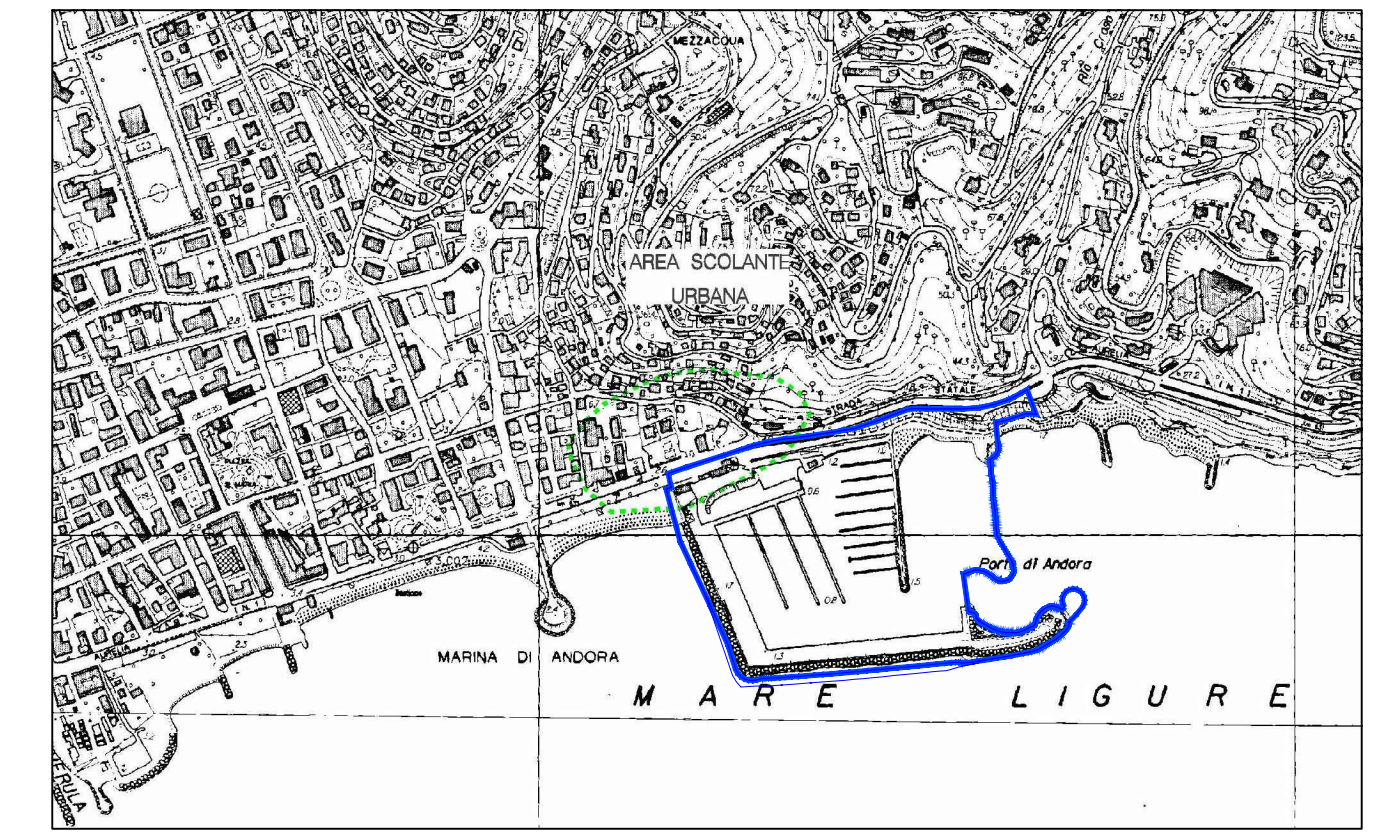
PIANO DI BACINO FASCE DI INONDABILITA' scala 1:10000



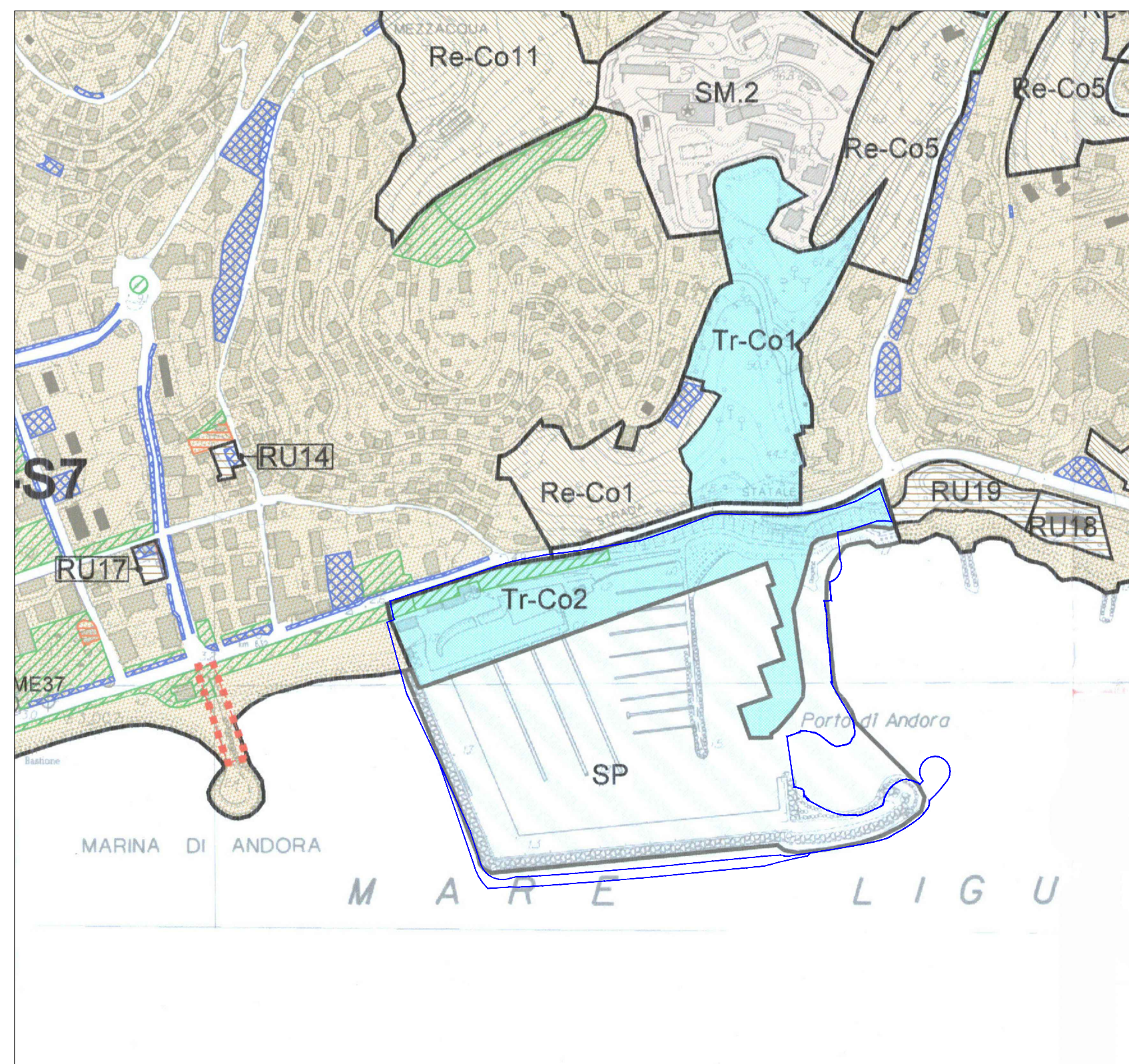
PIANO DI BACINO RETICOLO IDROGRAFICO scala 1:10000



PIANO DI BACINO AREE INONDABILI scala 1:10000



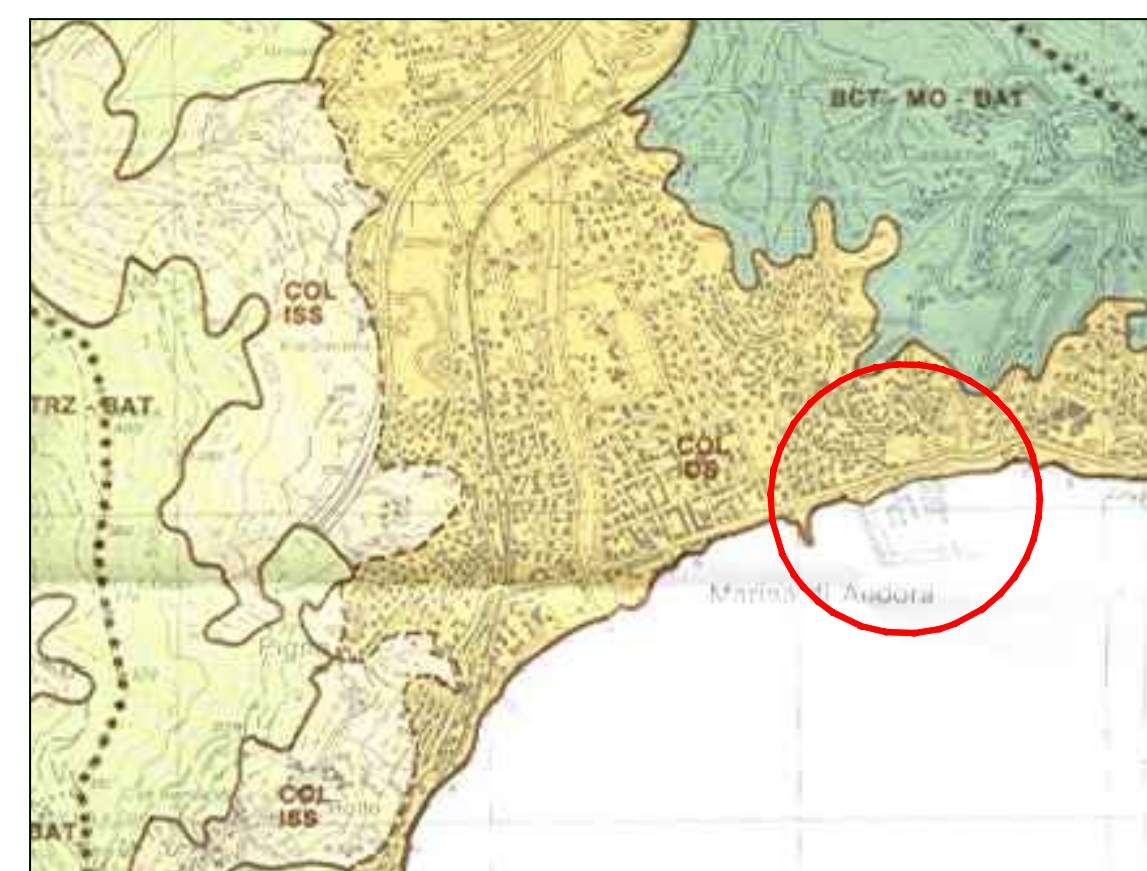
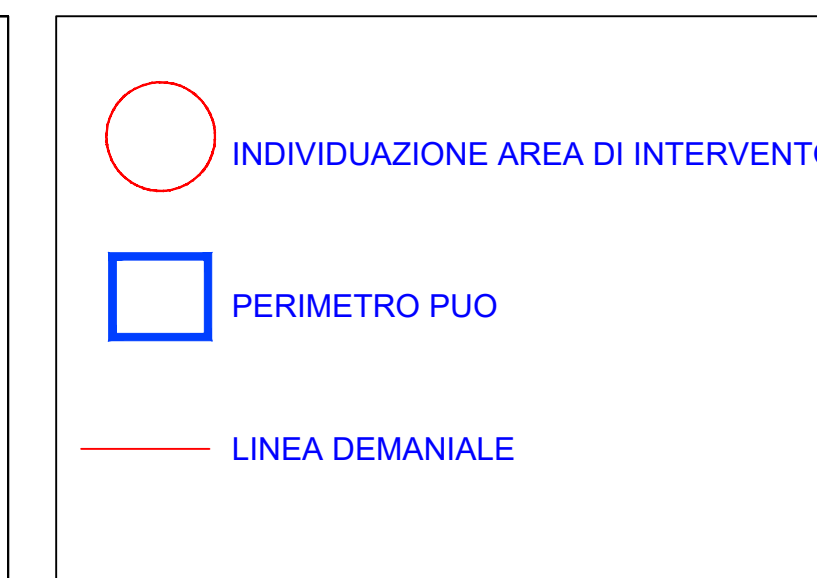
CTR scala 1:5000



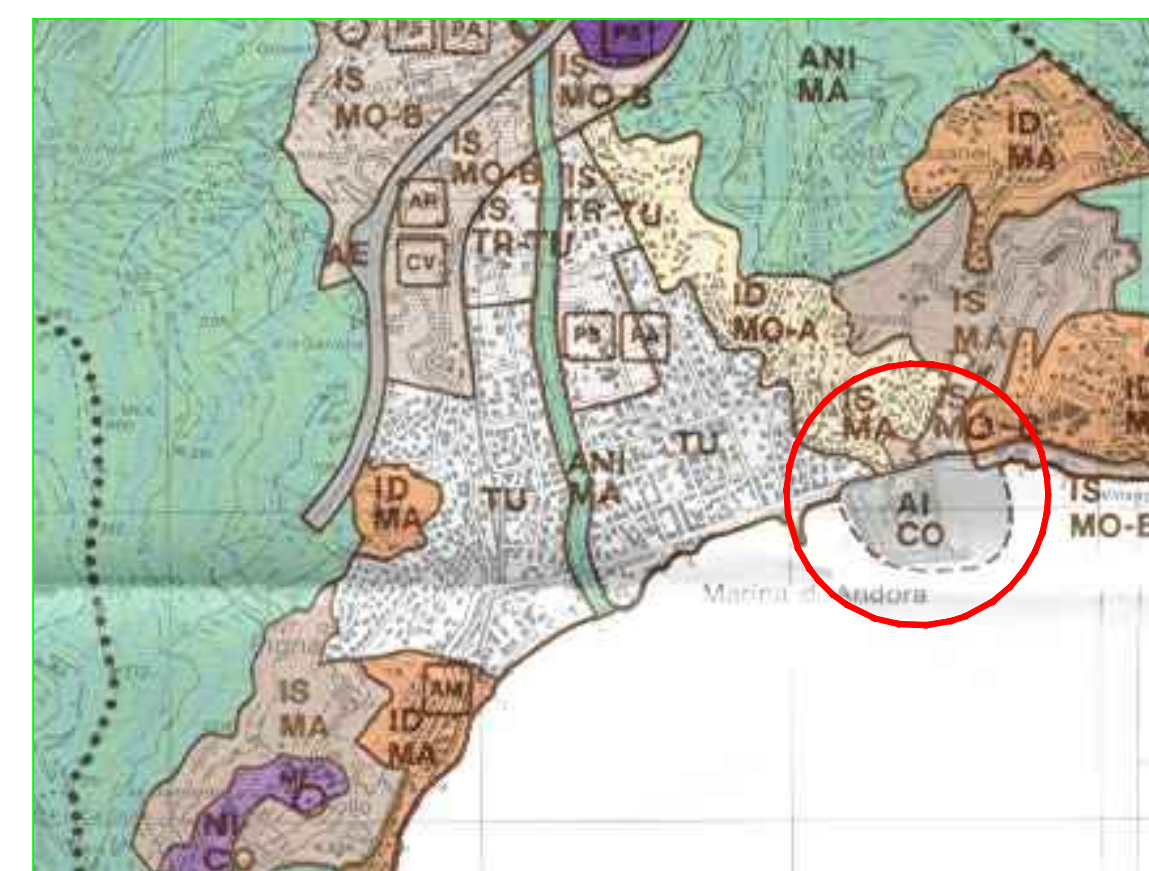
PIANO URBANISTICO COMUNALE scala 1:5000



CATASTALE scala 1:2000



P.T.C.P. ASSETTO VEGETAZIONALE Ambito COL-IDS, BCT-MO-BAT scala 1:25000



P.T.C.P. ASSETTO INSEDIATIVO Ambito AI-CO scala 1:25000



P.T.C.P. ASSETTO GEOMORFOLOGICO Ambito MO-B, MO-A scala 1:25000



PIANO DI BACINO INTERVENTI scala 1:10000

COMUNE DI ANDORA PROVINCIA DI SAVONA



PUO A MODIFICA DELLO S.U.A. APPROVATO CON
PROVVEDIMENTO FINALE IN DATA 16/03/2010 -
DISTRETTO DI TRASFORMAZIONE TR-CO2 IN
AGGIORNAMENTO AL PUC

oggetto	Inquadramento Urbanistico			Tavola 1
Scala	Varie			
Data	Gennaio 2020			
Progettisti	Arch. Paolo Ghione Geom. Anna Lisa Borghino Arch. Antonella Nalbone Arch. Isabella Rabellino			
revisioni	data	note		
1	Gennaio 2020	Correzione mero errore materiale	linea demaniale	
2				
3				
4				
5				